



平成24年8月10日

九州地方整備局

国道57号阿蘇市一の宮町坂梨 滝室坂の復旧状況について

～ 仮道(仮橋)の開通予定は8月20日前後の見込み ～

国道57号阿蘇市一の宮町坂梨の滝室坂においては、九州北部豪雨により7月12日から全面通行止めとしており、利用者の皆様にはご不便をおかけしています。(別紙-1)

現在、通行止め区間に残る1箇所について、仮道(仮橋)を設置する応急復旧を実施していますが、仮橋の両端の取付盛土工事、及び仮橋の上下部工事が完了しました。

これで、施工にあたって不確定要素があった下部工工事等を終えることができ、今後、天候や事故等による工事中断がなければ、開通日は8月20日前後となる見込みとなりました。(別紙-2, 3)

これまでと同様、工事は昼夜施工で全力を挙げて作業を進め、1日も早い復旧完了を目指しています。開通までの間はご迷惑をおかけしますが、引き続き国道212号、国道442号や県道への迂回をお願いいたします。(別紙-1)

明確な開通日時については決まり次第お知らせいたします。

なお、現地の工事状況写真については下記からご覧になれます。

<http://www.qsr.mlit.go.jp/n-michi/r57photo/>

【問い合わせ先】

国土交通省 九州地方整備局

道路部 道路管理課

課長 菅 伊佐男

課長補佐 谷川 征嗣

電話:092-476-3533(直通)

国道57号滝室坂の通行止及び迂回路

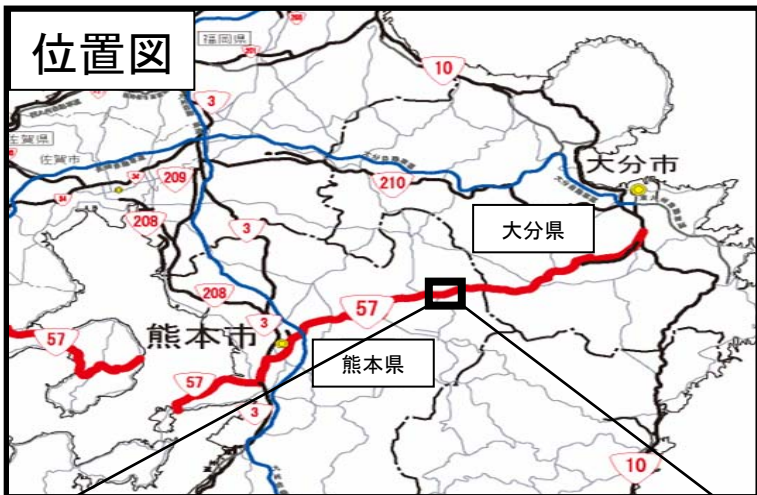
【別紙-1】

- 路線名: 国道57号 滝室坂
たきむろざか
- 区間: 熊本県阿蘇市一の宮町坂梨
いちのみやまち さかなし
なみの しょうちの
～同市波野小地野
- 日時: 7月12日5時から8月20日前後※

○迂回路図



位置図



●迂回路1 (L=67Km)

①ミルクロード入口交差点→②→③→④→⑤→⑥→⑦国道442号・国道57号交差点

●迂回路2 (L=66Km)

①ミルクロード入口交差点→⑧→⑨→④→⑤→⑥→⑦国道442号・国道57号交差点

●迂回路3 (L=68km)

①ミルクロード入口交差点→②→③→④→⑤→⑩→⑪→⑫→⑦国道442号・国道57号交差点

●迂回路4 (L=66km)

①ミルクロード入口交差点→⑧→⑨→④→⑤→⑩→⑪→⑫→⑦国道442号・国道57号交差点

※天候次第では変更の可能性があります。

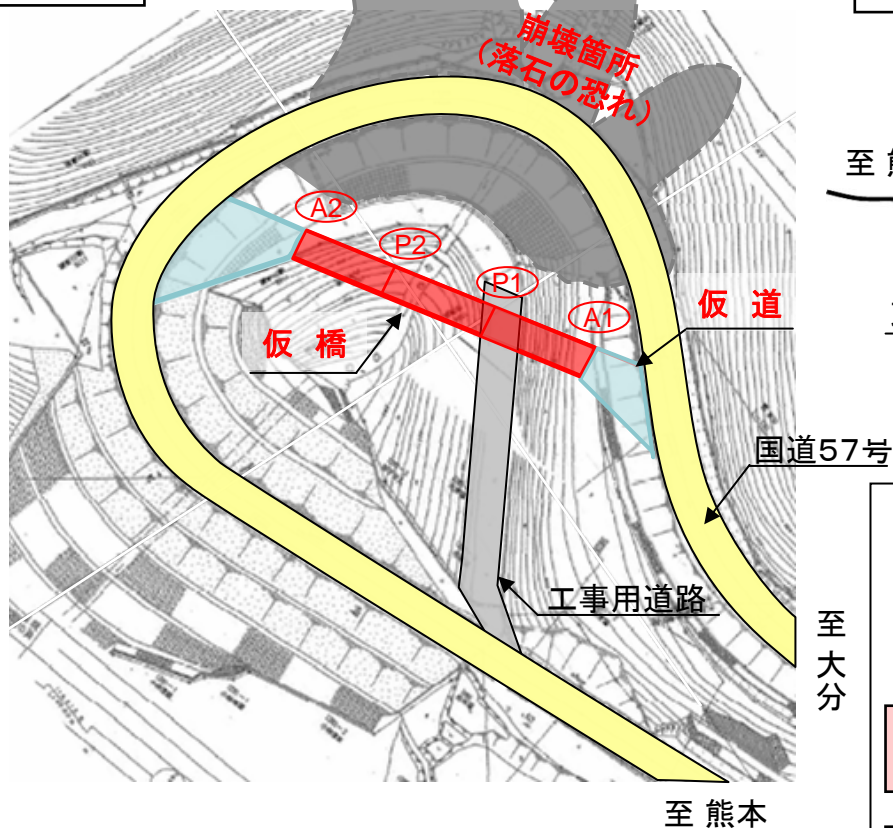
通行止め区間(58k100～62k700)

仮道工事箇所
(60k950)

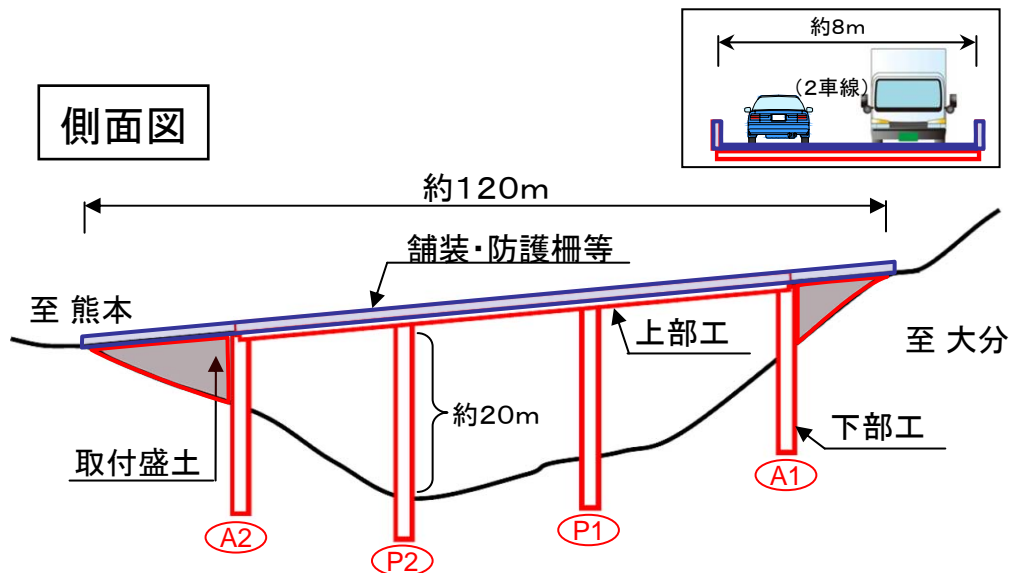


○応急復旧計画

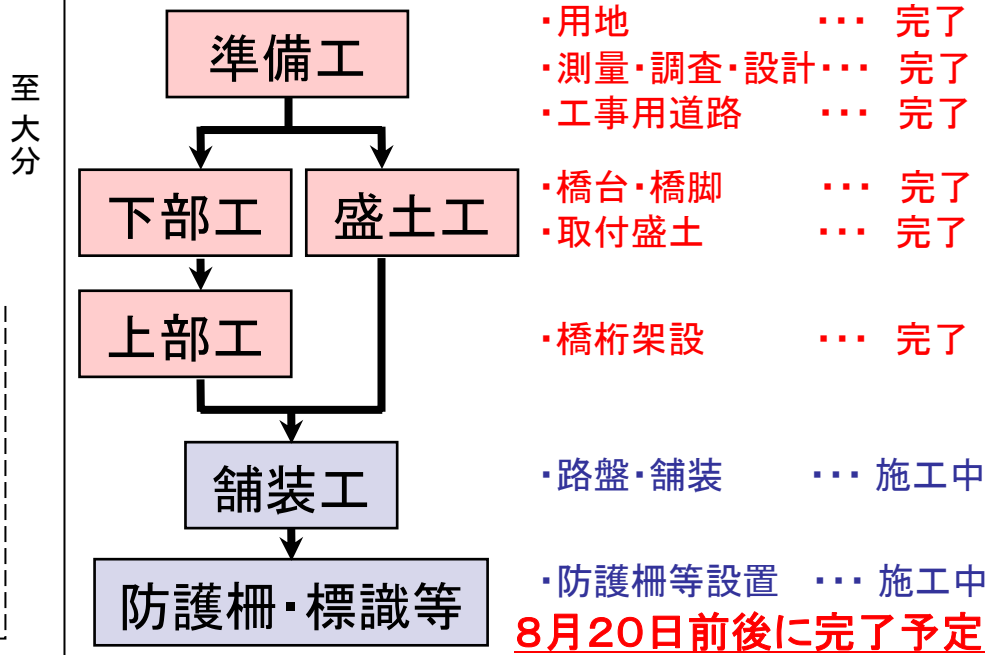
平面図



側面図



仮道(仮橋)工事のステップ



崩壊箇所(60k950)

依然として斜面からの流水がおさまっておらず、また、崩壊斜面上部にある多数の大きな浮き石の落下の恐れがあるため、二次災害の危険性があります。

このため、崩壊箇所を回避し、仮道(仮橋)を設置する応急復旧を実施しているところです。

○施工状況

8月9日17時現在

仮橋両端の取付盛土工工事、及び仮橋の上下部工工事が完了



仮橋上部工(桁架設)完了

取付盛土工(A1側)完了

