

平成 28 年 12 月 13 日  
九州地方整備局  
筑後川河川事務所

## 対空標示（ヘリサイン）の整備を行います

大規模な地震や洪水による被害状況などを地上から確認することが困難な場合、防災ヘリコプターなどを用いて上空から確認することが緊急時には重要となります。

しかしながら、ヘリコプターなどにより河川を上空から見た場合、確認している位置等を瞬時に特定することが難しい場合があります。

そこで、筑後川河川事務所では、管理している堤防の天端に、上空から確認した場合に位置を特定できる「対空標示（ヘリサイン）」の整備を行います。

### 1. 整備箇所とイメージについて 別紙のとおり

### 2. 整備時期について

宝満川 1k,3k,4k,6k 左岸、宝満川 5k,7k 右岸、久留米出張所において、平成 28 年 12 月 20 日に整備を行う予定です。整備時期は前後するおそれがありますので、現地をご覧になる場合は、あらかじめご連絡をお願い致します。

### 3. その他

この記者発表の内容については、筑後川河川事務所のホームページで公表しています。

【筑後川河川事務所ホームページアドレス】

<http://www.qsr.mlit.go.jp/chikugo/>

### 【問い合わせ先】

国土交通省 九州地方整備局 筑後川河川事務所



副 所 長 大野 誠 (おおの まこと)

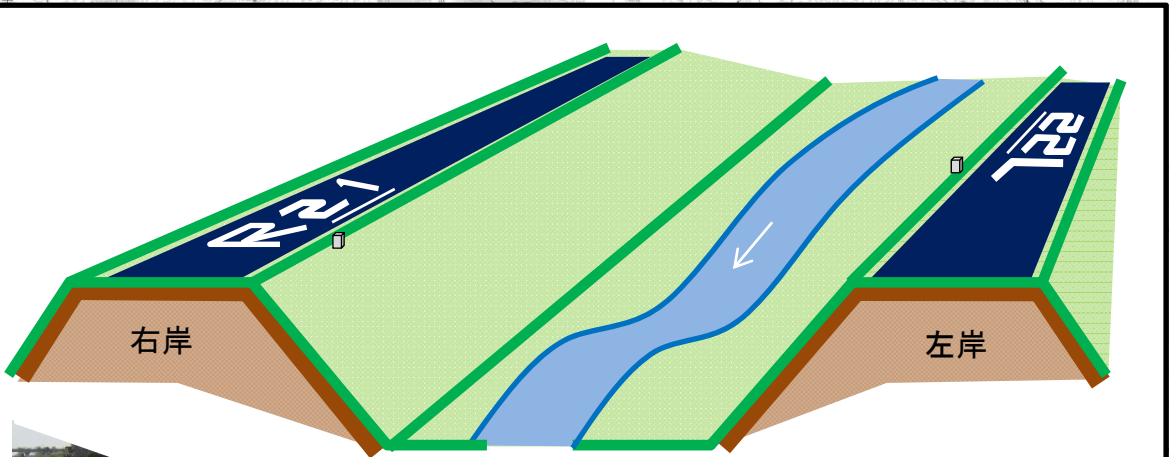
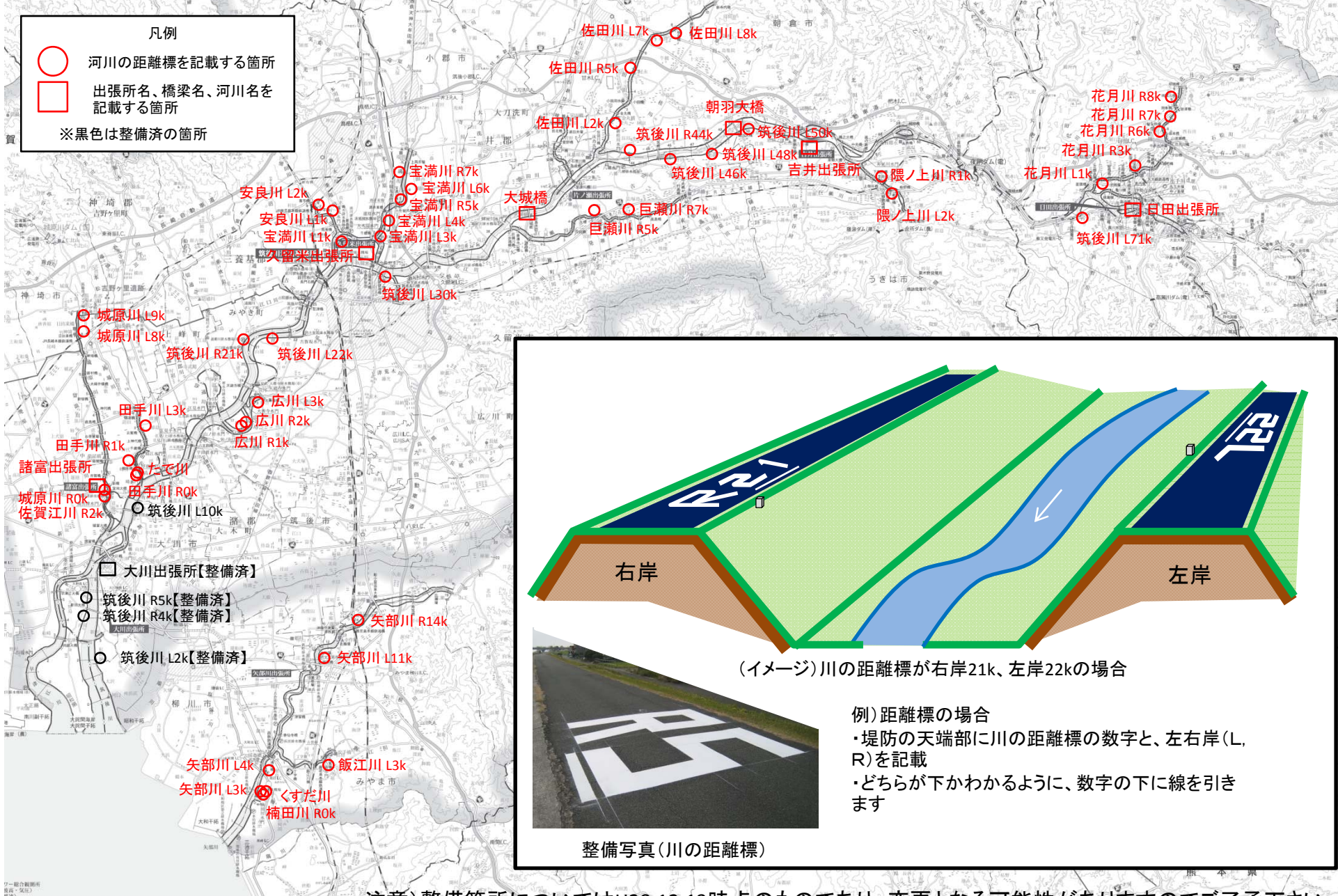
管理課長 南嶋 哲郎 (なじま てつろう)

TEL 0942 (33)9131(代表)

# 筑後川河川事務所管内 H28年度ヘリサイン整備予定箇所と整備イメージ

### 凡例

-  河川の距離標を記載する箇所
-  出張所名、橋梁名、河川名を記載する箇所
- ※黒色は整備済の箇所



(イメージ)川の距離標が右岸21k、左岸22kの場合

### 例) 距離標の場合

- ・堤防の天端部に川の距離標の数字と、左右岸(L, R)を記載
- ・どちらが下かわかるように、数字の下に線を引きます



整備写真(川の距離標)

注意) 整備箇所についてはH28.12.13時点ののものであり、変更となる可能性がありますのでご了承下さい