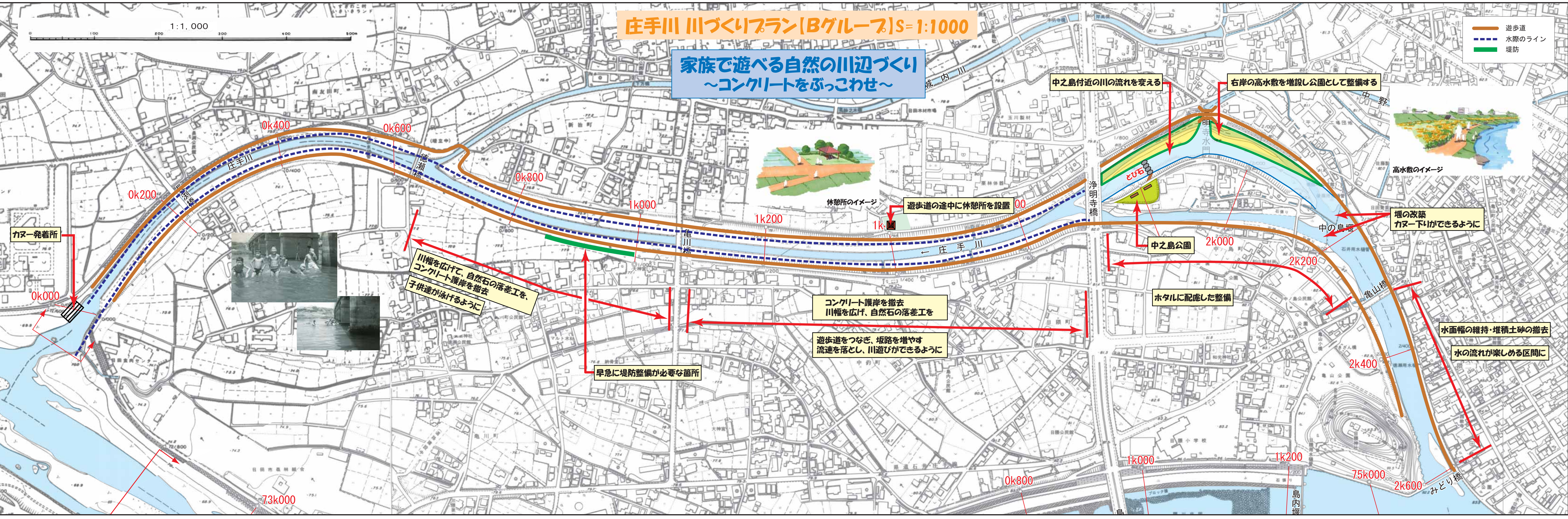


1:1,000

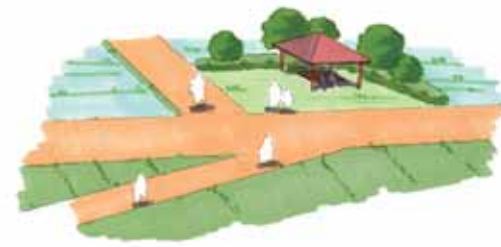
庄手川 川づくりプラン [Bグループ] S=1:1000

家族で遊べる自然の川辺づくり ~コンクリートをぶっこわせ~

- 遊歩道
- 水際のライン
- 堤防



カヌー発着所



0k000

0k200

0k400

0k600

0k800

1k000

1k200

1k400

2k000

2k200

2k400

75k000

73k000

0k800

1k000

1k200

2k600

川幅を広げて、自然石の落差工を、
コンクリート護岸を撤去
子供達が泳げるように

コンクリート護岸を撤去
川幅を広げ、自然石の落差工を

遊歩道をつなぎ、坂路を増やす
流速を落とし、川遊びができるように

早急に堤防整備が必要な箇所

遊歩道の途中に休憩所を設置

中之島付近の川の流れを変える

右岸の高水敷を増設し公園として整備する

中之島公園

ホテルに配慮した整備

堰の改築
カヌー下りができるように

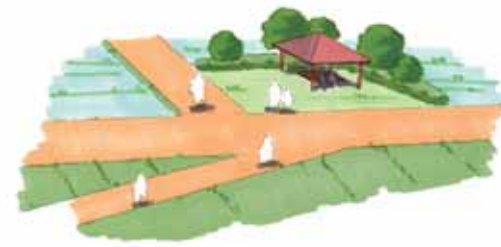
水面幅の維持・堆積土砂の撤去

水の流れが楽しめる区間に

高水敷のイメージ

休憩所のイメージ

カヌー発着所



0k000

0k200

0k400

0k600

0k800

1k000

1k200

1k400

2k000

2k200

2k400

75k000

73k000

0k800

1k000

1k200

2k600

川幅を広げて、自然石の落差工を、
コンクリート護岸を撤去
子供達が泳げるように

コンクリート護岸を撤去
川幅を広げ、自然石の落差工を

遊歩道をつなぎ、坂路を増やす
流速を落とし、川遊びができるように

早急に堤防整備が必要な箇所

遊歩道の途中に休憩所を設置

中之島付近の川の流れを変える

右岸の高水敷を増設し公園として整備する

中之島公園

ホテルに配慮した整備

堰の改築
カヌー下りができるように

水面幅の維持・堆積土砂の撤去

水の流れが楽しめる区間に

高水敷のイメージ

休憩所のイメージ