

庄手川川づくりプラン【Fグループ】S=1:1000

1:1,000



桜を堤防の外に植える。

桜堤(熊本県・岩野川)



駐車を作る



浄明寺橋下流右岸高水敷の駐車のイメージ

舟通しを残す



堰を可動化する



とび石




昔の流れに戻す。(みどり橋～中の島堰の間)



コンクリートを壊して石河原にする。

・遊歩道をなくす ・人がたくさん来る川
・釣り、泳ぎで遊べる川

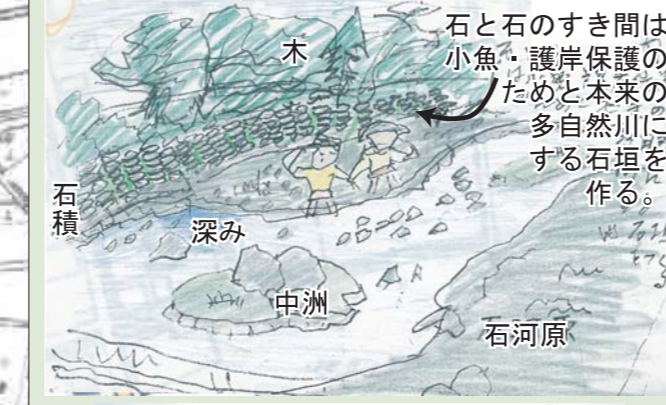


坂路を作る。



坂路(福岡県・那珂川)

石積




石と石のすき間は小魚・護岸保護のためと本来の多自然川にする石垣を作る。



石積み堤防(島根県・津和野川)

魚の棲む淵を作る。



大きな石と淵



みどり橋下流、昔のような流れのイメージ

73k000

0k800

1k000

1k200

75k000

2k600

2k400

2k200

2k000

1k800

1k600

1k400

1k200

1k000

0k800

0k600

0k400

0k200

0k000

合流後は川幅を広く。

取れる

中の島堰

おんす木

龜山橋

浄明寺橋

龜川橋

下いる所

石積

南友田町

此深瀬

南友田町



みどり橋

島内堰