平成27年度

嘉瀬川水系 水防情報図

水防月間 5/1～31

洪水から守ろう みんなの地域

筑後川河川事務所
- ●防災情報 …… [PC] http://www.qsr.mlit.go.jp/chikugo/

国土交通省
- ●川の防災情報 …… [PC] http://www.river.go.jp/ [携帯] http://www.i.river.go.jp/
- ●Xバンドマルチパラメータレーダ雨量情報 … [PC] http://www.river.go.jp/xbandradar/
- ●防災情報提供センター …… [PC] http://www.mlit.go.jp/saigai/bosaijoho/

福岡県
- ●防災・災害情報 …… [PC] http://www.bousai.pref.fukuoka.jp/
- ●防災情報 …… [携帯] http://www.mobile-doboku.pref.fukuoka.lg.jp/

佐賀県
- ●防災・減災さが …… [PC] https://www.pref.saga.lg.jp/web/bousai-top.html
- ●防災ネットあんあん …… [携帯] http://esam.jp/

大分県
- ●雨量・水位観測情報 …… [PC] http://river.pref.oita.jp/ [携帯] http://river.pref.oita.jp/mobile/

九州の防災に関する各種情報へのリンク集
●九州防災ポータルサイト
【PC】http://www.qsr.mlit.go.jp/bousai_joho/kyusyubosai/

地デジ（NHK）による河川防災情報
テレビリモコンのデータdボタンを押した後、データ放送トップ画面の「河川水位・雨量」を選択

河川情報アラームメール【携帯電話】
【登録は以下の方法で】
空メールの送信 〉 kasenalarm-entry@qsr.mlit.go.jp

平成27年度 六角川・嘉瀬川・松浦川 総合水防演習
参加無料 申込不要
日時：平成27年5月31日（日）
場所：佐賀県小城市三日月町地内
国道34号 牛津大橋の上流
約3.9km区間（六角川）
約3.8km区間（嘉瀬川）
主催：国土交通省 武雄河川事務所 武雄河川出張所
TEL：0954-23-7839

国土交通省　九州地方整備局　筑後川河川事務所　防災情報課
〒830-8567 福岡県久留米市高野１丁目2-1　TEL：(0942)33-8828　FAX：(0942)35-0225

嘉瀬川ダム管理支所
嘉瀬川ダム
富士支所
佐賀市富士支所
松梅
松梅運動広場

嘉瀬川ダム周辺図

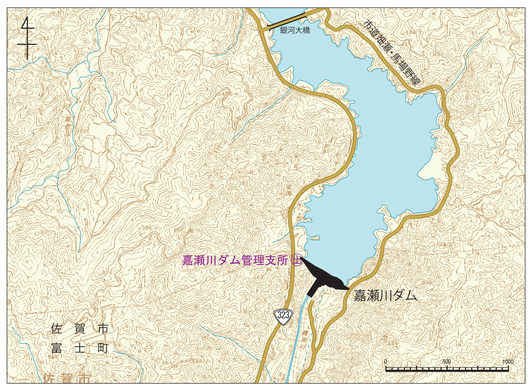

嘉瀬川計画高水流量図

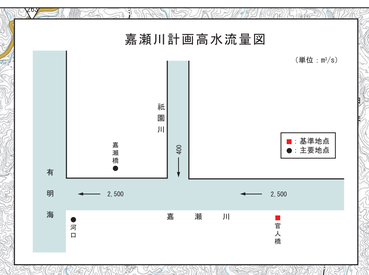

嘉瀬川水系流域図

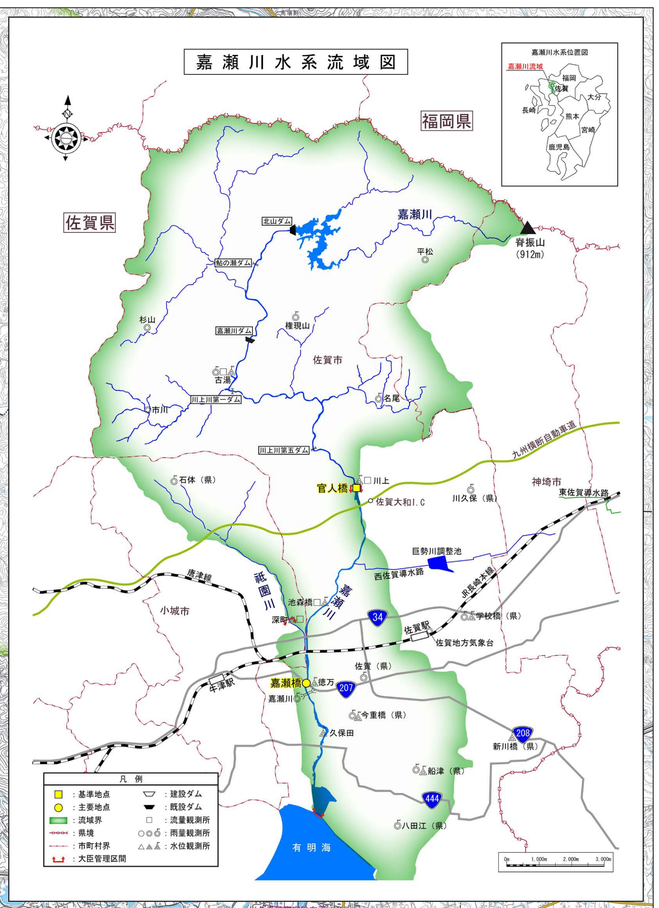

凡例

	重要水防箇所（Ａ）
	重要水防箇所（Ｂ）
	重要水防箇所（要注意区間）
	重要水防箇所（重点区間）
	重要水防箇所（重点監視区間）
	重要水防箇所（橋梁Ａ）
	重要水防箇所（橋梁Ｂ）
事	河川事務所
出	出張所
土	土木事務所
○○	市町村役場
消	消防署
⊗	警察署
倉	水防倉庫
1,234m³ / 1,234m² 置管理	土取場（堤防側帯）
	根固めブロック
	連節ブロック
H	ヘリポート（国土交通省整備）
H	ヘリポート（国土交通省以外）
	河川監視カメラ
防	河川防災ステーション
防	防災施設
□	流量観測所
◎	雨量観測所
▲	水位観測所
▲	水防警報対象観測所
!	アンダーパス
	浸水想定区域
	国管理区間
	完成堤
	暫定堤（Ｈ.Ｗ.Ｌ以上）
	堰
	橋梁
	排水樋管
	用水樋管
	河口又は合流点からの距離
⊗ ⊗	排水ポンプ場（◎：筑後川河川事務所管理）
	高速道路
	国道
	主な県道・市道

「この地図は、国土地理院長の承認を得て、同院発行の電子地形図25000を複製したものである。(承認番号　平26情複、第939号)」　この地図を第三者がさらに複製する場合には、国土地理院長の承認が必要です。

嘉瀬川水系嘉瀬川浸水想定区域図

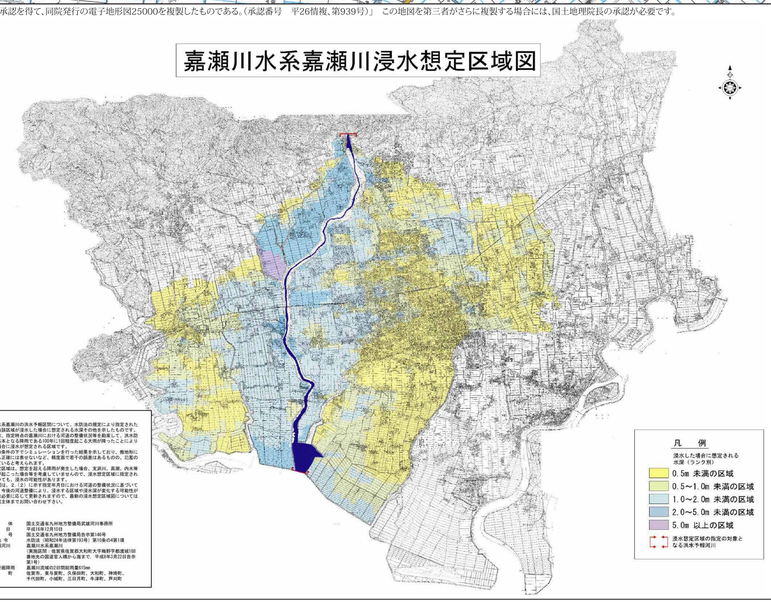

1. 説明文
（1）この図は、嘉瀬川水系嘉瀬川の洪水予報区間について、水防法の規定により指定された洪水予報河川に係る浸水想定区域（洪水により相当な家屋の倒壊等が生じるおそれがある区域）を表示したものです。
（2）この浸水想定区域は、指定時点の嘉瀬川における河道の整備状況を前提とし、これを上回る規模で全流域に降水量よとる長時間である10日間（12時間超過）全大雨が降ったことにより嘉瀬川の区間した場合に浸水が想定される区域です。
（3）この区域は、一定の条件のデジタルシミュレーションを行った結果を示しており、数地形に関する情報の精度、降雨等で全の堤防決壊などの、氾濫の条件は概ね考慮しています。
（4）なお、この浸水想定区域は、想定を超える長期的が発生した場合、支流川、高潮、内水等の影響による氾濫が起こった場合等を考慮していません。浸水想定区域に指定されていない区域においても、浸水の可能性があります。
（5）この浸水想定区域は、今後の河川整備の進捗状況や新たな河道の整備状況に基づいて作成していきたい。今後の河道整備により、浸水する区域や浸水深が変化する可能性があります。又、気候変動の影響により、将来の降雨量の増加等により、洪水予報区域の指定の変更がされる可能性があります。
（6）指定の根拠となる計画降雨　嘉瀬川流域の2日間総雨量610mm
（7）関係市町村　佐賀市、多久市、小城市、吉野ヶ里町、上峰町、みやき町、白石町、江北町、大町町、江北町、太良町

2. 備考
（1）作成主体　国土交通省九州地方整備局武雄河川事務所
（2）告示年月日　平成28年12月15日
（3）告示の根拠条文　国土交通省九州地方整備局告示第140号
（4）指定の根拠条文　水防法第14条第2項
（5）対象となる洪水予報河川　嘉瀬川水系嘉瀬川
「嘉瀬高原（佐賀県高原気象台所在地）」、「嘉瀬川ダム（国土交通省九州地方整備局嘉瀬川総合管理所所在地）」、「嘉瀬川（佐賀県佐賀市富士町大字梅野字鍋浦地先から有明海まで）」
（6）指定の根拠となる計画降雨　嘉瀬川流域の2日間総雨量610mm
（7）関係市町村　佐賀市、多久市、小城市、吉野ヶ里町、上峰町、みやき町、白石町、江北町、大町町、江北町、太良町

重要水防箇所（A）　嘉瀬川水系

番号	河川名	出張所	地先		位置		延長(m)	備考
1	嘉瀬川	嘉瀬川 1	佐賀市嘉瀬町荻野	左	8K450 ～	8K540	90	堤防断面 A
2	嘉瀬川	嘉瀬川 2	佐賀市嘉瀬町荻野	左	8K540 ～	8K550	10	堤防高A 法崩れB
3	嘉瀬川	嘉瀬川 3	佐賀市大和町尼寺	左	14K800 ～	14K900	100	堤防高A 法崩れB 漏水B
4	嘉瀬川	嘉瀬川 4	佐賀市大和町尼寺	左	14K900 ～	15K300	400	堤防高A 堤防断面B 法崩れB 漏水B
5	嘉瀬川	嘉瀬川 5	佐賀市大和町尼寺～久池井	左	15K300 ～	15K600	300	堤防高A 法崩れB 漏水B
6	嘉瀬川	嘉瀬川 6	佐賀市大和町久池井～梅野	左	15K600 ～	16K550	950	堤防高A
7	嘉瀬川	嘉瀬川 7	小城市三日月町堀江	右	8K700 ～	8K750	50	堤防高A 堤防断面B 漏水B
8	嘉瀬川	嘉瀬川 8	佐賀市大和町東山田～川上	右	14K900 ～	16K550	1650	堤防高A

重要水防箇所（B）　嘉瀬川水系

番号	河川名	出張所	地先		位置		延長(m)	備考
1	嘉瀬川	嘉瀬川 1	佐賀市嘉瀬町十五	左	2K700 ～	5K200	2500	堤防高B
2	嘉瀬川	嘉瀬川 2	佐賀市嘉瀬町十五	左	5K200 ～	5K500	300	堤防高B 法崩れB
3	嘉瀬川	嘉瀬川 3	佐賀市久保田町森林公園	左	5K500 ～	6K000	500	堤防高B
4	嘉瀬川	嘉瀬川 4	佐賀市久保田町徳万～嘉瀬町荻野	左	6K000 ～	6K600	600	堤防高B・法崩れB
5	嘉瀬川	嘉瀬川 5	佐賀市嘉瀬町荻野	左	6K600 ～	7K800	1200	堤防高B 法崩れB 漏水B
6	嘉瀬川	嘉瀬川 6	佐賀市嘉瀬町荻野	左	7K800 ～	8K010	210	堤防高B 法崩れB
7	嘉瀬川	嘉瀬川 7	佐賀市嘉瀬町荻野	左	8K010 ～	8K450	440	堤防高B
8	嘉瀬川	嘉瀬川 8	佐賀市嘉瀬町荻野～鍋島町森田	左	8K550 ～	8K700	150	法崩れB
9	嘉瀬川	嘉瀬川 9	佐賀市嘉瀬町荻野～鍋島町森田	左	8K700 ～	9K100	400	堤防高B 法崩れB
10	嘉瀬川	嘉瀬川 10	佐賀市鍋島町森田～鍋島町鍋島	左	9K100 ～	11K250	2150	堤防高B
11	嘉瀬川	嘉瀬川 11	佐賀市鍋島町鍋島	左	11K500 ～	13K200	1700	堤防高B
12	嘉瀬川	嘉瀬川 12	佐賀市鍋島町鍋島～鍋島町切久～大和町尼寺	左	13K200 ～	13K800	600	法崩れB
13	嘉瀬川	嘉瀬川 13	佐賀市鍋島町鍋島～鍋島町切久～大和町尼寺	左	13K800 ～	14K600	800	法崩れB
14	嘉瀬川	嘉瀬川 14	佐賀市大和町尼寺	左	14K600 ～	14K800	200	法崩れB 漏水B
15	嘉瀬川	嘉瀬川 15	佐賀市久保田町久富	右	2K700 ～	3K200	500	堤防高B
16	嘉瀬川	嘉瀬川 16	佐賀市久保田町久富～新田	右	3K200 ～	3K500	300	堤防高B 法崩れB
17	嘉瀬川	嘉瀬川 17	佐賀市久保田町新田	右	3K500 ～	3K700	200	堤防高B 堤防断面B 法崩れB
18	嘉瀬川	嘉瀬川 18	佐賀市久保田町新田	右	3K700 ～	4K800	1100	堤防高B 法崩れB
19	嘉瀬川	嘉瀬川 19	佐賀市久保田町新田～徳万	右	4K800 ～	6K400	1600	堤防高B
20	嘉瀬川	嘉瀬川 20	佐賀市久保田町徳万	右	6K400 ～	6K450	50	堤防高B 法崩れB 漏水B
21	嘉瀬川	嘉瀬川 21	佐賀市久保田町徳万	右	6K450 ～	6K800	350	堤防高B 堤防断面B 法崩れB 漏水B
22	嘉瀬川	嘉瀬川 22	佐賀市久保田町徳万	右	6K800 ～	7K000	200	堤防高B 堤防断面B 法崩れB
23	嘉瀬川	嘉瀬川 23	佐賀市久保田町徳万～小城市三日月町金田	右	7K000 ～	8K500	1500	堤防高B 法崩れB
24	嘉瀬川	嘉瀬川 24	小城市三日月町金田	右	8K500 ～	8K600	100	堤防高B 堤防断面B 法崩れB
25	嘉瀬川	嘉瀬川 25	小城市三日月町金田～堀江	右	8K600 ～	8K700	100	堤防高B 堤防断面B 法崩れB 漏水B
26	嘉瀬川	嘉瀬川 26	小城市三日月町堀江～佐賀市大和町池上	右	8K750 ～	9K400	650	堤防高B 漏水B
27	嘉瀬川	嘉瀬川 27	佐賀市大和町池上	右	9K400 ～	9K450	50	堤防高 B
28	嘉瀬川	嘉瀬川 28	佐賀市大和町池上	右	9K450 ～	9K600	150	堤防高B 堤防断面B 法崩れB
29	嘉瀬川	嘉瀬川 29	佐賀市大和町池上～東山田	右	9K600 ～	10K560	960	堤防高B 法崩れB
30	嘉瀬川	嘉瀬川 30	佐賀市大和町池上～東山田	右	10K560 ～	11K000	440	法崩れB

重要水防箇所（B）　嘉瀬川水系

番号	河川名	出張所	地先		位置		延長(m)	備考
31	嘉瀬川	嘉瀬川 31	佐賀市大和町池上～東山田	右	11K000 ～	11K800	800	堤防高B 法崩れB
32	嘉瀬川	嘉瀬川 32	佐賀市大和町池上～東山田	右	11K800 ～	11K950	150	法崩れB
33	嘉瀬川	嘉瀬川 33	佐賀市大和町東山田	右	11K950 ～	12K300	350	堤防高B 法崩れB
34	嘉瀬川	嘉瀬川 34	佐賀市大和町東山田	右	12K300 ～	13K150	850	堤防高B
35	嘉瀬川	嘉瀬川 35	佐賀市大和町東山田	右	13K700 ～	14K000	300	堤防高B
36	祇園川	嘉瀬川 36	小城市三日月町堀江	左	0K000 ～	0K400	400	法崩れB
37	祇園川	嘉瀬川 37	小城市三日月町堀江	左	0K400 ～	1K100	700	堤防高B 法崩れB
38	祇園川	嘉瀬川 38	小城市三日月町堀江	右	0K000 ～	0K100	100	堤防高B 法崩れB 漏水B
39	祇園川	嘉瀬川 39	小城市三日月町堀江	右	0K100 ～	0K300	200	堤防高B 堤防断面B 法崩れB 漏水B
40	祇園川	嘉瀬川 40	小城市三日月町堀江	右	0K300 ～	0K500	200	堤防高B 法崩れB 漏水B
41	祇園川	嘉瀬川 41	小城市三日月町堀江	右	0K500 ～	1K100	600	堤防高B 堤防断面B 法崩れB 漏水B

重要水防構造物（A）　嘉瀬川水系

番号	河川名	出張所	施設名	位置	備考
9	嘉瀬川	嘉瀬川 9	佐賀市嘉瀬町荻野	6k430	佐賀県
10	嘉瀬川	嘉瀬川 10	長崎本線鉄道橋上り	7k770	九州旅客鉄道（株）
11	嘉瀬川	嘉瀬川 11	長崎本線鉄道橋下り	7k790	九州旅客鉄道（株）
12	嘉瀬川	嘉瀬川 12	嘉瀬大橋	8k600	国土交通省
13	嘉瀬川	嘉瀬川 13	堂座橋	15k880	佐賀市
14	祇園川	嘉瀬川 14	森川橋	0k005	小城市
15	祇園川	嘉瀬川 15	堀江橋	1k060	小城市

重要水防構造物（B）　嘉瀬川水系

番号	河川名	出張所	施設名	位置	備考
42	嘉瀬川	嘉瀬川 42	久保田橋	3k210	佐賀県
43	嘉瀬川	嘉瀬川 43	嘉瀬川大堰管理橋	5k680	国土交通省
44	嘉瀬川	嘉瀬川 44	久保田みどり橋	5k940	佐賀市
45	嘉瀬川	嘉瀬川 45	池森橋	10k550	佐賀県
46	嘉瀬川	嘉瀬川 46	渡瀬橋	13k180	佐賀県
47	嘉瀬川	嘉瀬川 47	名護屋橋	14k530	佐賀県
48	嘉瀬川	嘉瀬川 48	嘉瀬川橋	15k690	西日本高速道路（株）九州支社
49	嘉瀬川	嘉瀬川 49	官人橋	16k580	佐賀県
50	祇園川	嘉瀬川 50	堀江逆サイフォン	0k450	小城市

要注意区間　嘉瀬川水系

番号	河川名	出張所	地先	位置			延長(m)	備考
8	嘉瀬川	嘉瀬川 8	佐賀市大和町川上	左	15K717 ～	15K874	158	新堤防築造3年以内（平成24年度）

重点区間　嘉瀬川水系

番号	河川名	出張所	位置	延長(m)	備考