

道の駅「うきは」の防災機能強化を実施します ～防災拠点としての『道の駅』の強化に向けて～

※
道の駅「うきは」は、平成 27 年 1 月に重点「道の駅」として選定されました。国は、これまで地域活性化の拠点を形成する施設として重点的に支援を行っています。

南海トラフ巨大地震等大規模地震やその他災害を想定し、下記のとおり、防災機能強化のための整備を実施します。

平成 28 年 4 月に発災した「熊本地震」では、「道の駅」が地域の方々の避難場所、被災地の復旧活動における支援拠点、中堅施設、災害情報の提供拠点等になるなど、大規模災害時の復旧復興に大きな機能を発揮しています。今回の道の駅「うきは」における整備についても、平常時には休憩施設として利用し、緊急時には災害対策用に活用できるようにすることで更なる防災機能の強化を図るものです。

工事期間中は、「道の駅」を利用される方に大変ご迷惑をおかけしますが、ご理解とご協力のほど宜しくお願いします。

記

1. 工事場所 : 道の駅「うきは」(福岡県うきは市浮羽町山北 729-2)
2. 工事期間 : 平成 29 年 5 月中旬～10 月下旬(予定)
3. 工事時間 : 月～土曜日の昼間(8:30～17:00)
4. 工事内容 : 防災広場整備、防災パーゴラ、防災シェルター等

※重点「道の駅」とは、地域活性化の拠点となる優れた企画があり、今後の重点支援で効果的な取り組みが期待できるもの

問い合わせ先:

国土交通省 九州地方整備局 福岡国道事務所

【計画に関する事】 技術副所長 よこやま ひろし 横山 浩 電話: 092-681-4731 (代表)

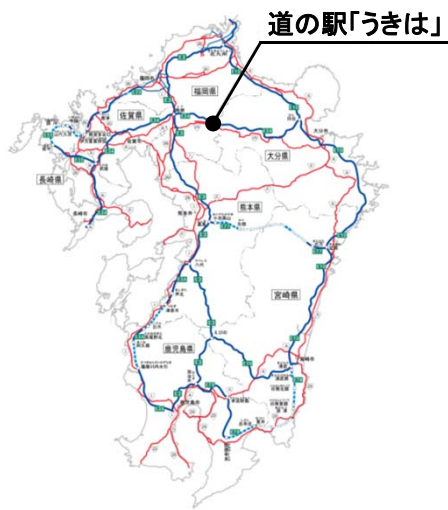
交通対策課長 ふじき あつし 藤木 厚志 電話: 092-682-7757 (直通)

【現場施工に関する事】 久留米維持出張所長 あいしま のぶゆき 相島 伸行 電話: 0942-21-2734

E-mail: fukkoku@qsr.mlit.go.jp URL: <http://www.qsr.mlit.go.jp/fukkoku/>

「道の駅」が防災拠点として機能するための施設整備【道の駅「うきは」】

位置図



- 設置者：うきは市 うきはまぢやまきた
- 所在地：福岡県うきは市浮羽町山北729番地2
- 路線名：一般国道210号
- 道路管理者：福岡国道事務所
- 整備手法：一体型
- 管理・運営者：うきはの里（株）
- 供用：平成12年4月
※平成27年1月 重点「道の駅」に選定
- 全体面積：約18,480㎡

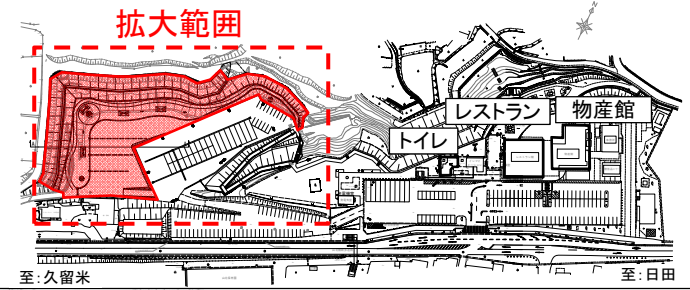
【これまでの主な施設整備】

- 非常用電源設備
- 非常用トイレ
- 防災倉庫

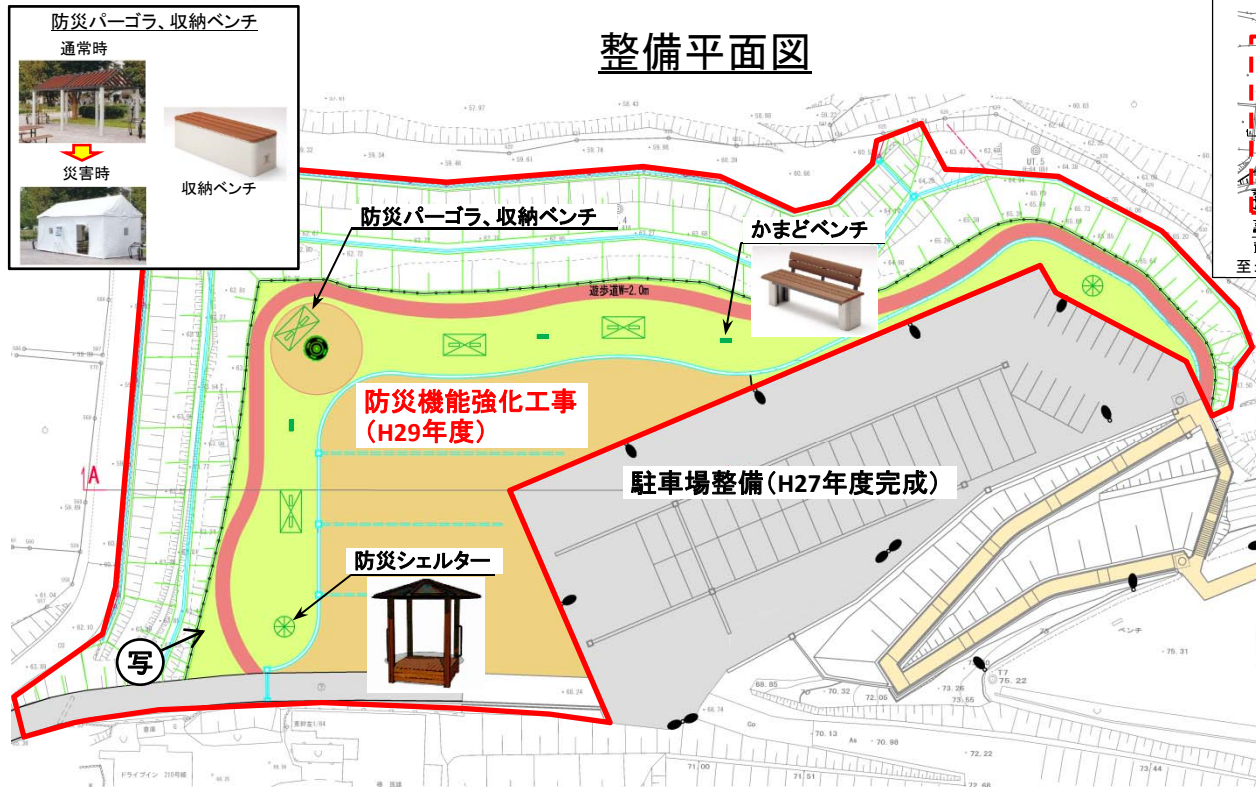
【今回の施設整備】

- 防災広場
- 防災パーゴラ
- かまどベンチ
- 収納ベンチ

全体平面図



整備平面図



現況写真