

平成 29 年 12 月 1 日

九州地方整備局

福岡国道事務所

## 道の駅「うきは」が防災拠点として更に強化されます！

～ 防災広場などが 12 月 6 日に完成～

南海トラフ巨大地震等の大規模地震やその他災害を想定した、防災広場整備、防災パーゴラ、防災シェルターの設置など、防災機能強化のための整備が完了しますので、お知らせします。

道の駅「うきは」は、平成 27 年 1 月に重点「道の駅」※として選定されました。国土交通省は、これまで地域活性化の拠点を形成する施設として重点的に支援を行っています。

平成 29 年 7 月の九州北部豪雨の際にも、道の駅「うきは」はボランティアの基地となるなど、これまでも防災拠点としての役割を果たしてきています。

今回の防災機能強化整備により、平常時における休憩施設が拡張されるだけでなく、緊急時における防災機能が強化されます。

■ 完成日：平成 29 年 12 月 6 日（水）

※重点「道の駅」とは、地域活性化の拠点となる優れた企画があり、今後の重点支援で効果的な取り組みが期待できるもの

問い合わせ先：

国土交通省 九州地方整備局 福岡国道事務所

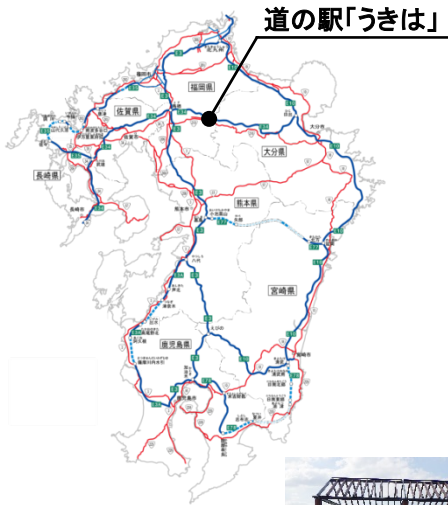
技術副所長 横山 浩 電話：092-681-4731（代表）

交通対策課長 藤木 厚志 電話：092-682-7757（直通）

E-mail：[fukkoku@qsr.mlit.go.jp](mailto:fukkoku@qsr.mlit.go.jp) URL：<http://www.qsr.mlit.go.jp/fukkoku/>

# 「道の駅」が防災拠点として機能するための施設整備【道の駅「うきは」】

## 位置図



- 設置者：うきは市 うきはまちやまきた
- 所在地：福岡県うきは市浮羽町山北729番地2
- 路線名：一般国道210号
- 道路管理者：福岡国道事務所
- 整備手法：一体型
- 管理・運営者：うきはの里（株）
- 供用：平成12年4月  
※平成27年1月 重点「道の駅」に選定
- 全体面積：約18,480㎡

## 【これまでの主な施設整備】

- 非常用電源設備
- 非常用トイレ
- 防災倉庫

## 【今回の施設整備】

- 防災広場
- 防災パーゴラ
- かまどベンチ
- 収納ベンチ

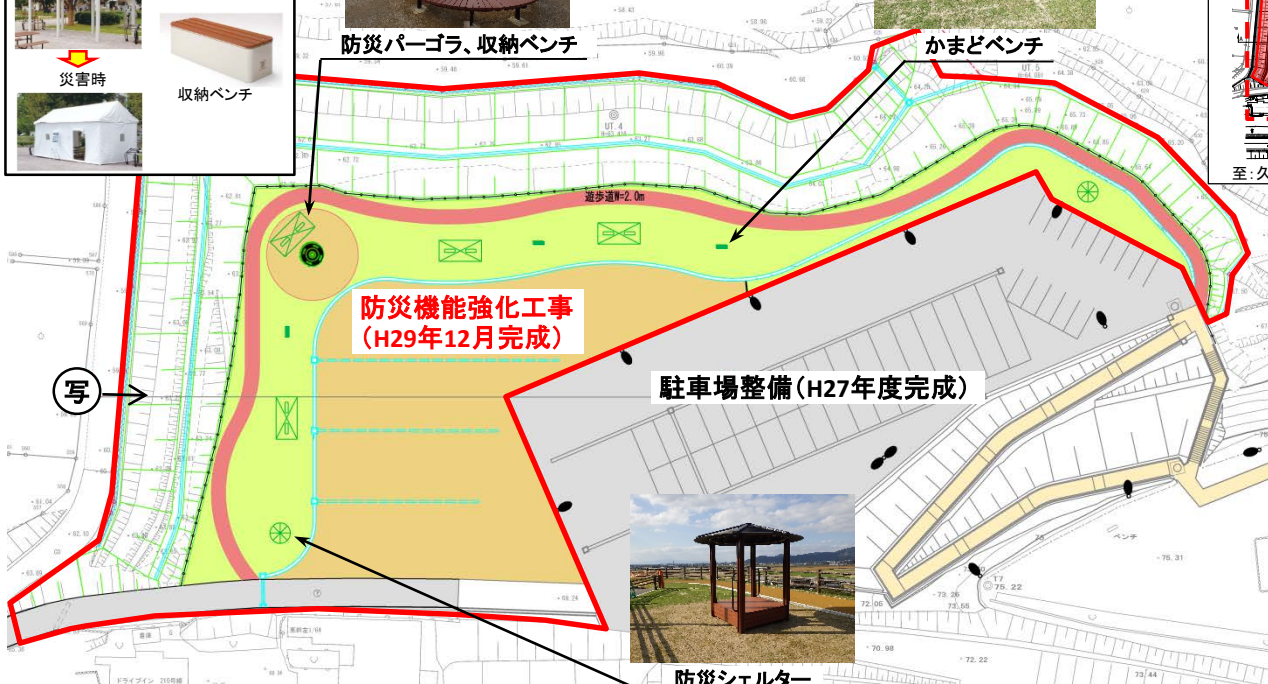
## 整備平面図



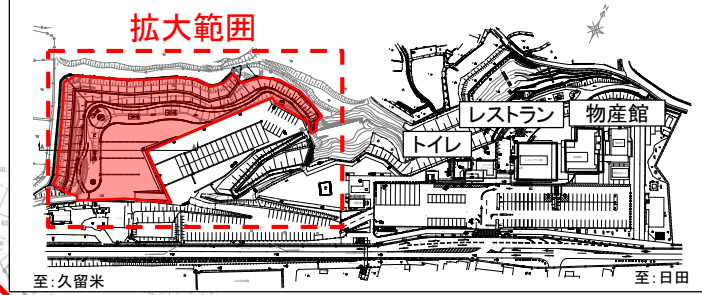
防災パーゴラ、収納ベンチ



かまどベンチ



## 全体平面図



整備完成写真