現旧新道別	整理番号 番号	整理番号 枝番	区間延長	道路敷巾員	路面全巾員	車道巾員	舗装巾員	路肩巾員 右	路肩巾員 左	歩道 右 種別	歩道 右 巾員	歩道 右 延長	歩道 左 種別	歩道 左 巾員	歩道 左 延長	植樹施設 右 種別	植樹施設 右 延長	植樹施設 左 種別	植樹施設 左 延長	道路中心線上長	路面種別	分離帯 巾員	分離帯 延長	分離帯 植設樹施設延長	側溝施設 右 種別	側溝施設 右 延長	側溝施設 左 種別	側溝施設 左 延長	改良 改良未改良別	改良 施行年度	改良 構造規格	舗装 施行年度	舗装 厚さ	防護柵 種別	防護柵 延長	防音壁 種別	防音壁 延長	縦断勾配	設計CBR	バス路線	面積 道路敷	面積 路面（道路部）	面積 車道	備考
現	0			6.35	5.55	3.5	5.55	0.45	1.6												As								改															
	1		129.1	6.35	5.55	3.5	5.55	0.45	1.6												As																				819.79	716.51	451.85	
	2		47.0	6.35	5.55	3.5	5.55	0.45	1.6												As												GF	31.0							298.45	260.85	164.50	
	3		18.0	6.35	5.55	3.5	5.55	0.45	1.6												As															18.0					114.30	99.90	63.00	
	計		194.1																															31.0		18.0				1,232.54	1,077.26	679.35	

舗装構成図

4cm	表層（排水性アスコン）
4cm	基層（高耐久性改質アスコン1型）
7cm	防水（塗膜防水）
	レベリング層（1層目）：再生密粗度アスコン（13）
平均 5.5cm	レベリング層（2層目）：再生密粗度アスコン（13）

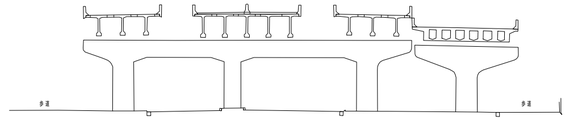

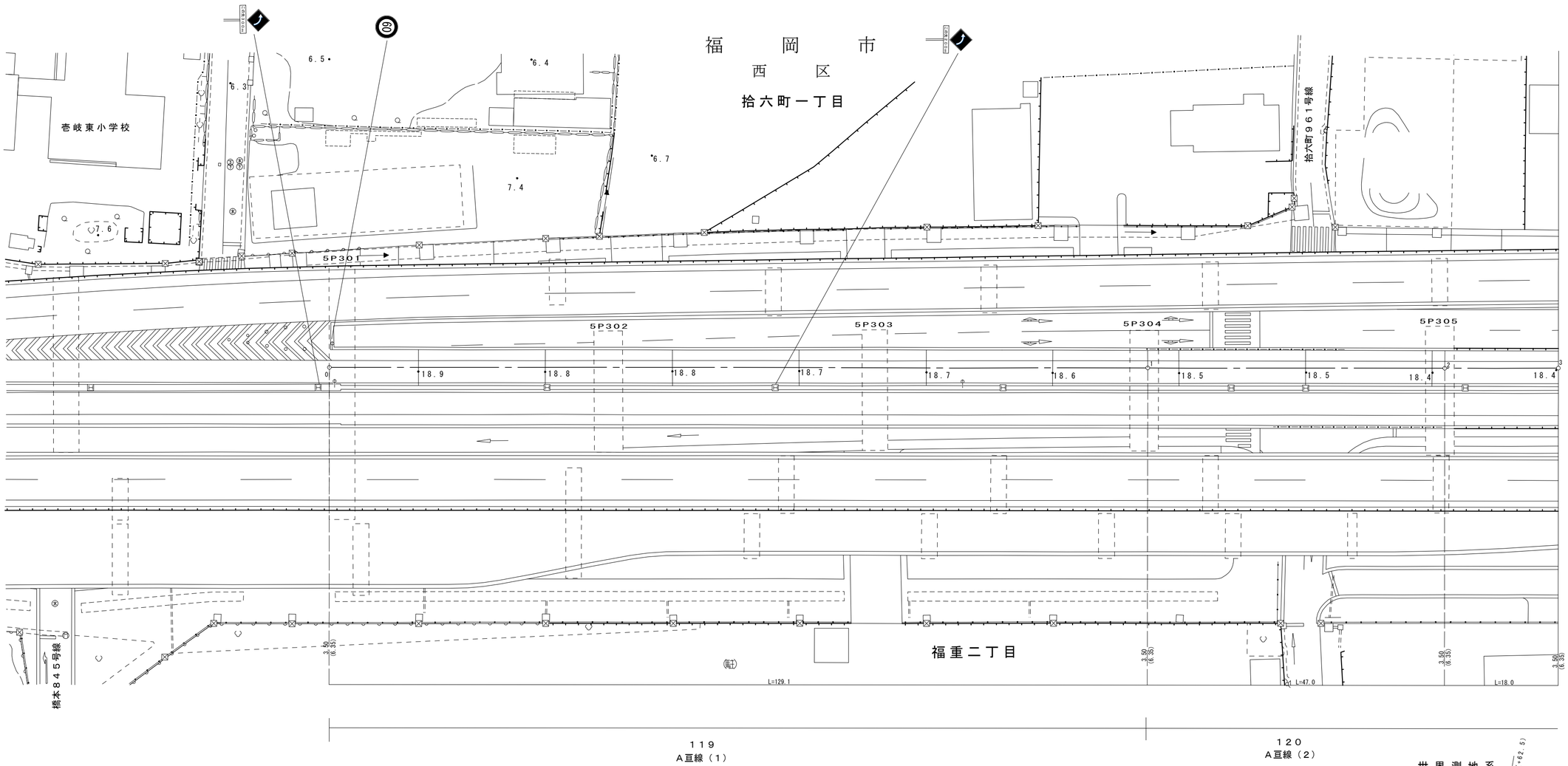

世界測地系

福岡県道路公社			
路線番号	一般国道	路線名	497号（福岡前原道路）
図面番号	1－1	縮尺	1：500
調整年月日	平成24年 3月	補正年月日	
測量者	東亜建設技術㈱	補正者	

令和6年3月　数値化

現旧新道別	整理番号 番号	整理番号 枝番	区間延長	道路敷巾員	路面全巾員	車道巾員	舗装巾員	路肩巾員 右	路肩巾員 左	歩道 右 種別	歩道 右 巾員	歩道 右 延長	歩道 左 種別	歩道 左 巾員	歩道 左 延長	植樹施設 右 種別	植樹施設 右 延長	植樹施設 左 種別	植樹施設 左 延長	道路中心線上長	路面種別	分離帯 巾員	分離帯 延長	分離帯 植設樹施設延長	側溝施設 右 種別	側溝施設 右 延長	側溝施設 左 種別	側溝施設 左 延長	改良 改良未改良別	改良 施行年度	改良 構造規格	舗装 施行年度	舗装 厚さ	防護柵 種別	防護柵 延長	防音壁 種別	防音壁 延長	縦断勾配	設計CBR	バス路線	面積 道路敷	面積 路面（道路部）	面積 車道	備考
現	0			6.35	5.55	3.5	5.55	0.45	1.6												As								改															
	1		81.5	6.35	5.55	3.5	5.55	0.45	1.6												As																81.5				517.53	452.33	285.25	
	2		58.3	6.75	5.95	3.5	5.95	0.45	2.0												As																58.2				381.87	335.23	204.05	
	3		59.4	8.15	7.35	3.5	7.35	0.45	3.4												As																59.0				442.53	395.01	207.90	
	計		199.2																																		198.7				1,341.93	1,182.57	697.20	

舗装構成図

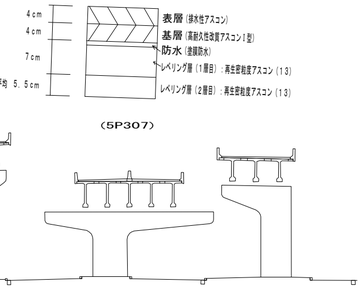

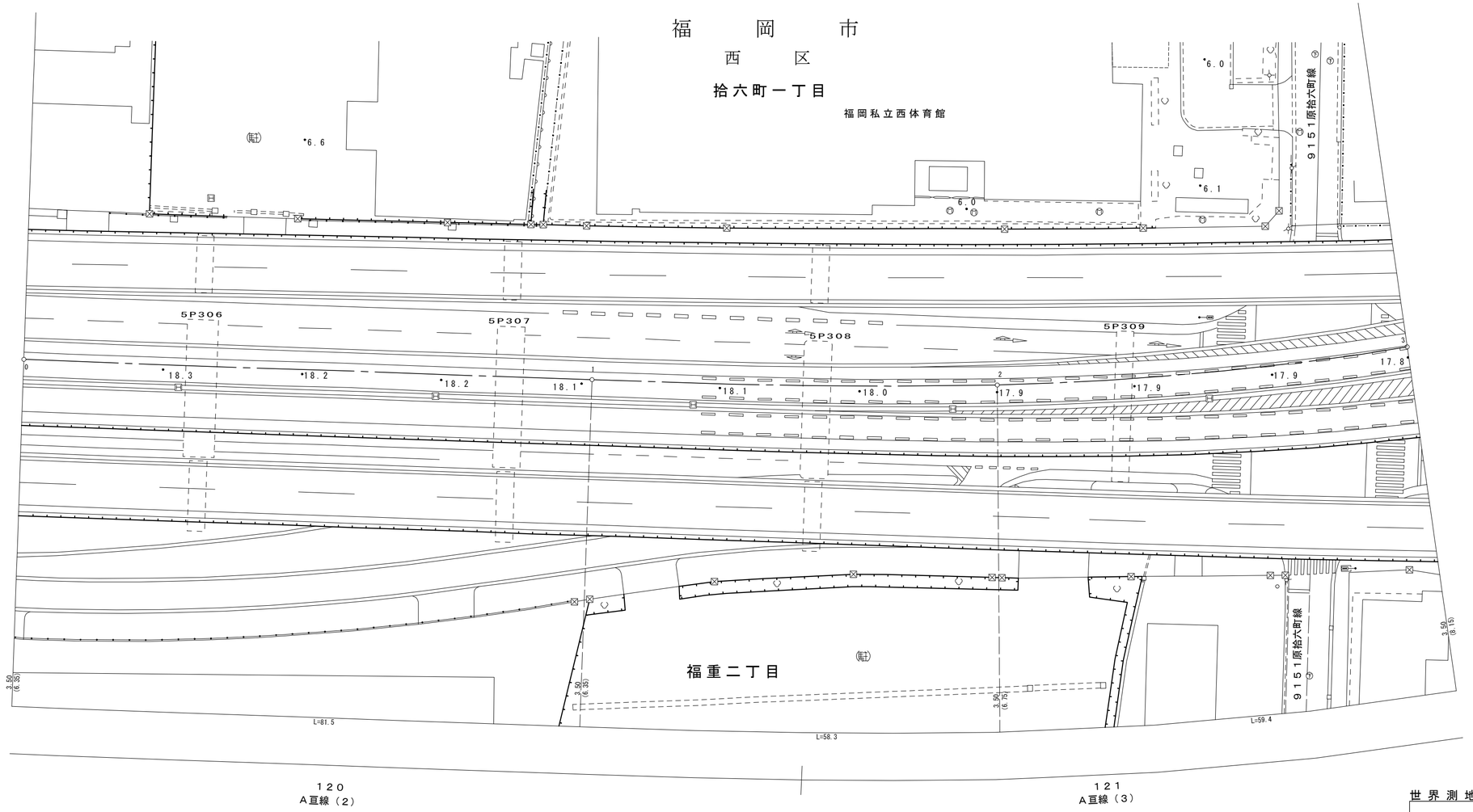

世界測地系

福岡県道路公社			
路線番号	一般国道	路線名	497号（福岡前原道路）
図面番号	1－2	縮尺	1：500
調整年月日	平成24年 3月	補正年月日	
測量者	東亜建設技術㈱	補正者	

令和6年3月　数値化

現旧新道別	整理番号 番号	整理番号 枝番	区間延長	道路敷巾員	路面全巾員	車道巾員	舗装巾員	路肩巾員 右	路肩巾員 左	歩道 右 種別	歩道 右 巾員	歩道 右 延長	歩道 左 種別	歩道 左 巾員	歩道 左 延長	歩道 植樹施設 右 種別	歩道 植樹施設 右 延長	歩道 植樹施設 左 種別	歩道 植樹施設 左 延長	歩道 道路中心線上長	路面種別	分離帯 巾員	分離帯 延長	分離帯 植設樹施設延長	側溝施設 右 種別	側溝施設 右 延長	側溝施設 左 種別	側溝施設 左 延長	改良 改良未改良別	改良 施行年度	改良 構造規格	舗装 施行年度	舗装 厚さ	防護柵 種別	防護柵 延長	防音壁 種別	防音壁 延長	縦断勾配	設計CBR	バス路線	面積 道路敷	面積 路面（道路部）	面積 車道	備考
現	0			8.15	7.35	3.5	7.35	0.45	3.4												As								改															
	1		24.0	8.45	7.65	3.5	7.65	0.45	3.7												As																23.6				199.20	180.00	84.00	
	2		113.4	8.45	7.65	3.5	7.65	0.45	3.7												As																116.6				958.23	867.51	396.90	
	3		58.8	8.45	7.65	3.5	7.65	0.45	3.7												As																57.9				496.86	449.82	205.80	
	計		196.2																																		198.1				1,654.29	1,497.33	686.70	

舗装構成図

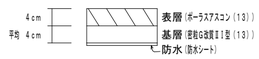

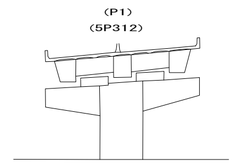

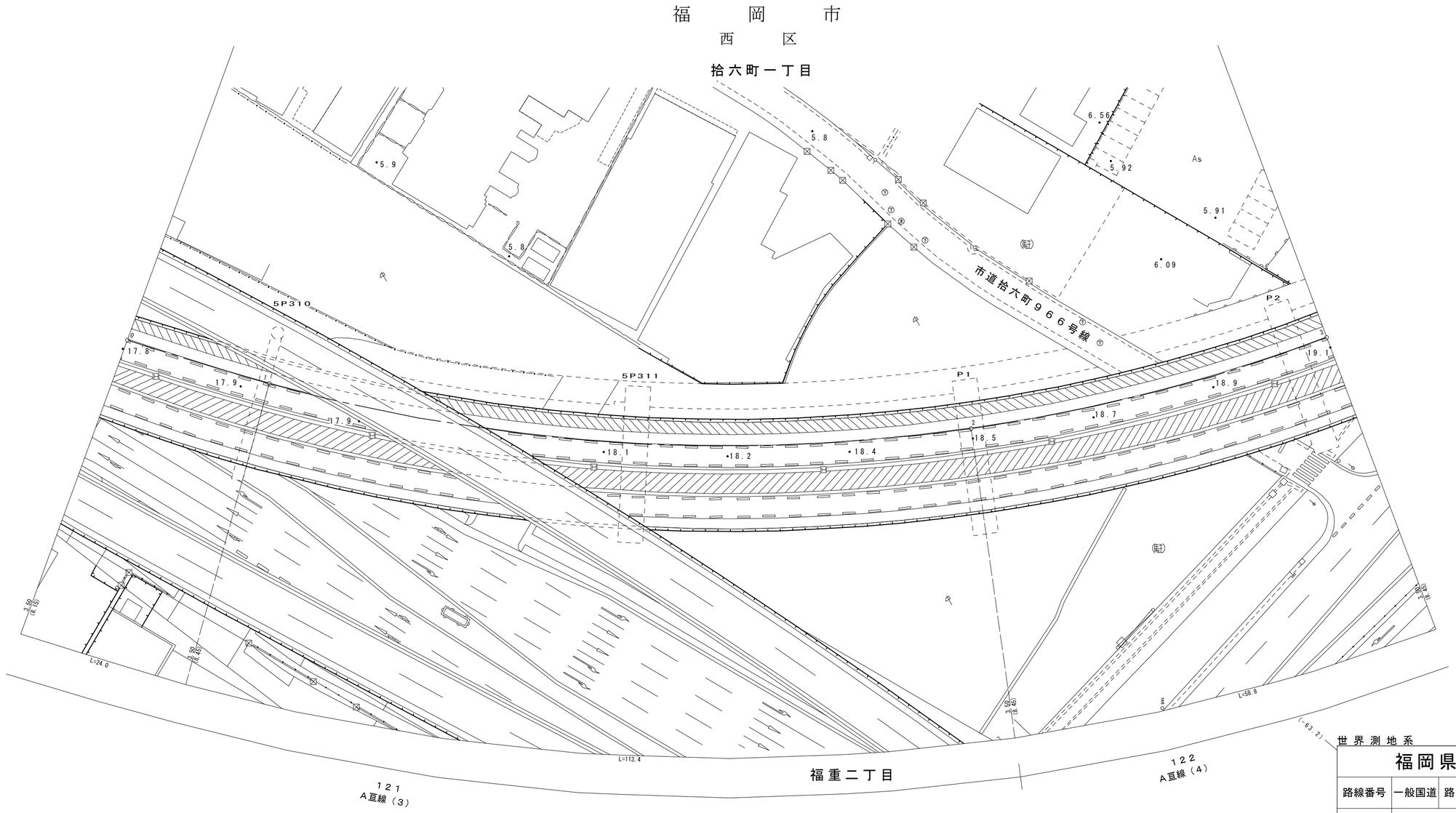

世界測地系

福岡県道路公社			
路線番号	一般国道	路線名	４９７号（福岡前原道路）
図面番号	２－１	縮尺	１：５００
調整年月日	平成24年 3月	補正年月日	
測量者	東亜建設技術㈱	補正者	

令和６年３月　数値化

現旧新道別	整理番号 番号	整理番号 枝番	区間延長	道路敷巾員	路面全巾員	車道巾員	舗装巾員	路肩巾員 右	路肩巾員 左	歩道 右 種別	歩道 右 巾員	歩道 右 延長	歩道 左 種別	歩道 左 巾員	歩道 左 延長	植樹施設 右 種別	植樹施設 右 延長	植樹施設 左 種別	植樹施設 左 延長	道路中心線上長	路面種別	分離帯 巾員	分離帯 延長	分離帯 植設樹施設延長	側溝施設 右 種別	側溝施設 右 延長	側溝施設 左 種別	側溝施設 左 延長	改良 改良未改良別	改良 施行年度	改良 構造規格	舗装 施行年度	舗装 厚さ	防護柵 種別	防護柵 延長	防音壁 種別	防音壁 延長	縦断勾配	設計CBR	バス路線	面積 道路敷	面積 路面（道路部）	面積 車道	備考
現	0			8.45	7.65	3.5	7.65	0.45	3.7												As								改															
	1		67.1	8.45	7.65	3.5	7.65	0.45	3.7												As																66.1				567.00	513.32	234.85	
	2		70.6	7.25	6.45	3.5	6.45	0.85	2.1												As																69.9				554.21	497.73	247.10	
	3		59.8	6.70	5.95	3.5	5.95	0.85	1.6												As																59.6				417.11	370.76	209.30	
	計		197.5																																		195.6				1,538.32	1,381.81	691.25	

舗装構成図

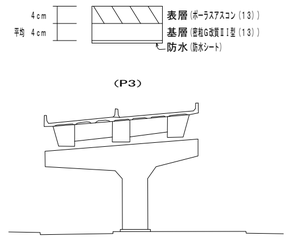

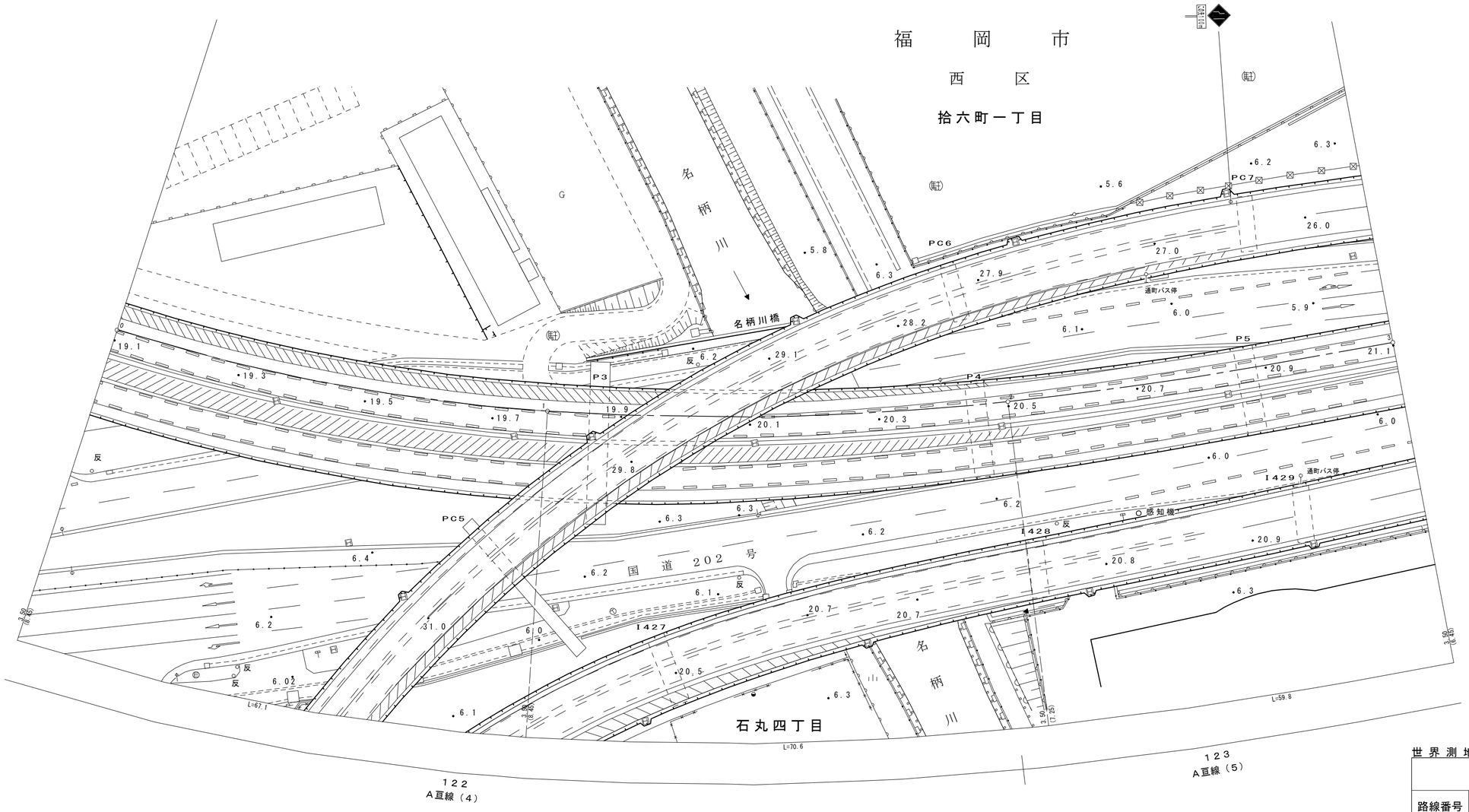

世界測地系

福岡県道路公社			
路線番号	一般国道	路線名	497号（福岡前原道路）
図面番号	2－2	縮尺	1：500
調整年月日	平成24年 3月	補正年月日	
測量者	東亜建設技術㈱	補正者	

令和6年3月　数値化

現旧新道別	整理番号 番号	整理番号 枝番	区間延長	道路敷巾員	路面全巾員	車道巾員	舗装巾員	路肩巾員 右	路肩巾員 左	歩道 右 種別	歩道 右 巾員	歩道 右 延長	歩道 左 種別	歩道 左 巾員	歩道 左 延長	植樹施設 右 種別	植樹施設 右 延長	植樹施設 左 種別	植樹施設 左 延長	道路中心線上長	路面種別	分離帯 巾員	分離帯 延長	植設樹施設延長	側溝施設 右 種別	側溝施設 右 延長	側溝施設 左 種別	側溝施設 左 延長	改良 改良未改良別	改良 施行年度	改良 構造規格	舗装 施行年度	舗装 厚さ	防護柵 種別	防護柵 延長	防音壁 種別	防音壁 延長	縦断勾配	設計CBR	バス路線	面積 道路敷	面積 路面（道路部）	面積 車道	備考
現	0			6.7	5.95	3.5	5.95	0.85	1.6												As								改															
	1		70.6	6.7 30.9	5.95 28.45	3.5 21.7	5.95 28.45	0.8 1.25	1.65 5.5												As	1.2														69.0			473.02	420.07	247.10	
	2		100.1	23.0	20.6	13.85	6.45	1.25	5.5												As	1.2											GF GR	23.0 100.1		100.5				2,697.70	2,454.95	1,779.28	
	計		170.7																															123.1		169.5				3,170.72	2,875.02	2,026.38	

舗装構成図

3cm 表層（排水性アスコン）
4cm 基層（高耐久性改質アスコン１型）
防水（塗膜防水）

0/428.5 (P9)

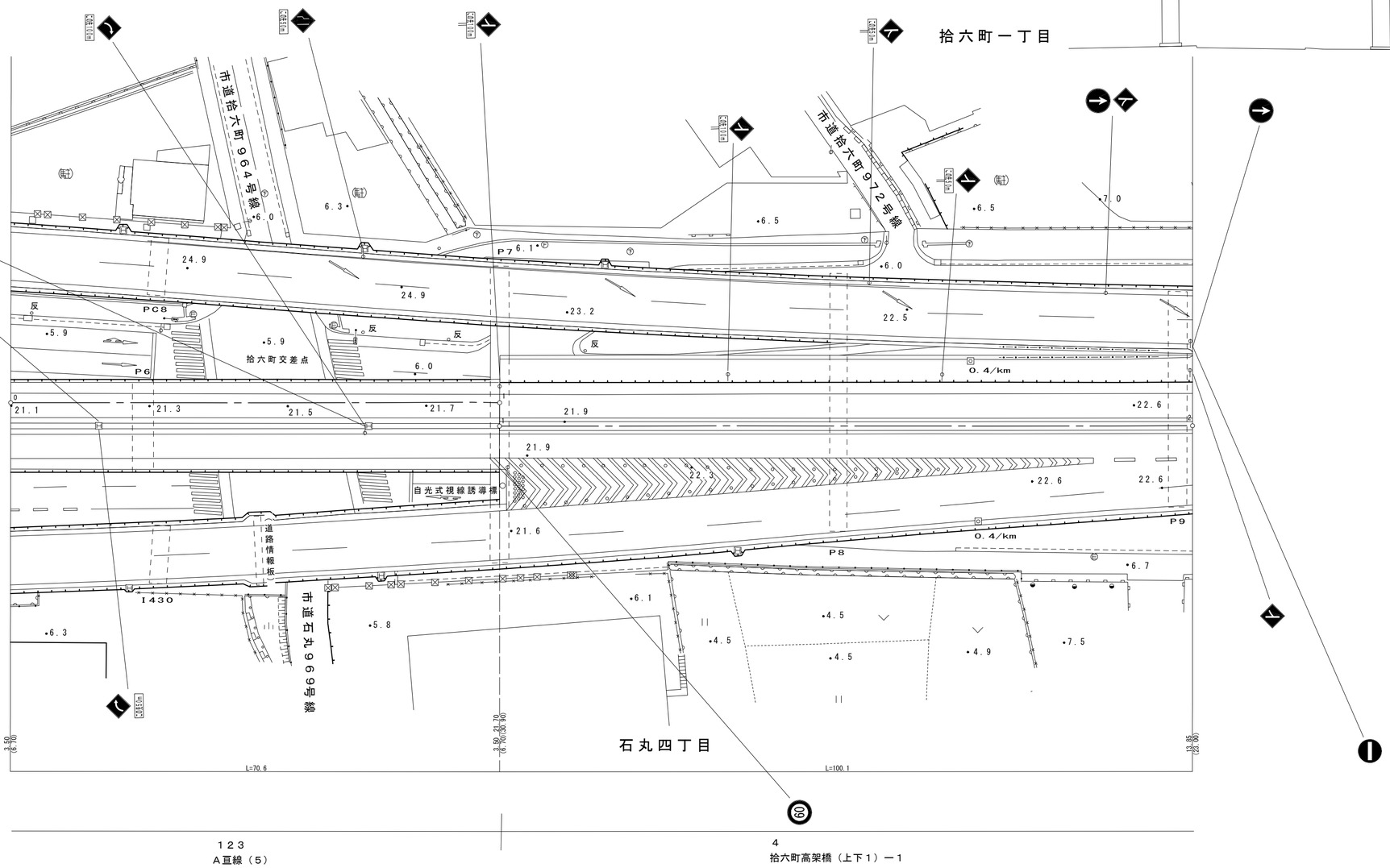

世界測地系

福岡県道路公社			
路線番号	一般国道	路線名	４９７号（福岡前原道路）
図面番号	３－１	縮尺	１：５００
調整年月日	平成24年 3月	補正年月日	
測量者	東亜建設技術㈱	補正者	

令和６年３月　数値化

現旧新道別	整理番号 番号	整理番号 枝番	区間延長	道路敷巾員	路面全巾員	車道巾員	舗装巾員	路肩巾員 右	路肩巾員 左	歩道 右 種別	歩道 右 巾員	歩道 右 延長	歩道 左 種別	歩道 左 巾員	歩道 左 延長	植樹施設 右 種別	植樹施設 右 延長	植樹施設 左 種別	植樹施設 左 延長	道路中心線上長	路面種別	分離帯 巾員	分離帯 延長	植樹施設延長	側溝施設 右 種別	側溝施設 右 延長	側溝施設 左 種別	側溝施設 左 延長	改良 改良未改良別	改良 施行年度	改良 構造規格	舗装 施行年度	舗装 厚さ	防護柵 種別	防護柵 延長	防音壁 種別	防音壁 延長	縦断勾配	設計CBR	バス路線	面積 道路敷	面積 路面（道路部）	面積 車道	備考
現	0			10.0	9.3	7.3	9.3	0.95	1.05												As																						
	1		69.2	10.4	9.3	7.3	9.3	1.35	0.65												As															127.0				705.84	643.56	505.16	
	2		61.6	10.4	9.3	7.0	9.3	1.65	0.65												As															123.2				640.64	572.88	440.44	
	計		130.8																																					1,346.48	1,216.44	945.60	

舗装構成図

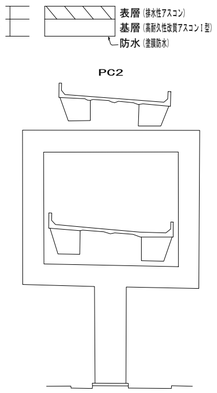

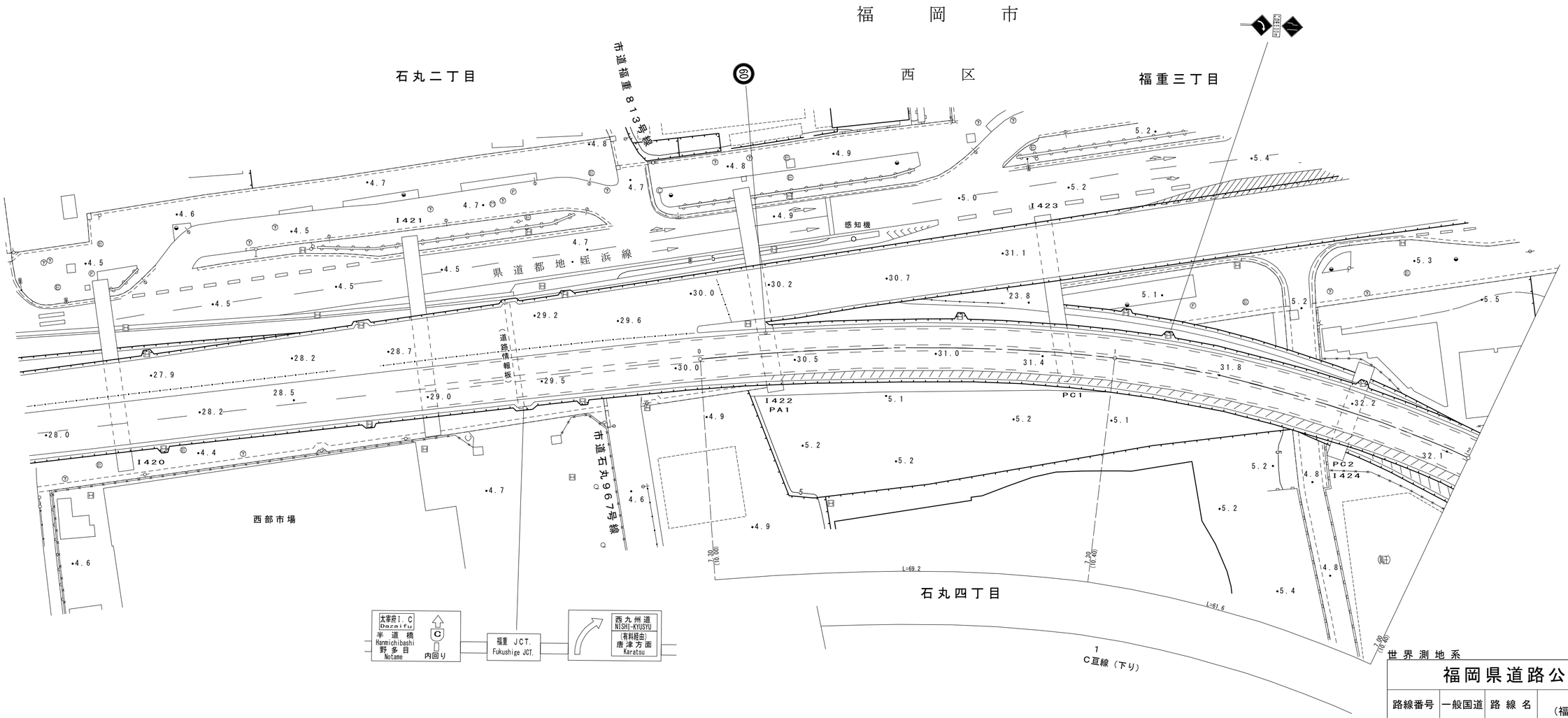

世界測地系

福岡県道路公社			
路線番号	一般国道	路線名	４９７号（福岡前原道路）
図面番号	1	縮尺	１：５００
調整年月日	平成14年 3月	補正年月日	平成24年 3月
測量者	大日本コンサルタント㈱	補正者	東亜建設技術㈱

「この測量成果は、国土地理院長の承認及び助言を得て同院所管の測量標及び測量成果を使用して得たものである。（承認番号）平１３九公第３２８号」

令和６年３月　数値化

現旧新道別	整理番号 番号	整理番号 枝番	区間延長	道路敷巾員	路面全巾員	車道巾員	舗装巾員	路肩巾員 右	路肩巾員 左	歩道 右 種別	歩道 右 巾員	歩道 右 延長	歩道 左 種別	歩道 左 巾員	歩道 左 延長	歩道 植樹施設 右 種別	歩道 植樹施設 右 延長	歩道 植樹施設 左 種別	歩道 植樹施設 左 延長	道路中心線上長	路面種別	分離帯 巾員	分離帯 延長	分離帯 植設樹施設延長	側溝施設 右 種別	側溝施設 右 延長	側溝施設 左 種別	側溝施設 左 延長	改良 改良未改良別	改良 施行年度	改良 構造規格	舗装 施行年度	舗装 厚さ	防護柵 種別	防護柵 延長	防音壁 種別	防音壁 延長	縦断勾配	設計CBR	バス路線	面積 道路敷	面積 路面（道路部）	面積 車道	備考
現	0			10.4	9.3	7.0	9.3	1.65	0.65													As																						
	1		128.6	10.4	9.3	7.1	9.3	1.45	0.75													As															257.2			1,337.44	1,195.98	906.63	
	2		113.7	10.4	9.3	7.1	9.3	1.45	0.75													As															227.4			1,182.48	1,057.41	807.27	
	計		242.3																																					2,519.92	2,253.39	1,713.90	

舗装構成図

3cm 表層（排水性アスコン）
4cm 基層（高耐久性改質アスコン1型）
防水（塗膜防水）

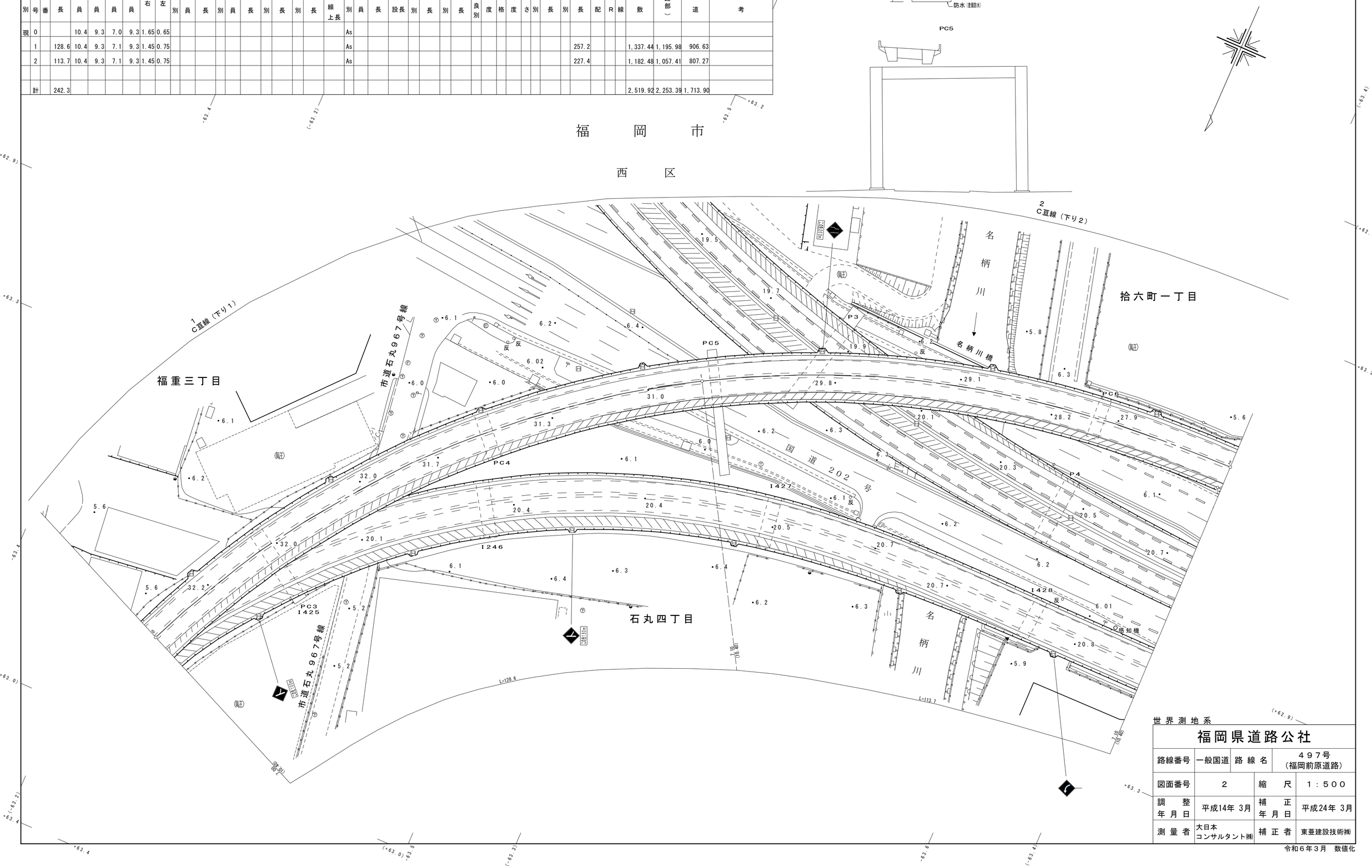

世界測地系

福岡県道路公社			
路線番号	一般国道	路線名	497号（福岡前原道路）
図面番号	2	縮尺	1：500
調整年月日	平成14年 3月	補正年月日	平成24年 3月
測量者	大日本コンサルタント㈱	補正者	東亜建設技術㈱

令和6年3月　数値化

現旧新道別	整理番号 番号	整理番号 枝番	区間延長	道路敷巾員	路面全巾員	車道巾員	舗装巾員	路肩巾員 右	路肩巾員 左	歩道 右 種別	歩道 右 巾員	歩道 右 延長	歩道 左 種別	歩道 左 巾員	歩道 左 延長	植樹施設 右 種別	植樹施設 右 延長	植樹施設 左 種別	植樹施設 左 延長	道路中心線上長	路面種別	分離帯 巾員	分離帯 延長	植設樹施設延長	側溝施設 右 種別	側溝施設 右 延長	側溝施設 左 種別	側溝施設 左 延長	改良 改良未改良別	改良 施行年度	改良 構造規格	舗装 施行年度	舗装 厚さ	防護柵 種別	防護柵 延長	防音壁 種別	防音壁 延長	縦断勾配	設計CBR	バス路線	面積 道路敷	面積 路面（道路部）	面積 車道	備考
現	0			10.4	9.3	7.1	9.3	1.45	0.75												As								改															
	1		15.9	10.2	9.3	7.2	9.3	1.35	0.75												As																31.8				163.77	147.87	113.69	
	2		91.0	9.8	8.6	6.0	8.6	0.8	0.6												As	1.2														210.4				910.00	814.45	600.60	
	3		99.4	9.8 33.4	8.6 19.2	7.2 14.4	8.6 18.0	0.8 2.1	0.6 1.5												As	1.2	98.6											GF GR	23.0 84.7					974.12	854.84	656.04	
	4		11.0	32.4	19.4	14.4	18.2	2.1	1.7												As	1.2	11.8											GR	22.6		22.8				361.90	212.30	158.40	
	計		217.3																																						2,409.79	2,029.46	1,528.73	
拾六町入口																																												
	0			6.1	6.1	5.1	3.5	1.0													As																							
	1		11.5	6.1 7.3	6.1	6.1	3.5	1.0	1.6												As							U2	11.2											70.15	70.15	64.40	
	2		2.6	7.3	6.1	3.5	3.5	1.0	1.6												As							U2	2.9				GR	5.1						18.98	15.86	12.48	
	計		14.1																																						89.13	86.01	76.88	

舗装構成図

3cm 表層（排水性アスコン）
4cm 基層（高耐久性改質アスコン［Ⅱ型］）
防水（塗膜防水）

0/428.5 (P9)





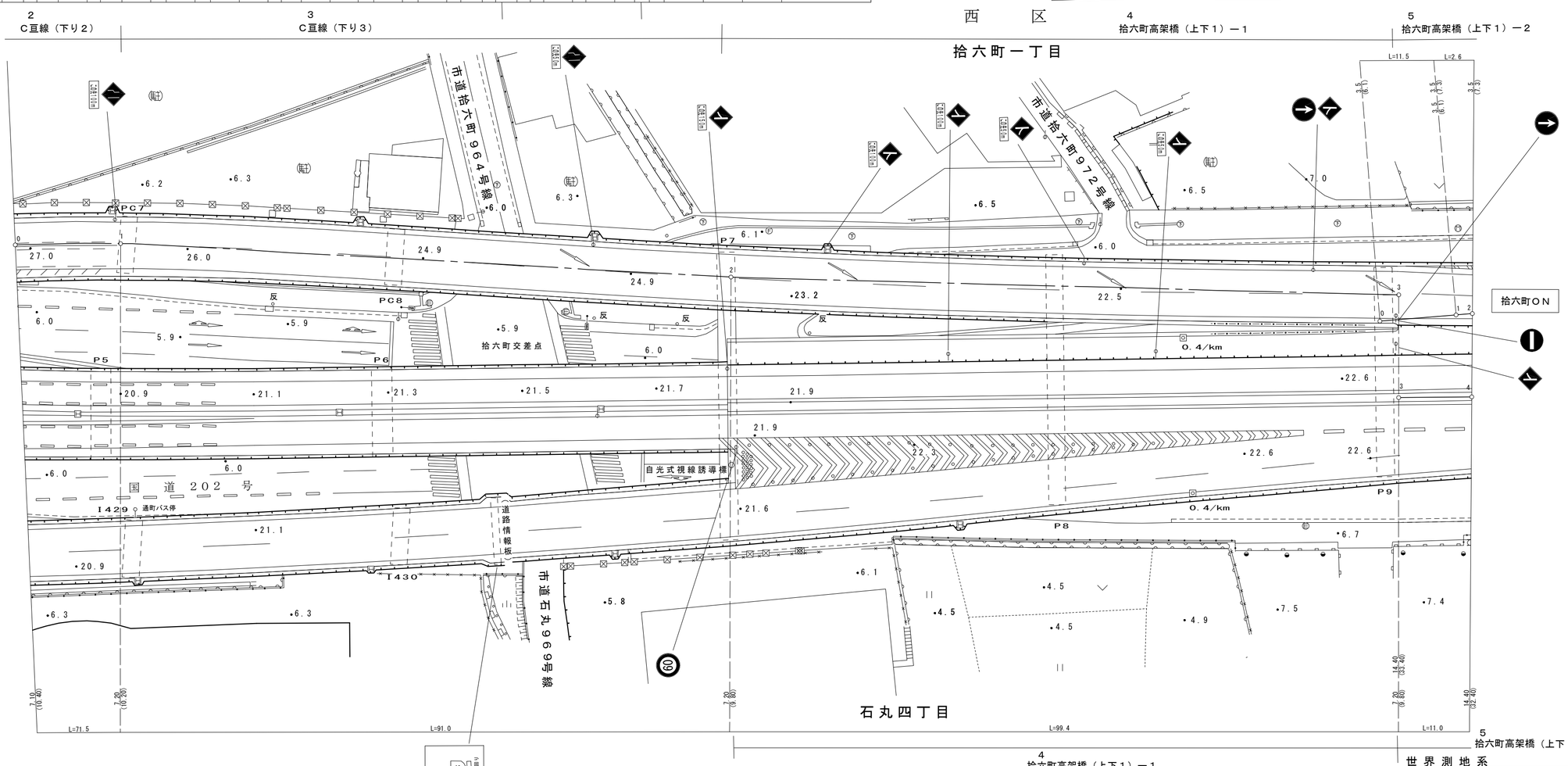

福岡県道路公社			
路線番号	一般国道	路線名	４９７号（福岡前原道路）
図面番号	３	縮尺	１：５００
調整年月日	平成14年 3月	補正年月日	平成24年 3月
測量者	大日本コンサルタント㈱	補正者	東亜建設技術㈱

令和６年３月　数値化

現旧新道別	整理番号 番号	整理番号 枝番	区間延長	道路敷巾員	路面全巾員	車道巾員	舗装巾員	路肩巾員 右	路肩巾員 左	歩道 右 種別	歩道 右 巾員	歩道 右 延長	歩道 左 種別	歩道 左 巾員	歩道 左 延長	植樹施設 右 種別	植樹施設 右 延長	植樹施設 左 種別	植樹施設 左 延長	道路中心線上長	路面種別	分離帯 巾員	分離帯 延長	植設樹施設延長	側溝施設 右 種別	側溝施設 右 延長	側溝施設 左 種別	側溝施設 左 延長	改良 改良未改良別	改良 施行年度	改良 構造規格	舗装 施行年度	舗装 厚さ	防護柵 種別	防護柵 延長	防音壁 種別	防音壁 延長	縦断勾配	設計CBR	バス路線	面積 道路敷	面積 路面（道路部）	面積 車道	備考
現	0			32.4	19.4	14.4	18.2	2.1	1.7												As	1.2							改														
	1		71.5	28.35	27.15	16.05	17.7	2.0	7.9												As	1.2	82.7											GR	54.1		65.2				2,171.81	1,664.16	1,088.59	
	2		50.6	27.05	25.85	14.8	24.6	2.0	7.85												As	1.2	50.4											GR	93.3		186.3				1,401.62	1,340.90	780.51	
	3		101.5	23.0	22.4	14.4	21.2	2.5	4.3												As	1.2	101.5											GR	83.6		195.9				2,540.04	2,448.69	1,481.90	
	計		223.6																																						6,113.47	5,453.75	3,351.00	
拾六町入口																																												
	0			7.3	6.1	3.5	3.5	1.0	1.6												As																							
	1		93.5	7.3	6.1	3.5	3.5	1.0	1.6												As						U2	17.0						GR	34.7		186.9				682.55	570.35	327.25	
	2		112.3	7.2	6.0	3.5	3.5	0.9	1.6												As													GR	27.0		199.5				814.18	679.42	393.05	
	計		205.8																																						1,496.73	1,249.77	720.30	

舗装構成図

3cm 表層（排水性アスコン）
4cm 基層（高耐久性改質アスコン（I型））
防水（塗膜防水）

0/636.5 (P12)

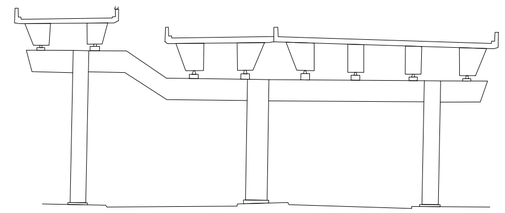

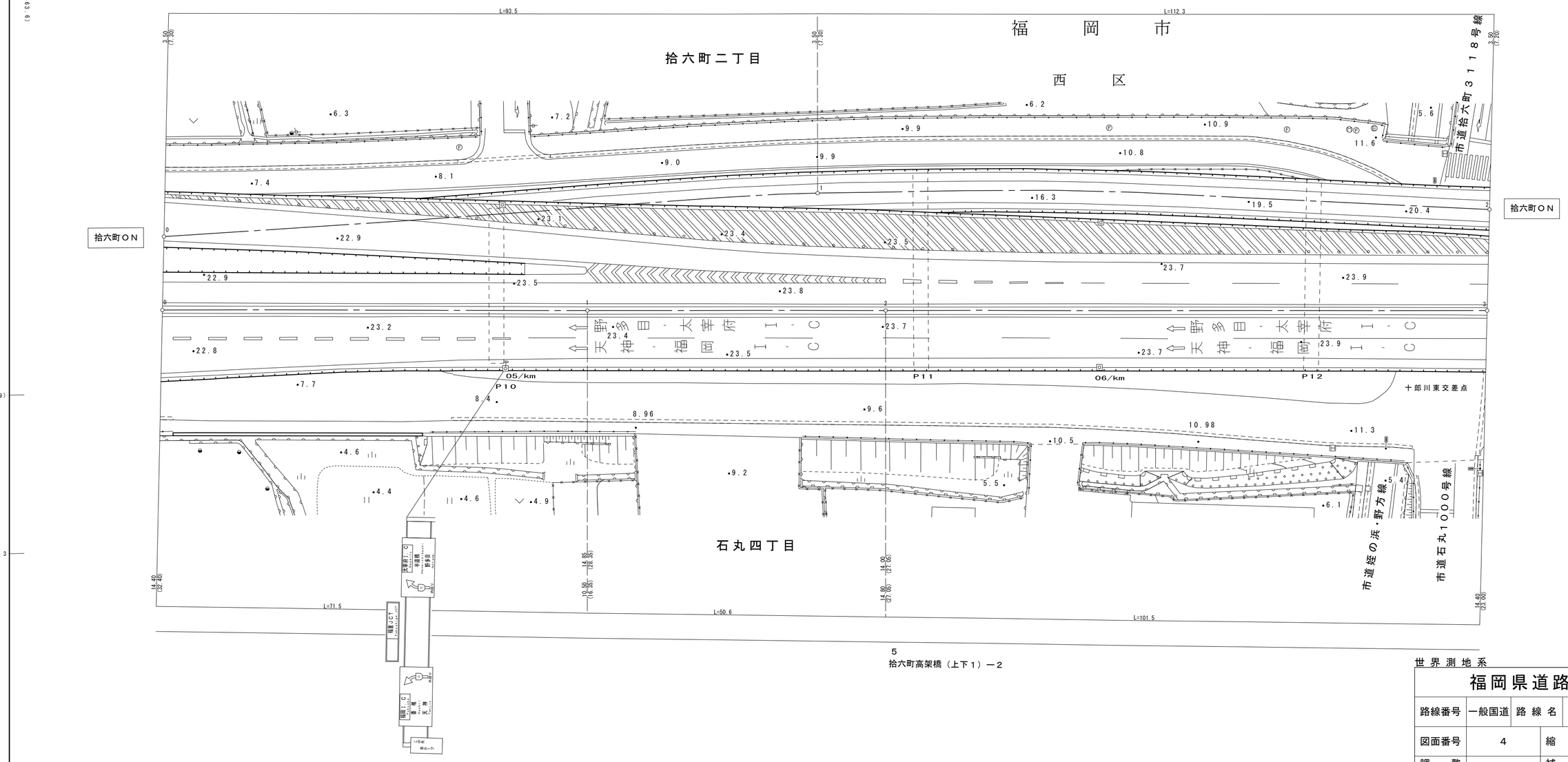

世界測地系

福岡県道路公社			
路線番号	一般国道	路線名	497号（福岡前原道路）
図面番号	4	縮尺	1：500
調整年月日	平成14年 3月	補正年月日	平成24年 3月
測量者	大日本コンサルタント㈱	補正者	東亜建設技術㈱

令和6年3月 数値化

現旧新道別	整理番号 番号	整理番号 枝番	区間延長	道路敷巾員	路面全巾員	車道巾員	舗装巾員	路肩巾員 右	路肩巾員 左	歩道 右 種別	歩道 右 巾員	歩道 右 延長	歩道 左 種別	歩道 左 巾員	歩道 左 延長	植樹施設 右 種別	植樹施設 右 延長	植樹施設 左 種別	植樹施設 左 延長	道路中心線上長	路面種別	分離帯 巾員	分離帯 延長	分離帯 植設樹施設延長	側溝施設 右 種別	側溝施設 右 延長	側溝施設 左 種別	側溝施設 左 延長	改良 改良未改良別	改良 施行年度	改良 構造規格	舗装 施行年度	舗装 厚さ	防護柵 種別	防護柵 延長	防音壁 種別	防音壁 延長	縦断勾配	設計CBR	バス路線	面積 道路敷	面積 路面（道路部）	面積 車道	備考
現	0			23.0	22.4	14.4	21.2	2.5	4.3												As	1.2							改														
	1		105.4	20.8 28.0	19.8 26.1	14.2 17.7	14.2 17.7	1.8 1.8	2.6 5.4												As	1.2 1.2	105.4										GF	27.6		152.0				2,308.26	2,223.94	1,507.22	
	2		49.9	25.7	24.5	17.6	17.6	1.8	3.9												As	1.2	49.9													101.0				1,339.82	1,262.47	880.74	
	3		5.0	27.0	25.8	17.6	17.6	3.3	3.7												As	1.2	5.0													10.2				131.75	125.75	88.00	
	4		10.1	26.6	25.4	18.8	18.8	3.4	3.1 2.0												As	1.2	10.1													20.2				270.68	258.56	183.82	
	5		10.3	26.4	25.2	18.4	18.4	3.5	2.1												As	1.2	10.3													20.6				272.95	260.59	191.58	
	6		5.0	24.5	23.3	18.3	18.3	1.8	3.1 2.0												As	1.2	5.0													10.2				127.25	121.25	91.75	
	7		24.7	24.5	23.3	18.3	18.3	1.8	2.0												As	1.2	24.7													49.7				605.15	575.51	452.01	
	計		210.4																																						5,055.86	4,828.07	3,395.12	
拾六町入口																																												
	0			7.2	6.0	3.5	6.0	0.9	1.6												As																			765.60	649.44	369.60	
	1		105.6	7.3	6.3	3.5	6.3	1.0	1.8												As												GF	103.2		105.6				765.60	649.44	369.60	
	計		105.6																																						765.60	649.44	369.60	

舗装構成図

3cm 表層（排水性アスコン）
4cm 基層（高耐久性改質アスコン１型）
防水（塗膜防水）

0/774 (P14)

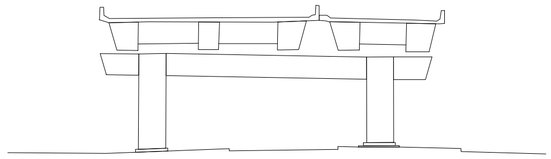

福　岡　市

西　区

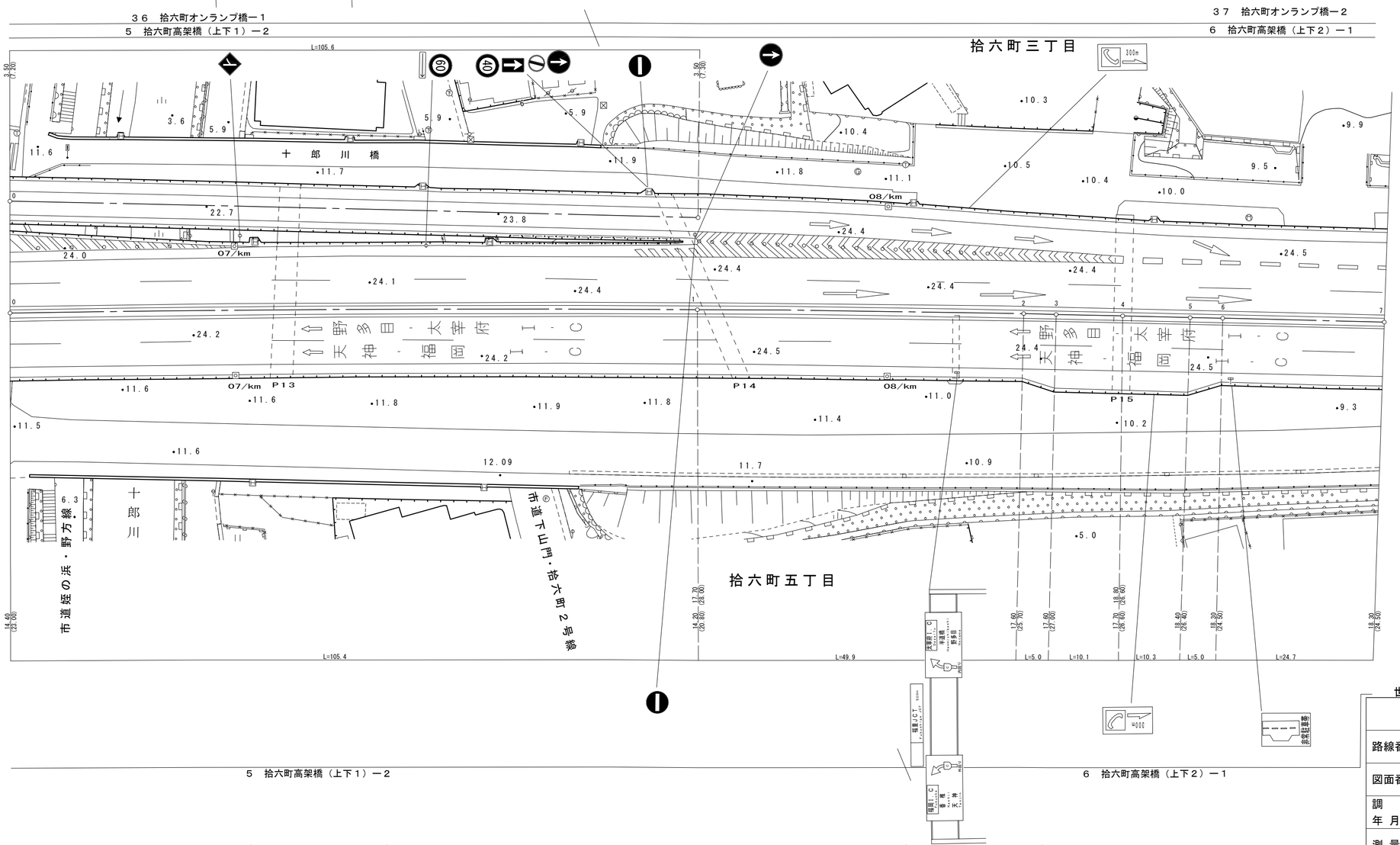

世界測地系

福岡県道路公社			
路線番号	一般国道	路線名	497号（福岡前原道路）
図面番号	5	縮尺	1：500
調整年月日	平成14年 3月	補正年月日	平成24年 3月
測量者	大日本コンサルタント㈱	補正者	東亜建設技術㈱

令和６年３月　数値化

現旧新道別	整理番号 番号	整理番号 枝番	区間延長	道路敷巾員	路面全巾員	車道巾員	舗装巾員	路肩巾員 右	路肩巾員 左	歩道 右 種別	歩道 右 巾員	歩道 右 延長	歩道 左 種別	歩道 左 巾員	歩道 左 延長	植樹施設 右 種別	植樹施設 右 延長	植樹施設 左 種別	植樹施設 左 延長	道路中心線上長	路面種別	分離帯 巾員	分離帯 延長	植設樹置施設延長	側溝施設 右 種別	側溝施設 右 延長	側溝施設 左 種別	側溝施設 左 延長	改良 改良未改良別	改良 施行年度	構造規格	舗装 施行年度	舗装 厚さ	防護柵 種別	防護柵 延長	防音壁 種別	防音壁 延長	縦断勾配	設計CBR	バス路線	面積 道路敷	面積 路面（道路部）	面積 車道	備考
現	0			24.5	23.3	18.3	22.1	1.8	2.0												As	1.2							改														
	1		55.5	24.7	23.5	18.2	22.3	1.9	2.2												As	1.2	55.5													111.3				1,365.30	1,298.70	1,012.88	
	2		47.4	20.8	19.6	14.4	18.4	1.9	2.1												As	1.2	47.4													91.3				1,078.35	1,021.47	772.62	
	3		102.7	20.9	19.6	14.4	18.4	1.9	2.1												As	1.2	102.7													207.4				2,141.30	2,012.92	1,478.88	
	4		5.2	23.8	22.4	14.4	21.2	3.2	3.6												As	1.2	5.2													11.4				116.22	109.20	74.88	
	5		8.1	23.5	22.4	14.4	21.2	3.2	3.6												As	1.2	8.1													16.4				191.57	181.44	116.64	
	計		218.9																																						4,892.73	4,623.73	3,455.90	

舗装構成図

3cm 表層（排水性アスコン）
4cm 基層（高耐久性改質アスコン（I型））
防水（塗膜防水）

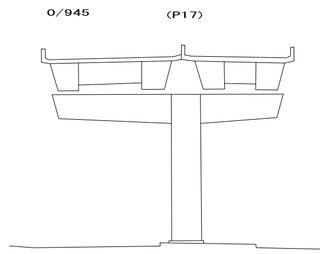

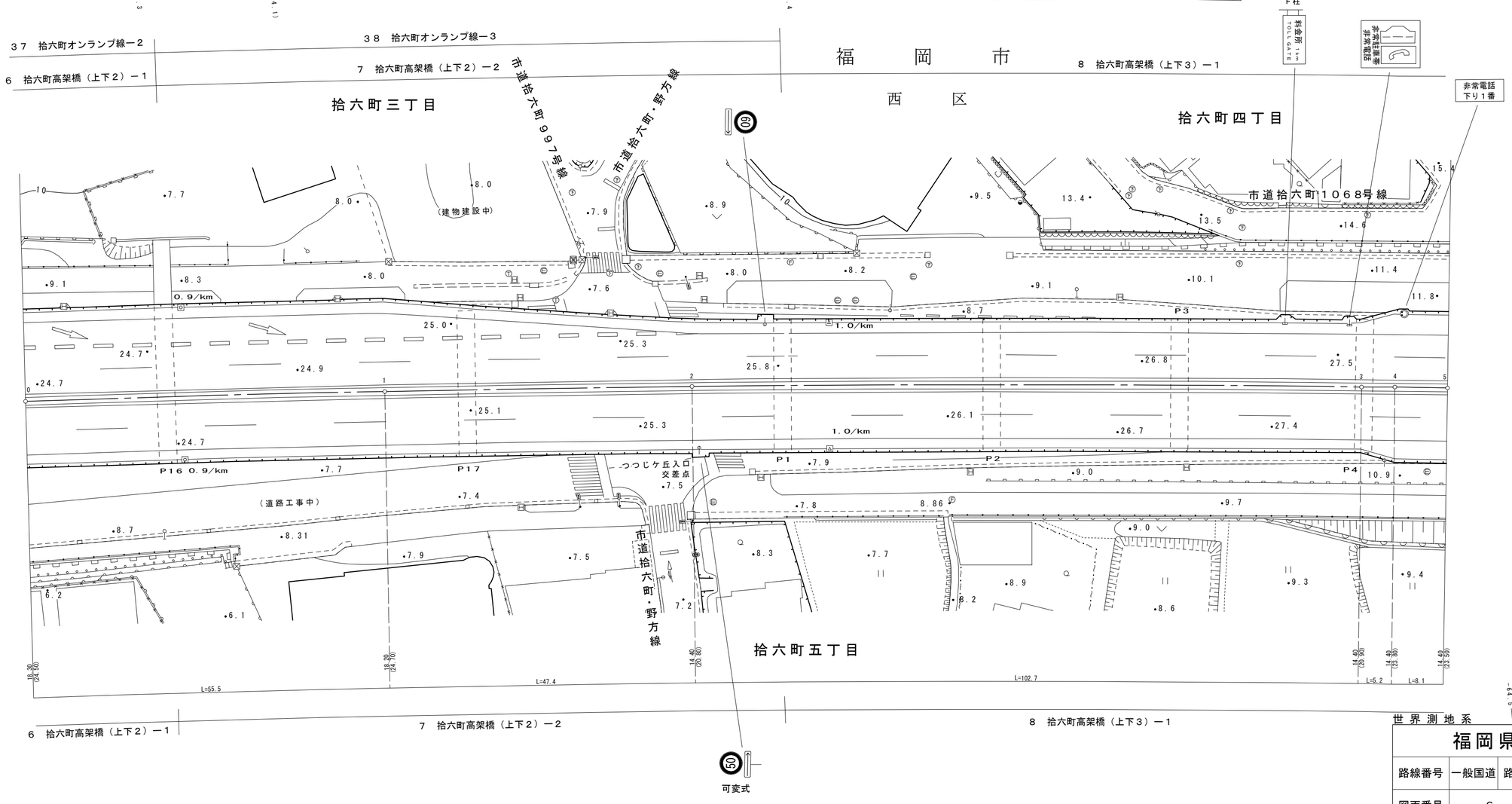

世界測地系

福岡県道路公社			
路線番号	一般国道	路線名	497号（福岡前原道路）
図面番号	6	縮尺	1：500
調整年月日	平成14年 3月	補正年月日	平成15年10月
測量者	大日本コンサルタント㈱	補正者	大成ジオテック㈱

「この測量成果は、国土地理院長の承認及び助言を得て同院所管の測量標及び測量成果を使用して得たものである。（承認番号）平１３九公第３２８号」

令和６年３月　数値化

現旧新道別	整理番号 番号	整理番号 枝番	区間延長	道路敷巾員	路面全巾員	車道巾員	舗装巾員	路肩巾員 右	路肩巾員 左	歩道 右 種別	歩道 右 巾員	歩道 右 延長	歩道 左 種別	歩道 左 巾員	歩道 左 延長	植樹施設 右 種別	植樹施設 右 延長	植樹施設 左 種別	植樹施設 左 延長	道路中心線上長	路面種別	分離帯 巾員	分離帯 延長	植設樹施設延長	側溝施設 右 種別	側溝施設 右 延長	側溝施設 左 種別	側溝施設 左 延長	改良 改良未改良別	改良 施行年度	改良 構造規格	舗装 施行年度	舗装 厚さ	防護柵 種別	防護柵 延長	防音壁 種別	防音壁 延長	縦断勾配	設計CBR	バス路線	面積 道路敷	面積 路面（道路部）	面積 車道	備考
現	0			23.5	22.4	14.4	21.2	3.2	3.6												As	1.2																					
	1		12.3	23.5	22.4	14.4	21.2	3.2	3.6												As	1.2	12.3													24.8				289.05	275.52	177.12	
	2		4.9	20.6	19.6	14.4	18.4	1.9	2.1												As	1.2	4.9													10.2				108.05	102.90	70.56	
	3		86.6	20.6	19.6	14.4	18.4	2.1	1.9												As	1.2	86.6													173.2				1,783.96	1,697.36	1,247.04	
	4		115.3	20.6	19.6	14.4	18.4	2.1	1.9												As	1.2	115.3													230.1				2,375.18	2,259.88	1,660.32	
	計		219.1																																						4,556.24	4,335.66	3,155.04	

舗装構成図

3cm 表層（排水性アスコン）
4cm 基層（高耐久性改質アスコンⅠ型）
防水（塗膜防水）

1/141.75 (P6)

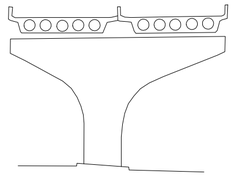

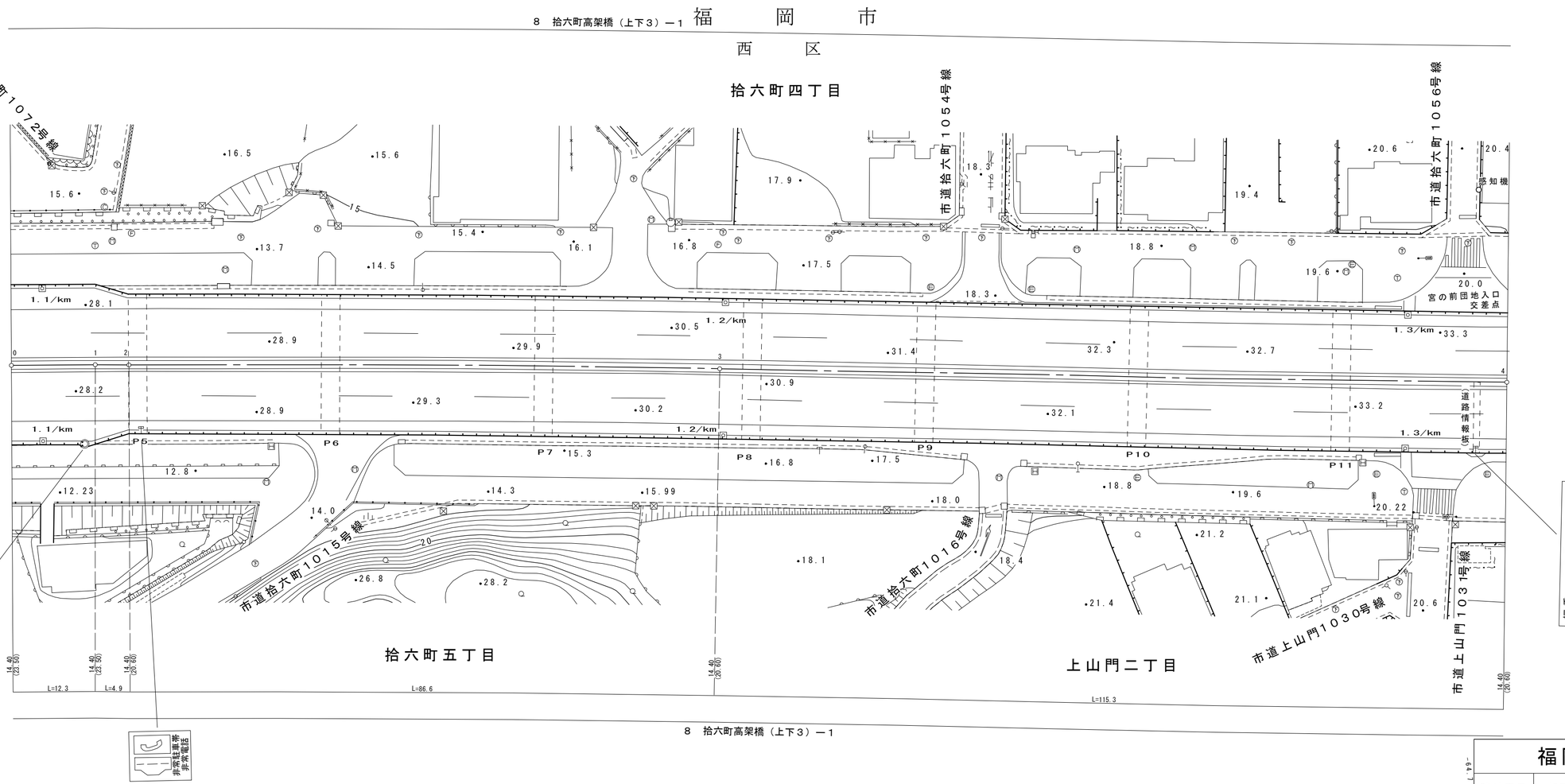

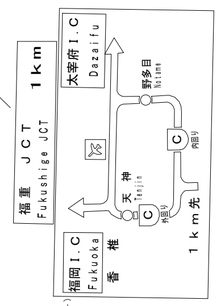

世界測地系

福岡県道路公社			
路線番号	一般国道	路線名	497号（福岡前原道路）
図面番号	7	縮尺	1：500
調整年月日	平成14年 3月	補正年月日	平成15年10月
測量者	大日本コンサルタント㈱	補正者	大成ジオテック㈱

「この測量成果は、国土地理院長の承認及び助言を得て同院所管の測量標及び測量成果を使用して得たものである。（承認番号）平１３九公第３２８号」

令和６年３月 数値化

現旧新道別	整理番号 番号	整理番号 枝番	区間延長	道路敷巾員	路面全巾員	車道巾員	舗装巾員	路肩巾員 右	路肩巾員 左	歩道 右 種別	歩道 右 巾員	歩道 右 延長	歩道 左 種別	歩道 左 巾員	歩道 左 延長	植樹施設 右 種別	植樹施設 右 延長	植樹施設 左 種別	植樹施設 左 延長	道路中心線上長	路面種別	分離帯 巾員	分離帯 延長	植設樹施設延長	側溝施設 右 種別	側溝施設 右 延長	側溝施設 左 種別	側溝施設 左 延長	改良 改良未改良別	改良 施行年度	改良 構造規格	舗装 施行年度	舗装 厚さ	防護柵 種別	防護柵 延長	防音壁 種別	防音壁 延長	縦断勾配	設計CBR	バス路線	面積 道路敷	面積 路面（道路部）	面積 車道	備考
現	0			20.6	19.6	14.4	18.4	2.1	1.9												As	1.2																					
	1		95.7	20.8	19.6	14.4	18.4	2.0	2.0												As	1.2	95.7													191.4				1,980.99	1,875.72	1,378.08	
	2		4.9	23.8	22.6	14.4	21.4	3.5	3.5												As	1.2	4.9													10.3				109.27	103.39	70.56	
	3		20.7	23.8	22.6	14.4	21.4	3.5	3.5												As	1.2	20.7													41.4				492.66	467.82	298.08	
	4		4.8	20.7	19.5	14.4	18.3	2.0	1.9												As	1.2	4.8													9.8				106.80	101.04	69.12	
	5		93.7	20.7	19.5	14.4	18.3	2.0	1.9												As	1.2	93.7													187.4				1,939.59	1,827.15	1,349.28	
	計		219.8																																					4,629.31	4,375.12	3,165.12	

舗装構成図

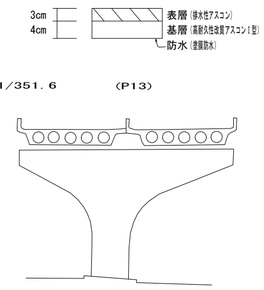

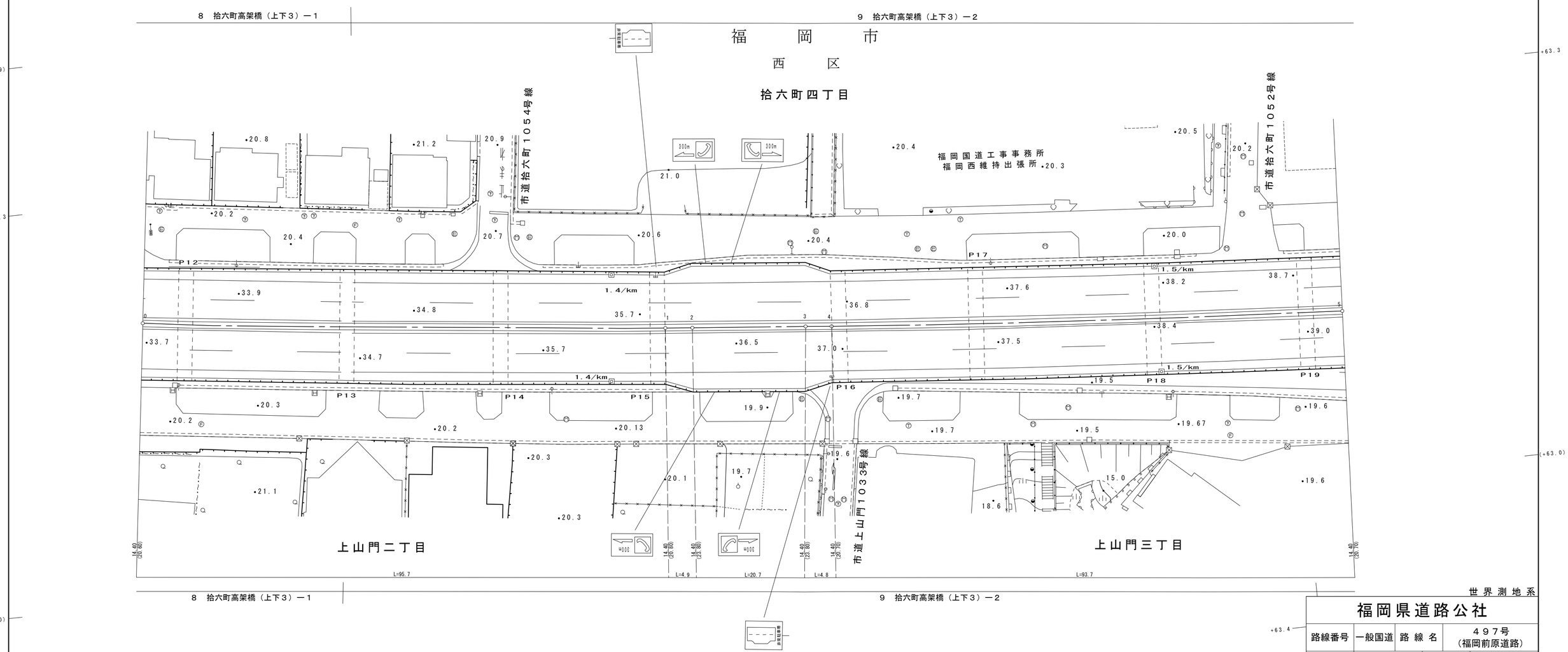

世界測地系

福岡県道路公社			
路線番号	一般国道	路線名	４９７号（福岡前原道路）
図面番号	８	縮尺	１：５００
調整年月日	平成14年 3月	補正年月日	平成15年10月
測量者	大日本コンサルタント㈱	補正者	大成ジオテック㈱

令和６年３月　数値化

「この測量成果は、国土地理院長の承認及び助言を得て同院所管の測量標及び測量成果を使用して得たものである。（承認番号）平１３九公第３２８号」

現旧新道別	整理番号 番号	整理番号 枝番	区間延長	道路敷巾員	路面全巾員	車道巾員	舗装巾員	路肩巾員 右	路肩巾員 左	歩道 右 種別	歩道 右 巾員	歩道 右 延長	歩道 左 種別	歩道 左 巾員	歩道 左 延長	植樹施設 右 種別	植樹施設 右 延長	植樹施設 左 種別	植樹施設 左 延長	道路中心線上長	路面種別	分離帯 巾員	分離帯 延長	植設樹施設延長	側溝施設 右 種別	側溝施設 右 延長	側溝施設 左 種別	側溝施設 左 延長	改良 改良未改良別	改良 施行年度	改良 構造規格	舗装 施行年度	舗装 厚さ	防護柵 種別	防護柵 延長	防音壁 種別	防音壁 延長	縦断勾配	設計CBR	バス路線	面積 道路敷	面積 路面（道路部）	面積 車道	備考
現	0			20.7	19.5	14.4	18.3	2.0	1.9												As	1.2																					
	1		84.0	20.8	19.6	14.4	18.4	2.1	1.9												As	1.2	84.0													167.6				1,743.00	1,642.20	1,209.60	
	2		87.0	20.9	19.7	14.4	18.5	2.1	2.0												As	1.2	87.0													174.0				1,813.95	1,709.55	1,252.80	
	3		5.2	23.8	22.6	14.4	21.4	3.5	3.5												As	1.2	5.2													10.7				116.22	109.98	74.88	
	4		19.7	23.8	22.6	14.4	21.4	3.5	3.5												As	1.2	19.7													39.8				468.86	445.22	283.68	
	5		5.2	21.0	19.8	14.4	18.6	1.9	2.3												As	1.2	5.2													10.7				116.48	110.24	74.88	
	6		14.4	20.9	19.7	14.4	18.5	1.8	2.3												As	1.2	14.4													28.8				301.68	284.40	207.36	
	計		215.5																																					4,560.19	4,301.59	3,103.20	
拾六町出口																																												
	0			8.0	8.0	3.5	7.5	2.3	2.2												As																					
	1		35.5	8.0 8.6	8.0	3.5	7.5 8.0	2.3	2.2												As				U2	35.5							GR	28.5					284.00	284.00	124.25	
	2		34.8	8.6 9.2	8.0	3.5	8.0	2.3	2.2												As												GR	65.0					299.28	278.40	121.80	
	3		30.2	9.3	8.1	3.5	8.1	2.4	2.2												As																			279.35	243.11	105.70	
	計		100.5																																					862.63	805.51	351.75	

舗装構成図

3cm 表層（排水性アスコン）
4cm 基層（高耐久性密粗アスコン1型）
防水（塗膜防水）

1/616.65 （P22）

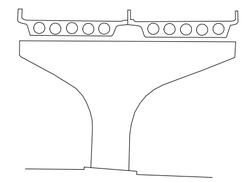

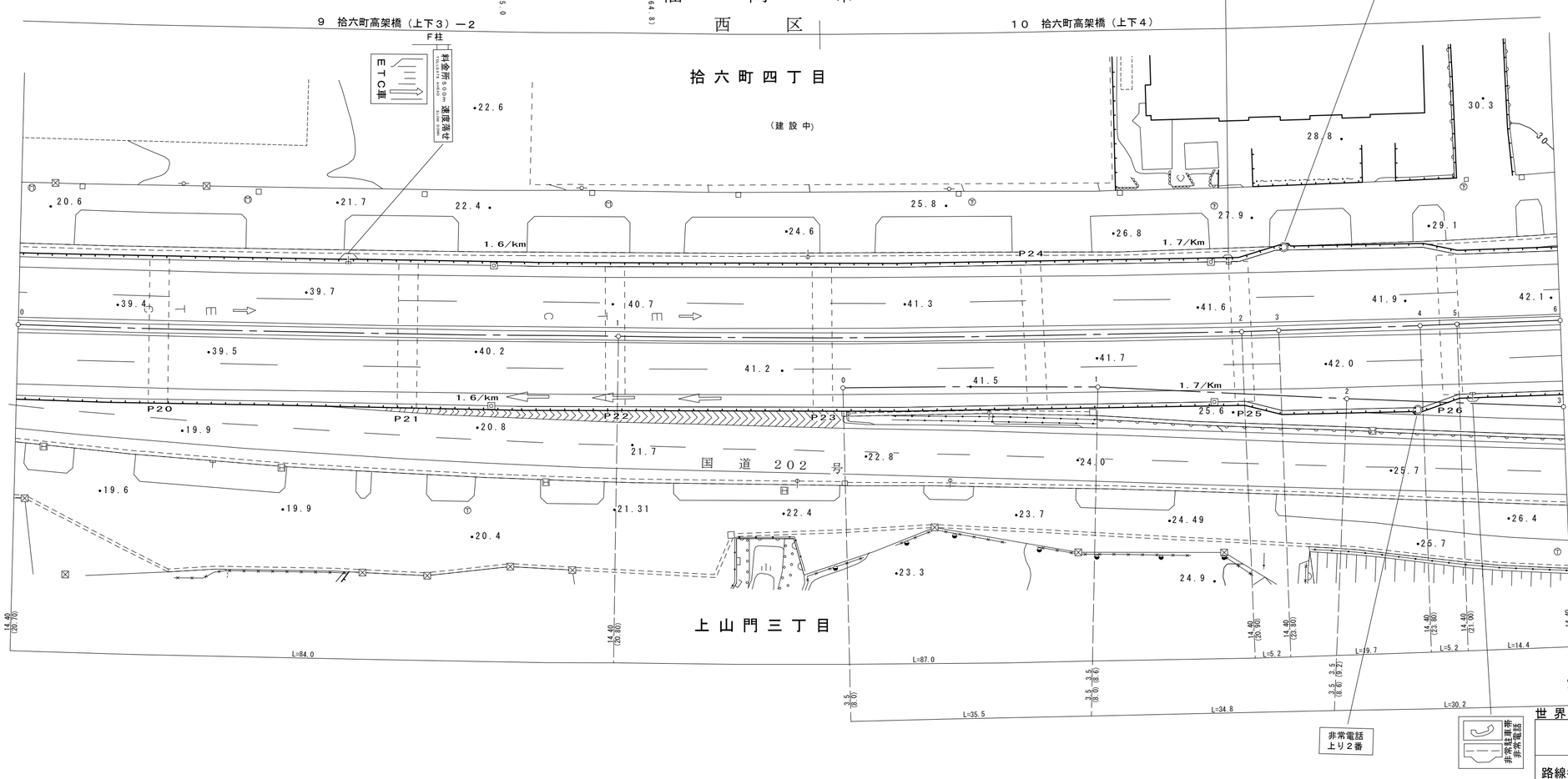

世界測地系

福岡県道路公社			
路線番号	一般国道	路線名	497号（福岡前原道路）
図面番号	9	縮尺	1：500
調整年月日	平成14年 3月	補正年月日	平成15年10月
測量者	大日本コンサルタント㈱	補正者	大成ジオテック㈱

「この測量成果は、国土地理院長の承認及び助言を得て同院所管の測量標及び測量成果を使用して得たものである。（承認番号）平１３九公第３２８号」

令和６年３月　数値化

現旧新道別	整理番号 番号	整理番号 枝番	区間延長	道路敷巾員	路面全巾員	車道巾員	舗装巾員	路肩巾員 右	路肩巾員 左	歩道 右 種別	歩道 右 巾員	歩道 右 延長	歩道 左 種別	歩道 左 巾員	歩道 左 延長	歩道 植樹施設 右 種別	歩道 植樹施設 右 延長	歩道 植樹施設 左 種別	歩道 植樹施設 左 延長	道路中心線上長	路面種別	分離帯 巾員	分離帯 延長	分離帯 植設樹施設延長	側溝施設 右 種別	側溝施設 右 延長	側溝施設 左 種別	側溝施設 左 延長	改良 改良未改良別	改良 施行年度	改良 構造規格	舗装 施行年度	舗装 厚さ	防護柵 種別	防護柵 延長	防音壁 種別	防音壁 延長	縦断勾配	設計CBR	バス路線	面積 道路敷	面積 路面（道路部）	面積 車道	備考
現	0			20.9	19.7	14.4	18.5	1.8	2.3												As	1.2																						
	1		104.5	21.2	20.0	14.4	18.8	2.0	2.4												As	1.2	104.5													209.8				2,199.73	2,074.33	1,504.80	
	2		86.3	20.9	19.7	14.4	18.5	2.0	2.1												As	1.2	86.3													172.7				1,816.62	1,713.06	1,242.72	
	3		9.2	20.9 44.2	19.4	14.4	18.0	1.9	1.9												As	1.2	9.2				U2	9.2					GR	13.2		1.2				192.28	179.86	132.48	
	4		14.2	53.3	19.9	14.4	18.2	2.1	2.2												As	1.2	14.2				U2	14.2					GR	57.2				12		690.12	279.03	204.48	
	計		214.2																																					5,708.43	4,246.28	3,084.48	
拾六町出口																																													
	0			9.3	8.1	3.5	8.1	2.4	2.2												As																						
	1		147.0	9.3	8.1	3.5	8.1	2.4	2.2												As															101.9				1,367.10	1,190.70	514.50	
	2		49.3	9.7 9.0	8.5 8.4	3.7 3.8	8.5 7.9	2.5 2.1	2.3 2.5												As															44.2				473.28	409.19	177.48	
	3		19.7	9.0	8.4	3.8	7.9	2.1	2.5												As				U2	18.8														177.30	165.48	74.86	
	計		216.0																																					2,017.68	1,765.37	766.84	

舗装構成図

1/763.9 (P27)

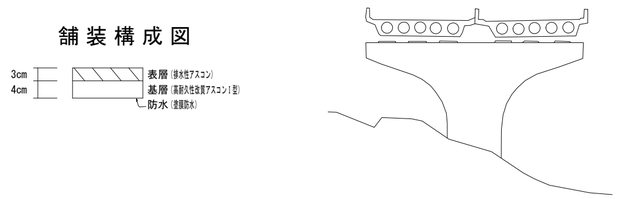

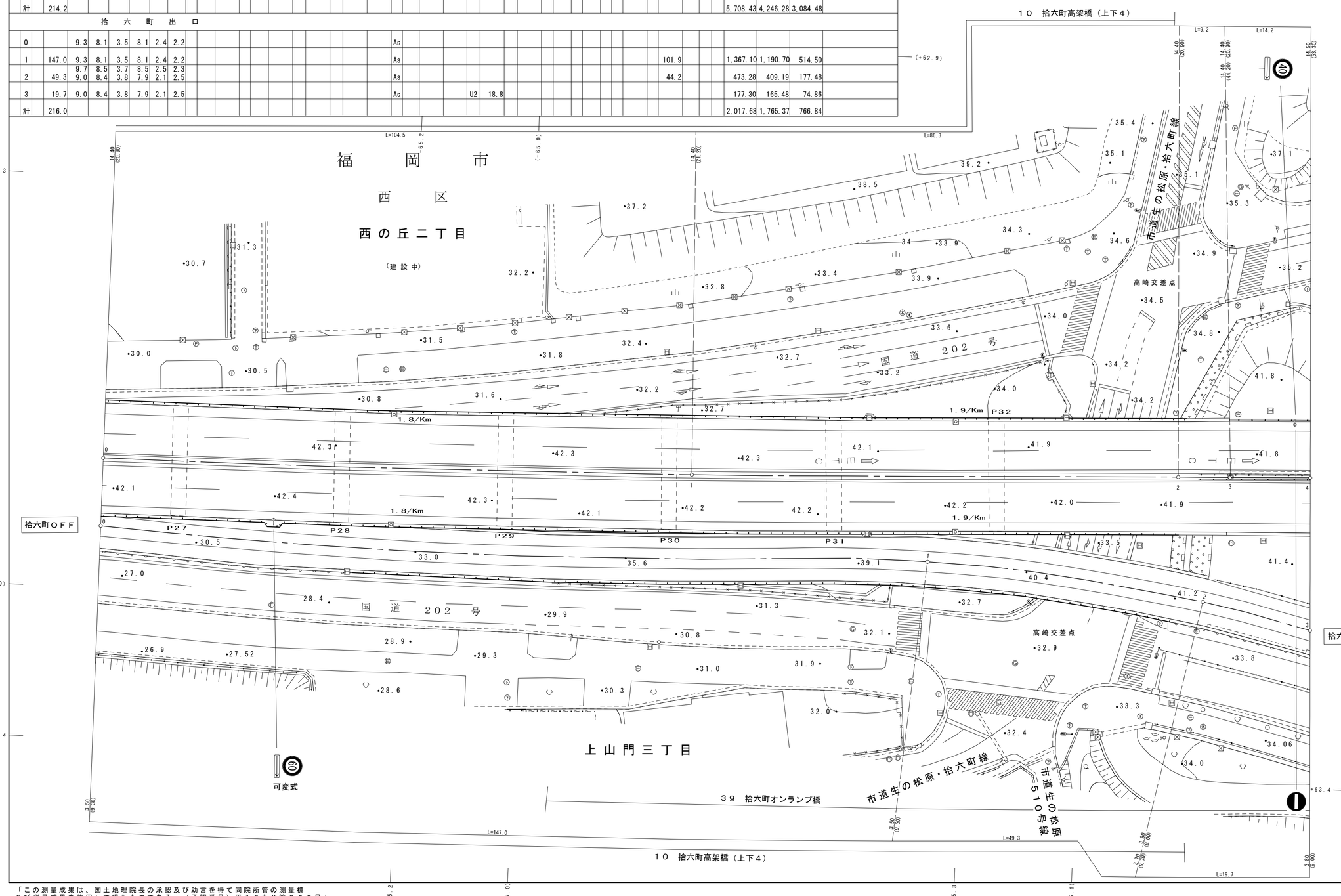

世界測地系

福岡県道路公社			
路線番号	一般国道	路線名	497号（福岡前原道路）
図面番号	10	縮尺	1：500
調整年月日	平成14年 3月	補正年月日	平成15年10月
測量者	大日本コンサルタント(株)	補正者	大成ジオテック(株)

令和6年3月 数値化

「この測量成果は、国土地理院長の承認及び助言を得て同院所管の測量標及び測量成果を使用して得たものである。（承認番号）平１３九公第３２８号」

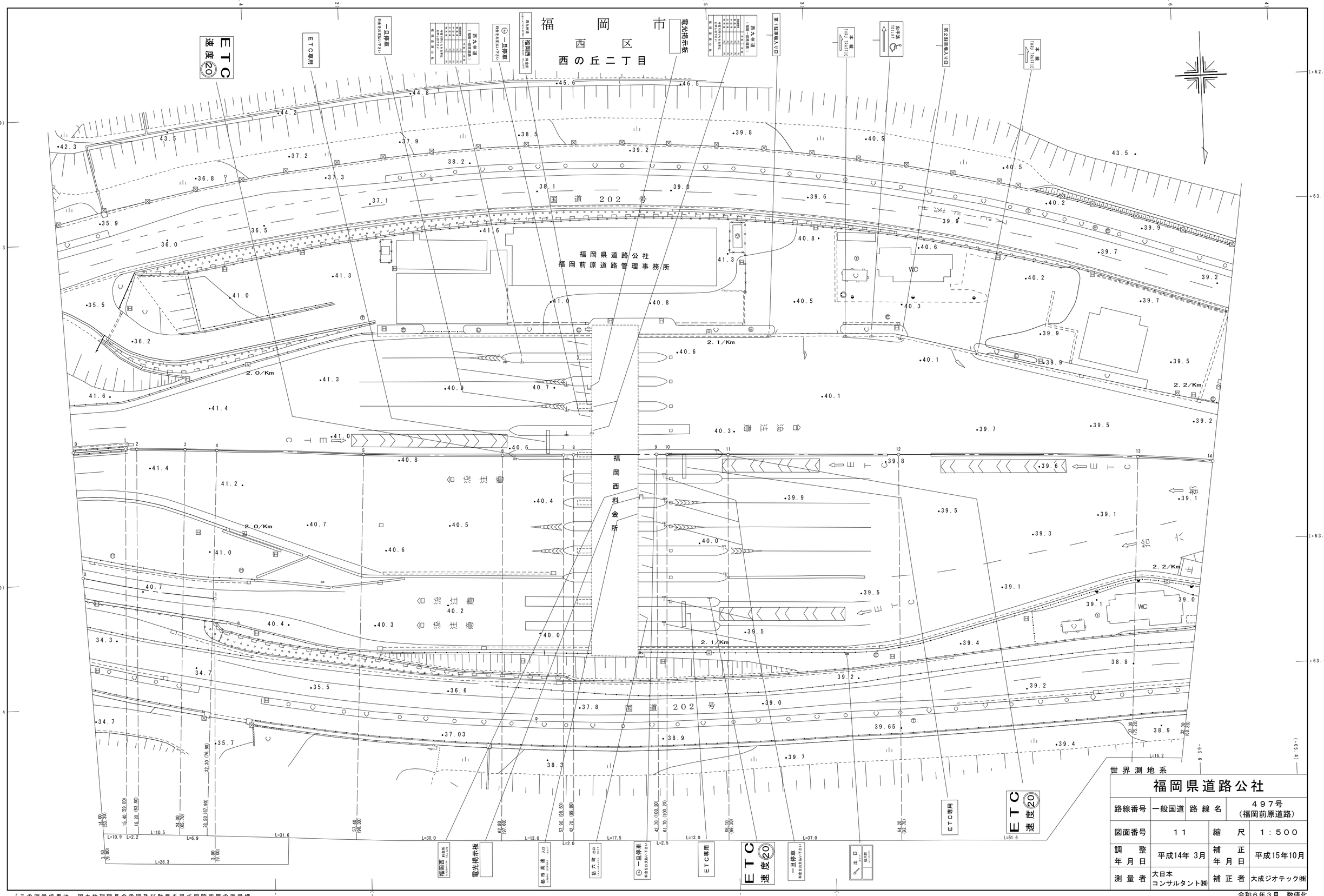

世界測地系

福岡県道路公社			
路線番号	一般国道	路線名	497号（福岡前原道路）
図面番号	11	縮尺	1：500
調整年月日	平成14年 3月	補正年月日	平成15年10月
測量者	大日本コンサルタント㈱	補正者	大成ジオテック㈱

「この測量成果は、国土地理院長の承認及び助言を得て同院所管の測量標及び測量成果を使用して得たものである。（承認番号）平１３九公第３２８号」

令和６年３月　数値化

現旧新道別	整理番号 番号	整理番号 枝番	区間延長	道路敷巾員	路面全巾員	車道巾員	舗装巾員	路肩巾員 右	路肩巾員 左	歩道 右 種別	歩道 右 巾員	歩道 右 延長	歩道 左 種別	歩道 左 巾員	歩道 左 延長	植樹施設 右 種別	植樹施設 右 延長	植樹施設 左 種別	植樹施設 左 延長	道路中心線上延長	路面種別	分離帯 巾員	分離帯 延長	植設樹置施設延長	側溝施設 右 種別	側溝施設 右 延長	側溝施設 左 種別	側溝施設 左 延長	改良 改良未改良別	改良 施行年度	改良 構造規格	舗装 施行年度	舗装 厚さ	防護柵 種別	防護柵 延長	防音壁 種別	防音壁 延長	縦断勾配	設計CBR	バス路線	面積 道路敷	面積 路面（道路部）	面積 車道	備考
現	0			53.3	19.9	14.4	18.2	2.1	2.2												As	1.2																12					
	1		10.9	59.0	20.8	15.4	19.1	2.1	2.1												As	1.2	10.9				U1 U2	10.7 17.3						GR	32.6				12		612.04	221.82	162.41	
	2		2.2	63.8	21.8	18.2	21.2	1.5	1.5												As	0.6	2.2				U1 U2	5.0 1.0						GR	4.5				12		135.08	46.86	36.96	
	3		10.5	65.7	27.8	24.0	27.2	1.6	1.6												As	0.6	10.5				U1 U2	21.7 10.8						GF GR	10.8 21.3				12		679.88	260.40	221.55	
	4		6.9	67.9 76.9	32.3 41.9	28.5 32.3	28.5 31.8	1.6 7.4	1.6												As	0.6	6.9				U1	7.5						GF GR	7.0 14.4				12		460.92	207.35	181.13	
	5		31.6	90.3	66.5	57.4	65.9	6.5	2.0												As	0.6	31.6		U1	32.2	U1	32.2						GF GR	64.4 69.6				12		2,641.76	1,712.72	1,417.26	
	6		30.0	97.6	68.7	62.8	67.1	2.6	2.7												Co	0.6	30.0		U2	52.2	U2	27.0						GF GR	59.7 32.6				12		2,818.50	2,028.00	1,803.00	
	7		13.0	98.6	67.3	57.9	63.7	3.4	3.4												Co	2.6	13.0		U2	25.1	U2	12.6						GF GR	26.2 13.0				12		1,275.30	884.00	784.55	
	8		2.0	99.8	67.7	42.7	42.7	0.5	0.5												Co	24.0	2.0		U2	2.0	U2	2.0						GF GR	4.7 2.0				12		198.40	135.00	100.60	
	9		17.5	100.3	67.7	42.7	42.7	0.5	0.5												Co	24.0	17.5		U2	17.5	U2	20.6						GF GR	35.0 17.5				12		1,750.88	1,184.75	747.25	
	10		2.5	100.2	87.1	61.7	62.1	0.7	0.7												Co	24.0	2.5		U2	2.5	U2	2.5						GF GR	5.0 2.5				12		250.63	193.50	130.50	
	11		13.0	99.3	72.0	66.1	66.4	0.6	0.7												Co	4.6	13.0		U2	10.5	U2	13.0						GF GR	26.0 13.0				12		1,296.75	1,034.15	830.70	
	12		37.0	92.7	69.4	64.2	67.4	2.1	2.1												As	1.0	37.0		U2	36.9	U2	39.5						GF GR	74.0 37.0				12		3,552.00	2,615.90	2,410.55	
	13		51.6	75.2	40.9	37.0	39.3	1.6	1.7												As	0.6	51.6		U2	52.0	U2	53.0						GF GR	133.5 28.7				12		4,331.82	2,845.74	2,610.96	
	14		16.2	68.8	39.1	32.3	37.5	3.1	3.1												As	0.6	16.2		U2	14.0	U2	13.8						GF GR	46.4 5.1				12		1,166.40	648.00	561.33	
	計		244.9																																					21,170.34	14,018.19	11,998.75	
拾六町出口																																												
	0			9.0	8.4	3.8	7.9	2.1	2.5												As																						
	1		26.3	9.0	8.4	3.8	7.9	2.1	2.5												As				U2	26.3													236.70	220.92	99.94	
	計		26.3																																					236.70	220.92	99.94	

舗装構成図

設計ＣＢＲ．１２％

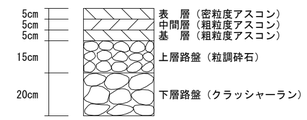

2/080

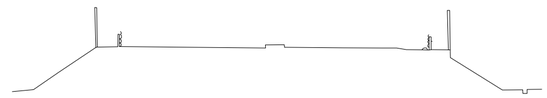

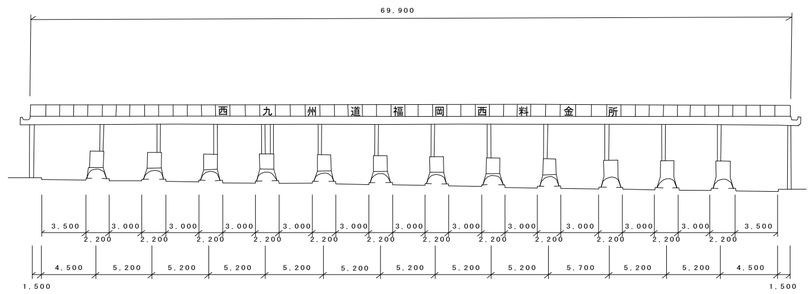

福岡県道路公社			
路線番号	一般国道	路線名	４９７号（福岡前原道路）
図面番号	１１	縮尺	１：５００
調整年月日	平成14年 3月	補正年月日	平成15年10月
測量者	大日本コンサルタント㈱	補正者	大成ジオテック㈱

令和６年３月　数値化

現旧新道別	整理番号 番号	整理番号 枝番	区間延長	道路敷巾員	路面全巾員	車道巾員	舗装巾員	路肩巾員 右	路肩巾員 左	歩道 右 種別	歩道 右 巾員	歩道 右 延長	歩道 左 種別	歩道 左 巾員	歩道 左 延長	植樹施設 右 種別	植樹施設 右 延長	植樹施設 左 種別	植樹施設 左 延長	道路中心線上長	路面種別	分離帯 巾員	分離帯 延長	分離帯 植設樹施設延長	側溝施設 右 種別	側溝施設 右 延長	側溝施設 左 種別	側溝施設 左 延長	改良 改良未改良別	改良 施行年度	改良 構造規格	舗装 施行年度	舗装 厚さ	防護柵 種別	防護柵 延長	防音壁 種別	防音壁 延長	縦断勾配	設計CBR	バス路線	面積 道路敷	面積 路面（道路部）	面積 車道	備考
現	0			68.8	39.1	32.3	38.1	3.1	3.1												As	0.6																12					
	1		5.7	65.4	40.8	29.6	37.8	4.3	4.3												As	2.6	5.7				U2	5.2	U2	6.3					GF GR	16.5 6.0				12		382.47	227.72	176.42	
	2		21.1	60.0	33.1	22.7	26.3	2.2	2.2												As	6.0	21.1				U2	31.2	U2	16.4					GF GR	38.0 15.7				12		1,322.97	779.65	551.77	
	3		4.1	58.8	32.6	19.3	25.9	4.4	2.6												As	6.3	4.1				U2	8.4	U2	4.0					GF GR	8.4 5.0				12		243.54	134.69	86.10	
	4		82.3	43.0	29.3	18.1	25.8	6.2	2.0												As	3.0	82.3	82.3	U2	152.4	U1 U2	54.5 117.3						GF GR	152.6 296.6		8.2		12		4,189.07	2,547.19	1,539.01	
	5		50.9	38.9	21.2	14.8	19.1	1.8	3.4												As	1.2	50.9	50.9	U2	50.1	U1 U2	7.6 51.2						GF GR	179.0 229.5		49.5		12		2,084.36	1,285.23	837.31	
	6		23.6	37.8	20.1	14.4	18.4	2.3	2.2												As	1.2	23.6	23.6			U2	23.6						GF GR	45.8 117.4		23.4		12		905.06	487.34	344.56	
	7		0.9	35.8	20.1	14.4	18.4	2.3	2.2												As	1.2	0.9	0.9			U2	0.9						GR	3.6		0.9		12		33.12	18.09	12.96	
	8		22.6	35.0 28.6	19.7	14.4	18.0	2.3	1.8												As	1.2	22.6	22.6			U2	22.6						GF GR	1.6 88.1		22.2		12		800.04	449.74	325.44	
	9		19.0	27.8	20.3	14.4	19.1	2.9	1.8												As	1.2	19.0	19.0			U2	13.0						GF GR	19.4 50.2		18.5		12		535.80	380.00	273.60	
	計		230.2																																					10,496.43	6,309.65	4,147.17	

舗装構成図

設計ＣＢＲ．１２％

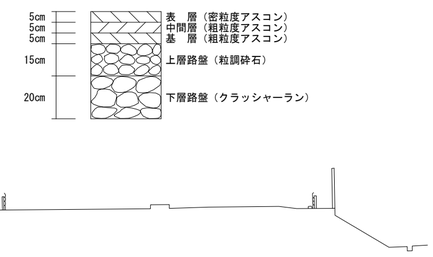

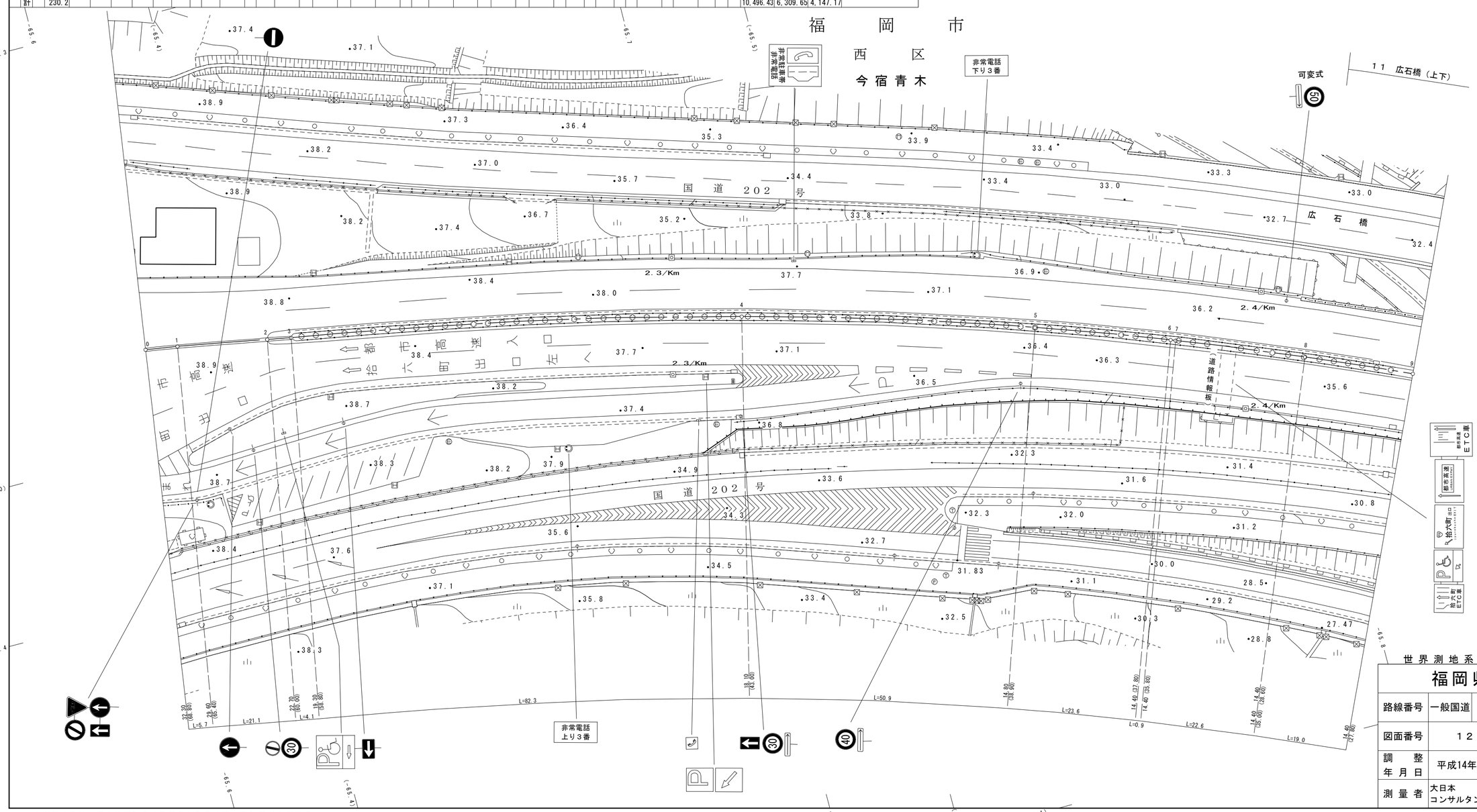

福岡県道路公社			
路線番号	一般国道	路線名	４９７号（福岡前原道路）
図面番号	１２	縮尺	１：５００
調整年月日	平成14年 3月	補正年月日	平成15年10月
測量者	大日本コンサルタント㈱	補正者	大成ジオテック㈱

令和６年３月　数値化

「この測量成果は、国土地理院長の承認及び助言を得て同院所管の測量標及び測量成果を使用して得たものである。（承認番号）平１３九公第３２８号」

現旧新道別	整理番号 番号	整理番号 枝番	区間延長	道路敷巾員	路面全巾員	車道巾員	舗装巾員	路肩巾員 右	路肩巾員 左	歩道 右 種別	歩道 右 巾員	歩道 右 延長	歩道 左 種別	歩道 左 巾員	歩道 左 延長	植樹施設 右 種別	植樹施設 右 延長	植樹施設 左 種別	植樹施設 左 延長	道路中心線上長	路面種別	分離帯 巾員	分離帯 延長	植設樹置施設延長	側溝施設 右 種別	側溝施設 右 延長	側溝施設 左 種別	側溝施設 左 延長	改良 改良未改良別	改良 施行年度	改良 構造規格	舗装 施行年度	舗装 厚さ	防護柵 種別	防護柵 延長	防音壁 種別	防音壁 延長	縦断勾配	設計CBR	バス路線	面積 道路敷	面積 路面（道路部）	面積 車道	備考
現	O			27.8	20.3	14.4	18.4	2.9	1.8												As	1.2																12					
	1		0.5	27.6 20.4	19.6	14.4	18.4	2.0	2.0												As	1.2	0.5											GR	11.0		11.8		12		13.85	9.98	7.20	
	2		41.1	20.4 25.0	19.6	14.4	18.4	2.0	2.0												As	1.2	41.1														33.3		12		838.44	805.56	591.84	広石橋 I桁合成
	3		25.5	28.1 32.6	20.5	14.4	18.8	2.5	2.4												As	1.2	25.5	13.6			U2	21.2						GR	51.5		47.6		12		677.03	511.28	367.20	
	4		1.8	34.7	20.5	14.4	18.8	2.5	2.4												As	1.2	1.8	1.8			U2	1.8						GR	6.5		3.5		12		60.57	36.90	25.92	
	5		78.2	33.8	20.5	14.4	18.8	2.5	2.4												As	1.2	78.2	78.2	U1	76.8	U2	78.2						GF GR	62.6 349.1		76.9		12		2,678.35	1,603.10	1,126.08	
	6		73.5	31.8	20.3	14.4	18.6	2.3	2.4												As	1.2	73.5	73.5	U1	72.3	U2	73.5						GF GR	147.0 294.2		147.2		12		2,410.80	1,499.40	1,058.40	
	計		220.6																																					6,679.04	4,466.22	3,176.64	

舗装構成図

設計ＣＢＲ．１２％

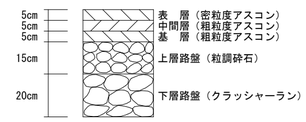

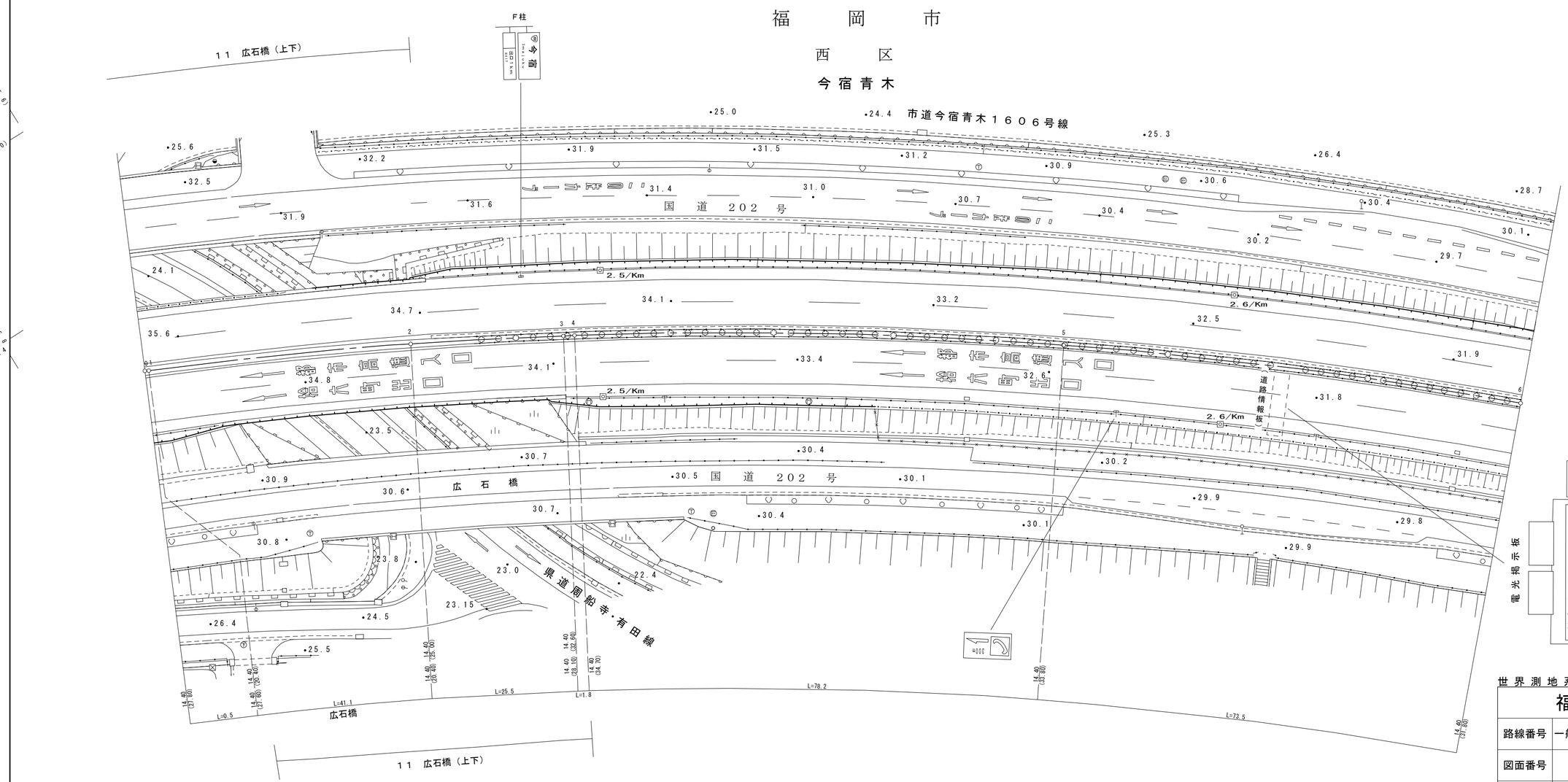

世界測地系

福岡県道路公社			
路線番号	一般国道	路線名	４９７号（福岡前原道路）
図面番号	１３	縮尺	１：５００
調整年月日	平成14年 3月	補正年月日	平成15年10月
測量者	大日本コンサルタント㈱	補正者	大成ジオテック㈱

令和６年３月　数値化

「この測量成果は、国土地理院長の承認及び助言を得て同院所管の測量標及び測量成果を使用して得たものである。（承認番号）平１３九公第３２８号」

現旧新道別	整理番号 番号	整理番号 枝番	区間延長	道路敷巾員	路面全巾員	車道巾員	舗装巾員	路肩巾員 右	路肩巾員 左	歩道 右 種別	歩道 右 巾員	歩道 右 延長	歩道 左 種別	歩道 左 巾員	歩道 左 延長	植樹施設 右 種別	植樹施設 右 延長	植樹施設 左 種別	植樹施設 左 延長	道路中心線上長	路面種別	分離帯 巾員	分離帯 延長	分離帯 植設樹施設延長	側溝施設 右 種別	側溝施設 右 延長	側溝施設 左 種別	側溝施設 左 延長	改良 改良未改良別	改良 施行年度	改良 構造規格	舗装 施行年度	舗装 厚さ	防護柵 種別	防護柵 延長	防音壁 種別	防音壁 延長	縦断勾配	設計CBR	バス路線	面積 道路敷	面積 路面（道路部）	面積 車道	備考
現	0			31.8	20.3	14.4	18.6	2.3	2.4												As	1.2																					
	1		88.6	31.7	23.0	14.4	21.3	3.7	3.7												As	1.2	88.6	88.6			U2	88.6					GR GF	354.2 76.4		14.7		12		2,813.05	1,918.19	1,275.84	
	2		1.4	31.9	23.1	14.4	21.4	3.7	3.8												As	1.2	1.4	1.4			U2	1.4					GR GF	4.2 4.2				12		44.52	32.27	20.16	
	3		43.3	34.8 32.9	20.5	14.4	18.8	2.4	2.5												As	1.2	43.3	43.3	U2	32.0	U2	11.8					GR GF	173.3 75.4				12		1,444.06	943.94	623.52	
	4		53.8	35.2	20.5	14.4	18.8	2.4	2.5												As	1.2	53.8	53.8	U2	53.8							GR GF	215.3 54.5		54.5		12		1,831.89	1,102.90	774.72	
	5		9.2	34.8	20.1 20.6	14.4	18.9 19.4	2.2 2.5	2.3 2.5												As	1.2	9.2	9.2	U2	5.4							GR GF	36.6 9.1		9.4		12		322.00	186.76	132.48	
	6		0.9	21.2 34.7	20.5 21.0	14.4	19.3 19.8	2.4 2.7	2.5 2.7												As	1.2	0.9	0.9									GR GF	1.8 0.9		0.9		12		31.28	18.50	12.96	
	7		22.5	20.8	19.6	14.4	18.4	2.0	2.0												As	1.2	22.5	4.0									GR	7.6		22.8				472.50	456.75	324.00	
	計		219.7																																					6,959.29	4,659.31	3,163.68	

舗装構成図

設計ＣＢＲ．１２％

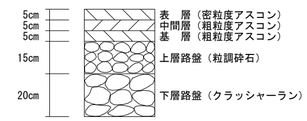

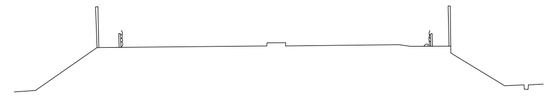

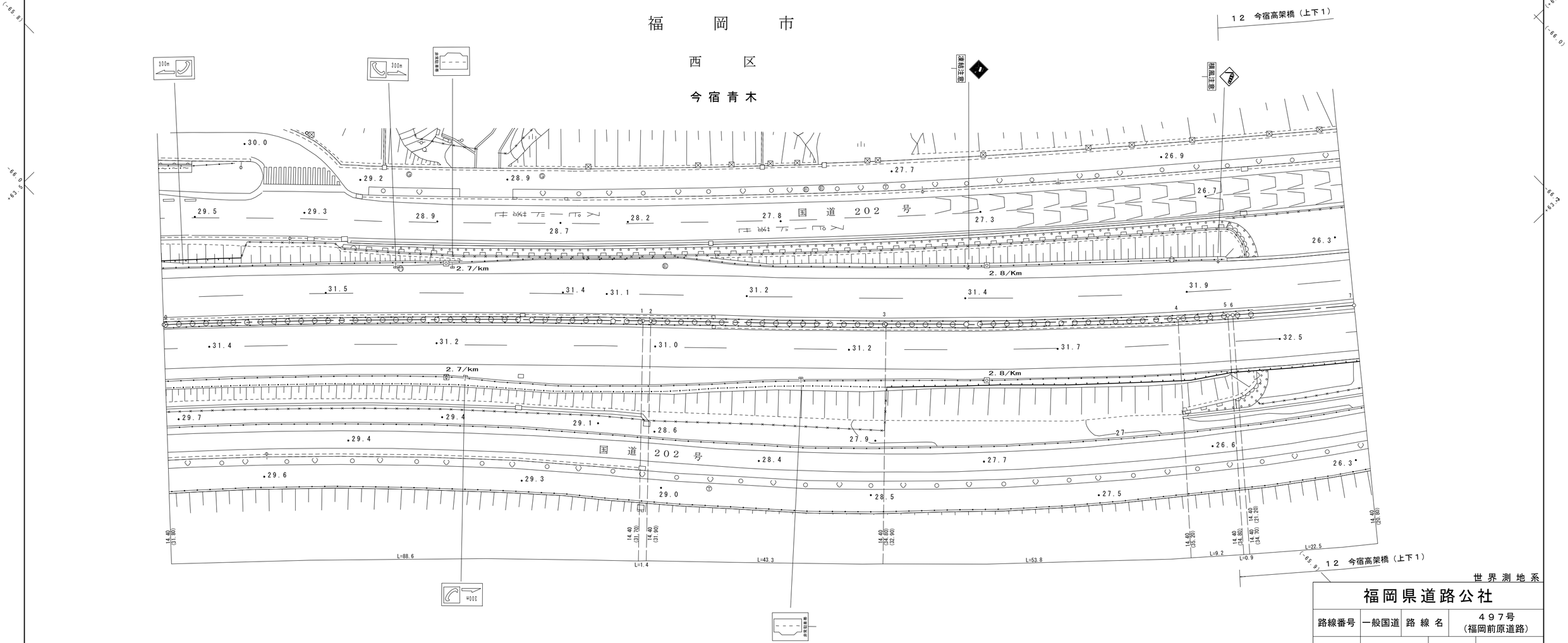

世界測地系

福岡県道路公社			
路線番号	一般国道	路線名	４９７号（福岡前原道路）
図面番号	１４	縮尺	１：５００
調整年月日	平成14年 3月	補正年月日	平成15年10月
測量者	大日本コンサルタント㈱	補正者	大成ジオテック㈱

令和６年３月　数値化

「この測量成果は、国土地理院長の承認及び助言を得て同院所管の測量標及び測量成果を使用して得たものである。（承認番号）平１３九公第３２８号」

現旧新道別	整理番号 番号	整理番号 枝番	区間延長	道路敷巾員	路面全巾員	車道巾員	舗装巾員	路肩巾員 右	路肩巾員 左	歩道 右 種別	歩道 右 巾員	歩道 右 延長	歩道 左 種別	歩道 左 巾員	歩道 左 延長	歩道 植樹施設 右 種別	歩道 植樹施設 右 延長	歩道 植樹施設 左 種別	歩道 植樹施設 左 延長	道路中心線上長	路面種別	分離帯 巾員	分離帯 延長	分離帯 植設樹施設延長	側溝施設 右 種別	側溝施設 右 延長	側溝施設 左 種別	側溝施設 左 延長	改良 改良未改良別	改良 施行年度	改良 構造規格	舗装 施行年度	舗装 厚さ	防護柵 種別	防護柵 延長	防音壁 種別	防音壁 延長	縦断勾配	設計CBR	バス路線	面積 道路敷	面積 路面（道路部）	面積 車道	備考
現	0			20.8	19.6	14.4	18.4	2.0	2.0												As	1.2																					
	1		114.1	20.8	19.6	14.4	18.4	2.0	2.0												As	1.2	114.1													53.5				2,373.28	2,236.36	1,643.04	
	2		5.1	23.8	22.6	14.4	21.4	3.5	3.5												As	1.2	5.1																	113.73	107.61	73.44	
	3		20.0	23.8	22.6	14.4	21.4	3.5	3.5												As	1.2	20.0													8.2				476.00	452.00	288.00	
	4		5.0	20.8	19.6	14.4	18.4	2.0	2.0												As	1.2	5.0													5.2				111.50	105.50	72.00	
	5		74.8	20.8	19.6	14.4	18.4	2.0	2.0												As	1.2	74.8													76.9				1,555.84	1,466.08	1,077.12	
	計		219.0																																					2,277.60	4,367.55	3,153.60	

舗装構成図

3cm 表層（排水性アスコン）
4cm 基層（高耐久性改質アスコン1型）
防水（塗膜防水）

2/900 (P2)

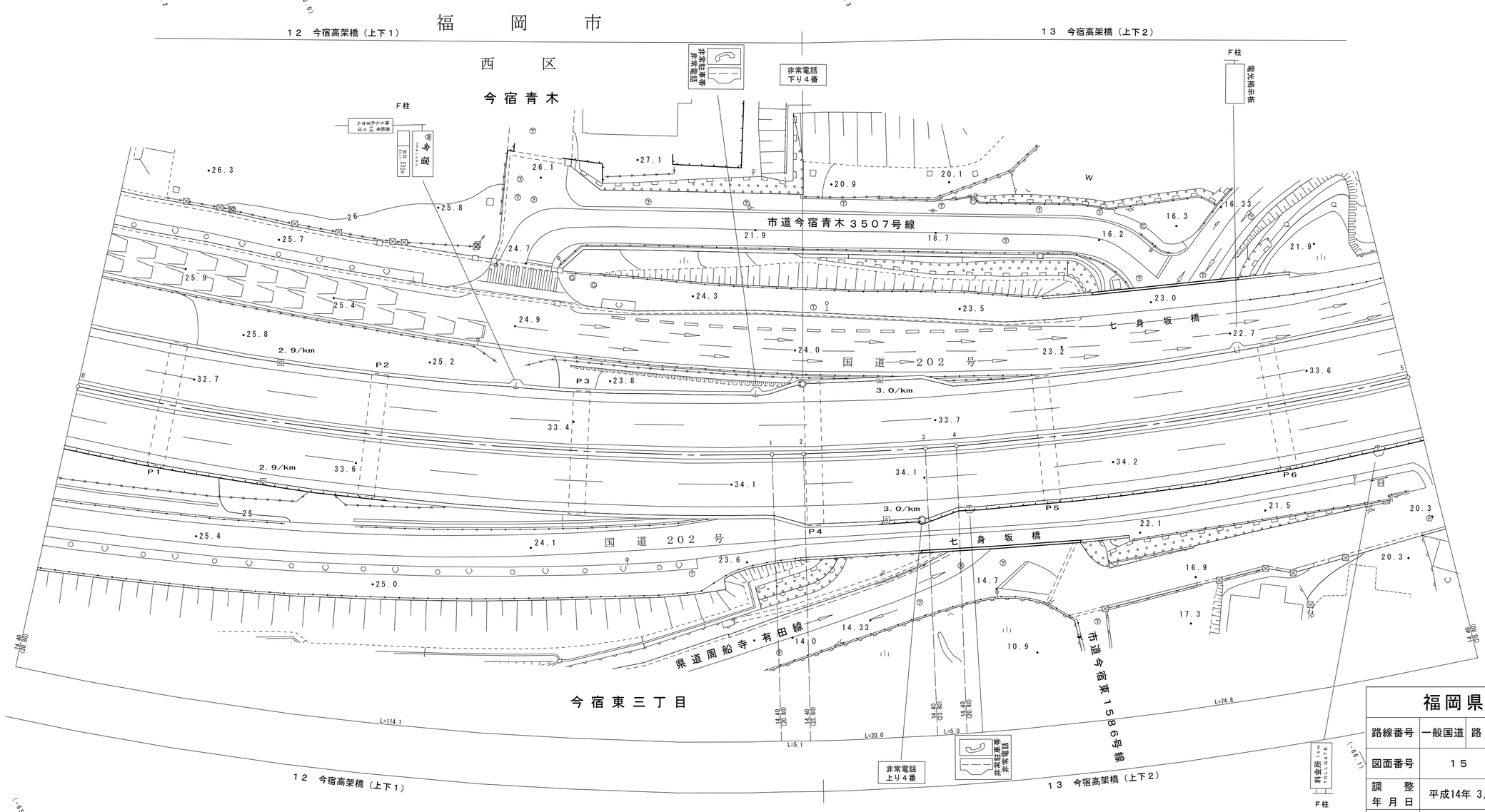

世界測地系

福岡県道路公社			
路線番号	一般国道	路線名	４９７号（福岡前原道路）
図面番号	１５	縮尺	１：５００
調整年月日	平成14年 3月	補正年月日	平成15年10月
測量者	大日本コンサルタント㈱	補正者	大成ジオテック㈱

令和６年３月　数値化

「この測量成果は、国土地理院長の承認及び助言を得て同院所管の測量標及び測量成果を使用して得たものである。（承認番号）平１３九公第３２８号」

現旧新道別	整理番号 番号	整理番号 枝番	区間延長	道路敷巾員	路面全巾員	車道巾員	舗装巾員	路肩巾員 右	路肩巾員 左	歩道 右 種別	歩道 右 巾員	歩道 右 延長	歩道 左 種別	歩道 左 巾員	歩道 左 延長	植樹施設 右 種別	植樹施設 右 延長	植樹施設 左 種別	植樹施設 左 延長	道路中心線上長	路面種別	分離帯 巾員	分離帯 延長	分離帯 植設樹施設延長	側溝施設 右 種別	側溝施設 右 延長	側溝施設 左 種別	側溝施設 左 延長	改良 改良未改良別	改良 施行年度	改良 構造規格	舗装 施行年度	舗装 厚さ	防護柵 種別	防護柵 延長	防音壁 種別	防音壁 延長	縦断勾配	設計CBR	バス路線	面積 道路敷	面積 路面（道路部）	面積 車道	備考
現	0			20.8	19.6	14.4	18.4	2.0	2.0												As	1.2																					
	1		107.6	20.6	19.4	14.4	18.2	1.8	2.0												As	1.2	107.6													205.2				2,227.32	2,098.20	1,549.44	
	2		76.8	21.0	19.8	14.9	18.6	1.8	1.9												As	1.2	76.8													153.5				1,597.44	1,505.28	1,125.12	
	3		33.7	22.5	21.3	16.4	20.1	1.8	1.9												As	1.2	33.7													67.5				732.98	692.54	527.41	
	計		218.1																																					2,453.63	4,296.02	3,201.97	

舗装構成図

3cm 表層（排水性アスコン）
4cm 基層（高耐久性改質アスコン１型）
防水（塗膜防水）

3/216 (P11)

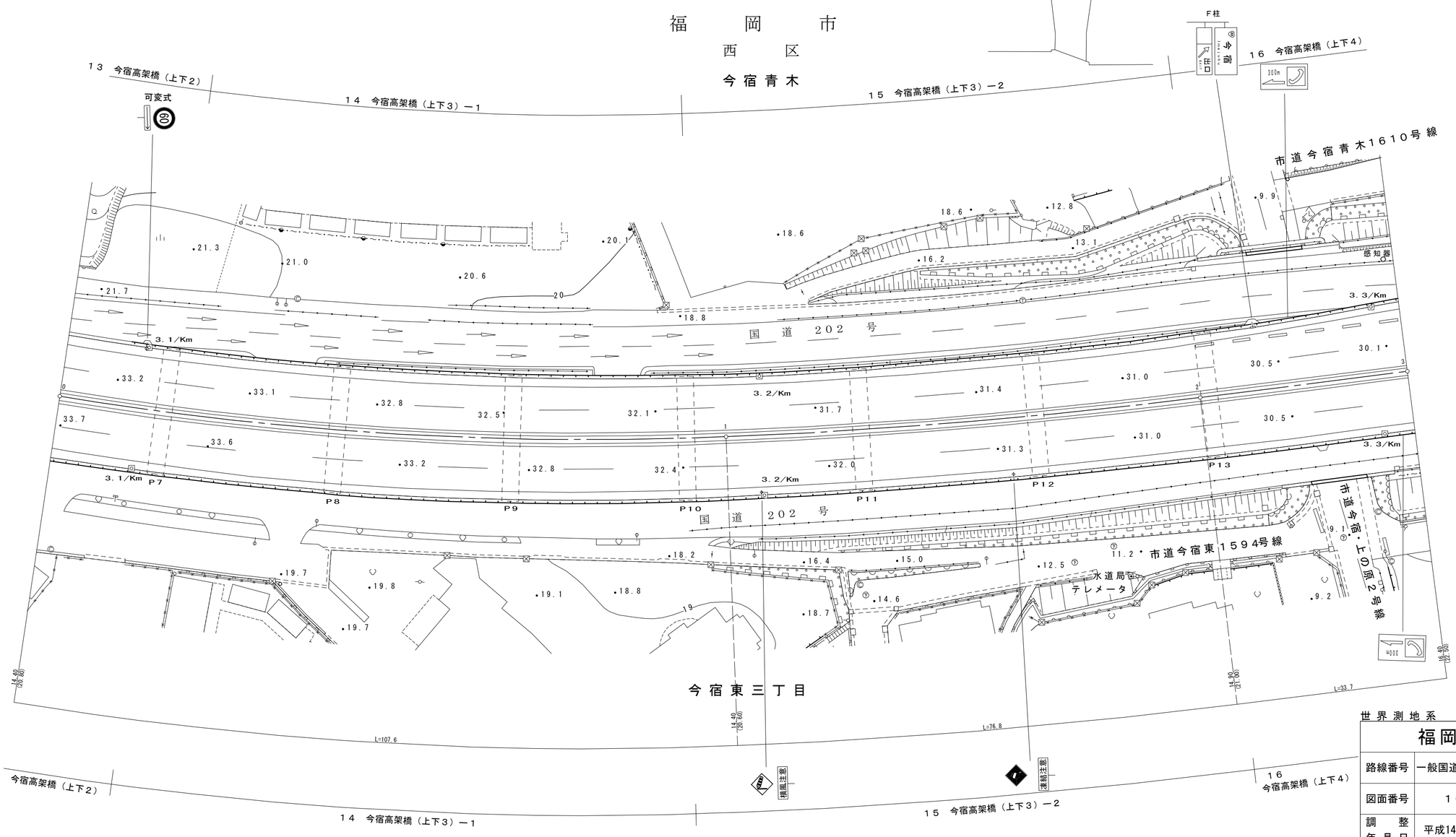

世界測地系

福岡県道路公社			
路線番号	一般国道	路線名	497号（福岡前原道路）
図面番号	16	縮尺	1：500
調整年月日	平成14年 3月	補正年月日	平成15年10月
測量者	大日本コンサルタント㈱	補正者	大成ジオテック㈱

令和６年３月　数値化

「この測量成果は、国土地理院長の承認及び助言を得て同院所管の測量標及び測量成果を使用して得たものである。（承認番号）平１３九公第３２８号」

現旧新道別	整理番号 番号	整理番号 枝番	区間延長	道路敷巾員	路面全巾員	車道巾員	舗装巾員	路肩巾員 右	路肩巾員 左	歩道 右 種別	歩道 右 巾員	歩道 右 延長	歩道 左 種別	歩道 左 巾員	歩道 左 延長	植樹施設 右 種別	植樹施設 右 延長	植樹施設 左 種別	植樹施設 左 延長	道路中心線上延長	路面種別	分離帯 巾員	分離帯 延長	分離帯 植設施設延長	側溝施設 右 種別	側溝施設 右 延長	側溝施設 左 種別	側溝施設 左 延長	改良 改良未改良別	改良 施行年度	改良 構造規格	舗装 施行年度	舗装 厚さ	防護柵 種別	防護柵 延長	防音壁 種別	防音壁 延長	縦断勾配	設計CBR	バス路線	面積 道路敷	面積 路面（道路部）	面積 車道	備考
現	0			22.5	21.3	16.4	20.1	1.8	1.9												As	1.2																					
	1		84.6	26.7	25.5	20.1 18.5	24.3	1.8	2.4 4.0												As	1.2	84.6													169.3			2,018.16	1,979.64	1,543.95	
	2		50.5	31.0 21.7	29.8 20.5	19.2 15.5	28.6 19.3	1.8 1.8	7.6 2.0												As	1.2	50.5													101.0			1,456.93	1,396.33	951.93	
	3		26.2	23.7	22.5	17.5	21.3	1.8	2.0												As	1.2	26.2													26.3			594.74	563.30	432.30	
	4		30.6	24.5	23.9	18.3	22.7	1.8	2.6												As	1.2	30.6													30.8			737.46	709.92	547.74	
	5		41.6	24.6	24.0	18.4	22.8	1.8	2.6												As	1.2	41.6													41.7			1,021.28	996.32	763.36	
	計		233.5																																					5,891.57	5,645.51	4,239.28	
今宿出口																																												
	0			9.3	8.1	3.7	8.1	1.3	3.1												As																						
	1		26.2	12.7	11.5	3.7	11.5	1.8	6.0												As																26.5			288.20	256.76	96.94	
	2		30.6	21.7	20.5	3.7	20.5	1.8	15.0												As																31.8			526.32	489.60	113.22	
	3		41.6	21.7	20.5	3.7	20.5	1.8	15.0												Co																41.3			902.72	852.80	153.92	
	計		98.4																																					1,717.24	1,599.16	364.08	

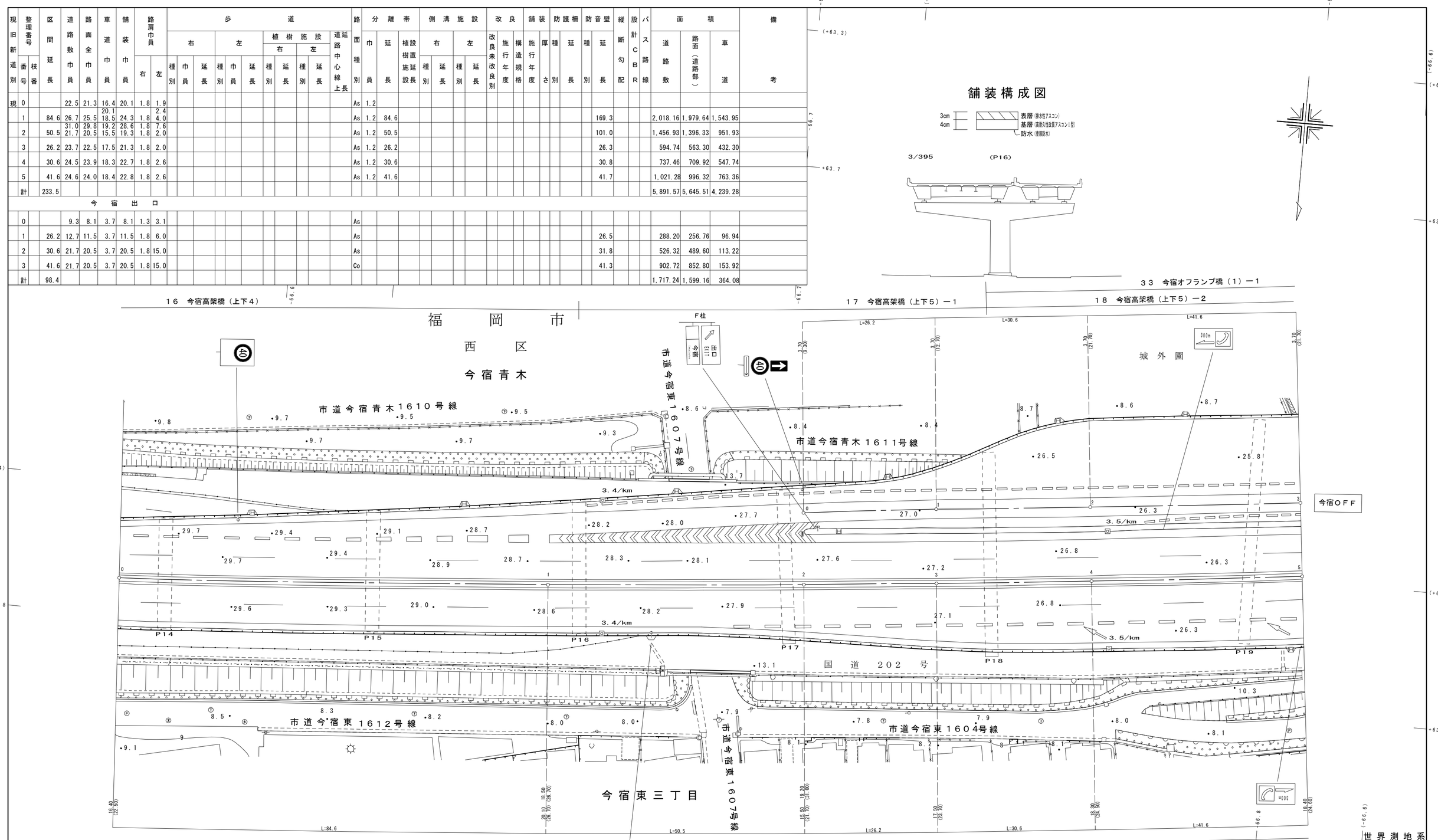

福岡県道路公社			
路線番号	一般国道	路線名	497号（福岡前原道路）
図面番号	17	縮尺	1：500
調整年月日	平成14年 3月	補正年月日	平成15年10月
測量者	大日本コンサルタント㈱	補正者	大成ジオテック㈱

「この測量成果は、国土地理院長の承認及び助言を得て同院所管の測量標及び測量成果を使用して得たものである。（承認番号）平１３九公第３２８号」

令和６年３月　数値化

現旧新道別	整理番号 番号	整理番号 枝番	区間延長	道路敷巾員	路面全巾員	車道巾員	舗装巾員	路肩巾員 右	路肩巾員 左	歩道 右 種別	歩道 右 巾員	歩道 右 延長	歩道 左 種別	歩道 左 巾員	歩道 左 延長	植樹施設 右 種別	植樹施設 右 延長	植樹施設 左 種別	植樹施設 左 延長	道路中心線上延長	路面種別	分離帯 巾員	分離帯 延長	植樹施設設置延長	側溝施設 右 種別	側溝施設 右 延長	側溝施設 左 種別	側溝施設 左 延長	改良 改良未改良別	改良 施行年度	改良 構造規格	舗装 施行年度	舗装 厚さ	防護柵 種別	防護柵 延長	縦断勾配	設計CBR	バス路線	面積 道路敷	面積 路面（道路部）	面積 車道	備考

別　　表

舗装構成図

3cm　表層（排水性アスコン）
4cm　基層（高耐久性改質アスコンⅠ型）
防水（塗膜防水）
3-677　(P21)

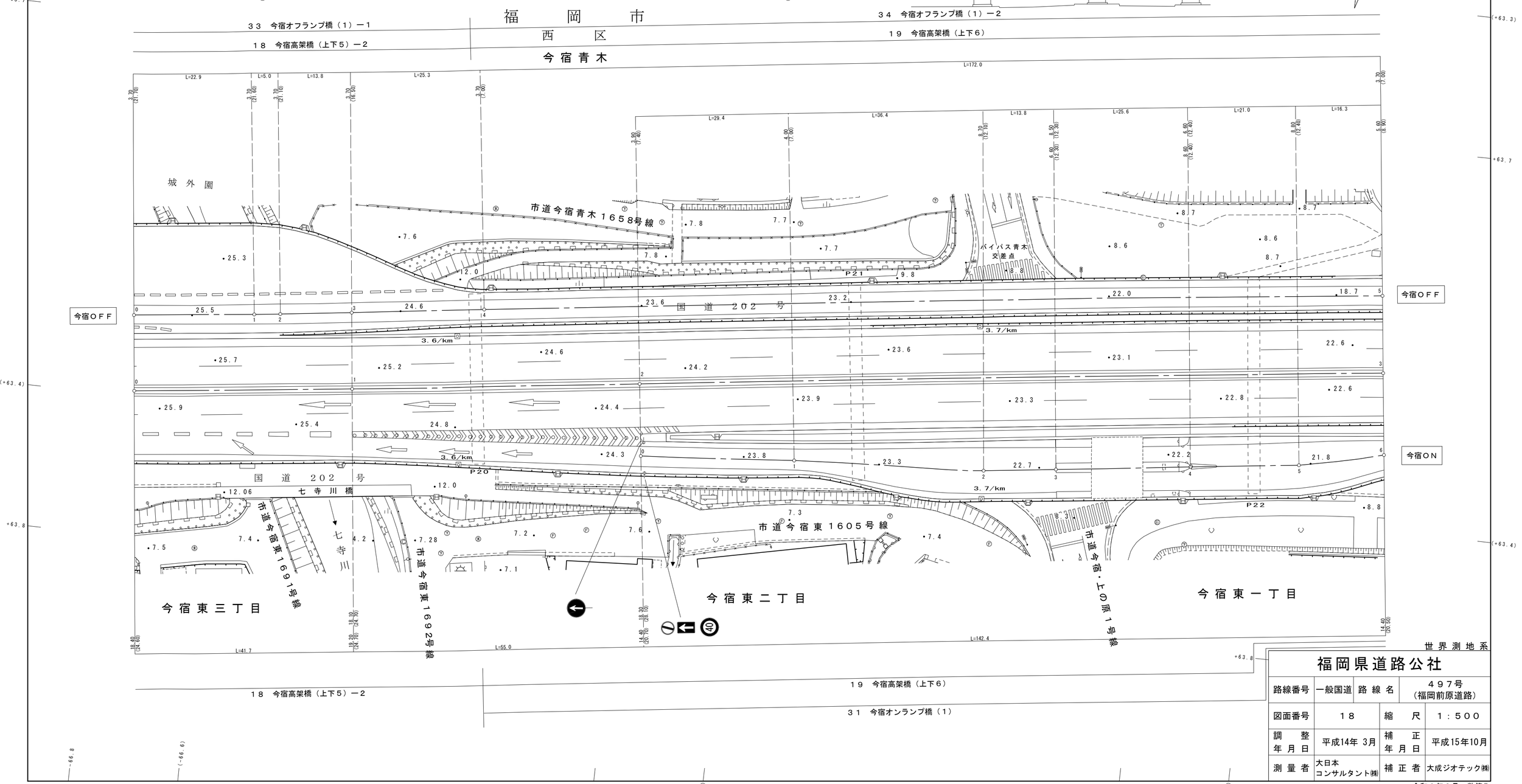

福岡県道路公社			
路線番号	一般国道	路線名	497号（福岡前原道路）
図面番号	18	縮尺	1：500
調整年月日	平成14年 3月	補正年月日	平成15年10月
測量者	大日本コンサルタント㈱	補正者	大成ジオテック㈱

「この測量成果は、国土地理院長の承認及び助言を得て同院所管の測量標及び測量成果を使用して得たものである。（承認番号）平13九公第328号」

令和6年3月　数値化

現旧新道別	整理番号 番号	整理番号 枝番	区間延長	道路敷巾員	路面全巾員	車道巾員	舗装巾員	路肩巾員 右	路肩巾員 左	歩道 右 種別	歩道 右 巾員	歩道 右 延長	歩道 左 種別	歩道 左 巾員	歩道 左 延長	植樹施設 右 種別	植樹施設 右 延長	植樹施設 左 種別	植樹施設 左 延長	道路中心線上長	路面種別	分離帯 巾員	分離帯 延長	植樹設置延長	側溝施設 右 種別	側溝施設 右 延長	側溝施設 左 種別	側溝施設 左 延長	改良 改良未改良別	改良 施行年度	改良 構造規格	舗装 施行年度	舗装 厚さ	防護柵 種別	防護柵 延長	防音壁 種別	防音壁 延長	縦断勾配	設計CBR	バス路線	面積 道路敷	面積 路面（道路部）	面積 車道	備考
現	0			24.6	24.0	18.4	22.8	1.8	2.6													As																						
	1		41.7	24.7	23.5	19.2 18.1	22.3	1.1 2.2	2.0													As	1.2	41.7													41.7			1,027.91	990.38	783.96	
	2		55.0	28.1 20.7	26.9 19.4	18.3 14.4	25.7 18.2	5.4 1.8	2.0													As	1.2	55.0													55.2			1,452.00	1,386.00	1,001.00	
	3		142.4	20.5	19.3	14.4	18.1	1.7	2.0													As	1.2	142.4													98.1			2,933.44	2,755.44	2,050.56	
	計		239.1																																						5,413.35	5,131.82	3,835.52	
今宿入口																																												
	0			7.4	6.0	3.9	6.0	1.1	1.0													As																						
	1		29.4	7.0	5.8	4.0	5.8	0.8	1.0													As															29.4			211.68	173.46	116.13	
	2		36.4	12.1	10.9	8.7	10.9	1.0	1.2													As															36.7			347.62	303.94	231.14	
	3		13.8	12.3	11.3 8.4	8.5 6.6	11.3 6.6	1.2 0.0	1.6 0.0													As															13.8			168.36	153.18	118.68	
	4		25.6	12.4	8.4 11.3	6.6 8.6	6.6 11.3	0.0 1.1	0.0 1.6													As	1.8	25.6													25.6			475.80	215.04	168.96	
	5		21.0	12.4	11.2	8.8	11.2	1.3	1.1													As															21.0			739.90	236.25	182.70	
	6		16.3	8.9	7.7	5.6	7.7	1.3	0.8													As															16.3			173.60	154.04	117.36	
	計		142.5																																						2,116.96	1,235.91	934.97	
今宿出口																																												
	0			21.7	20.5	3.7	20.5	1.8	15.0													As																						
	1		22.9	21.6	20.4	3.7	20.4	1.7	15.0													As															22.8			495.79	468.31	84.73	
	2		5.0	21.1	19.9	3.7	19.9	1.7	14.5													As															5.0			106.75	100.75	18.50	
	3		13.8	16.5	15.3	3.7	15.3	1.4	10.2													As															28.2			259.44	242.88	51.06	
	4		25.3	7.0	5.8	3.7	5.8	0.7	1.4													As															52.1			297.28	266.92	93.61	
	5		172.0	7.0	5.8	3.7	5.8	0.7	1.4													As															344.0			1,204.00	997.60	636.40	
	計		239.0																																						2,363.26	2,076.46	884.30	

福岡県道路公社			
路線番号	一般国道	路 線 名	４９７号 （福岡前原道路）
図面番号	１８	縮　　尺	１：５００
調　　整 年 月 日	平成14年 3月	補　　正 年 月 日	平成15年10月
測 量 者	大日本 コンサルタント㈱	補 正 者	大成ジオテック㈱

令和６年３月　数値化

現旧新道別	整理番号		区間延長	道路敷巾員	路面全巾員	車道巾員	舗装巾員	路肩巾員		歩道										路面種別	分離帯			側溝施設				改良			舗装		防護柵		縦断勾配	設計CBR	バス路線	面積			備考
										右			左			植樹施設								右		左															
	番号	枝番						右	左	種別	巾員	延長	種別	巾員	延長	種別	延長	種別	延長	道路中心線上延長		巾員	延長	植樹施設設置延長	種別	延長	種別	延長	改良未改良別	施行年度	構造規格	施行年度	厚さ	種別	延長				道路敷	路面（道路部）	車道	

別　　表

舗装構成図

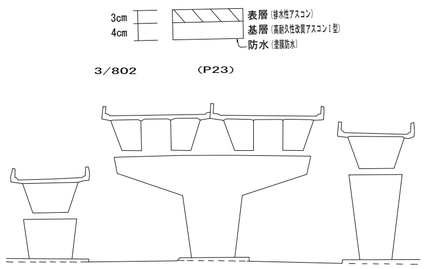

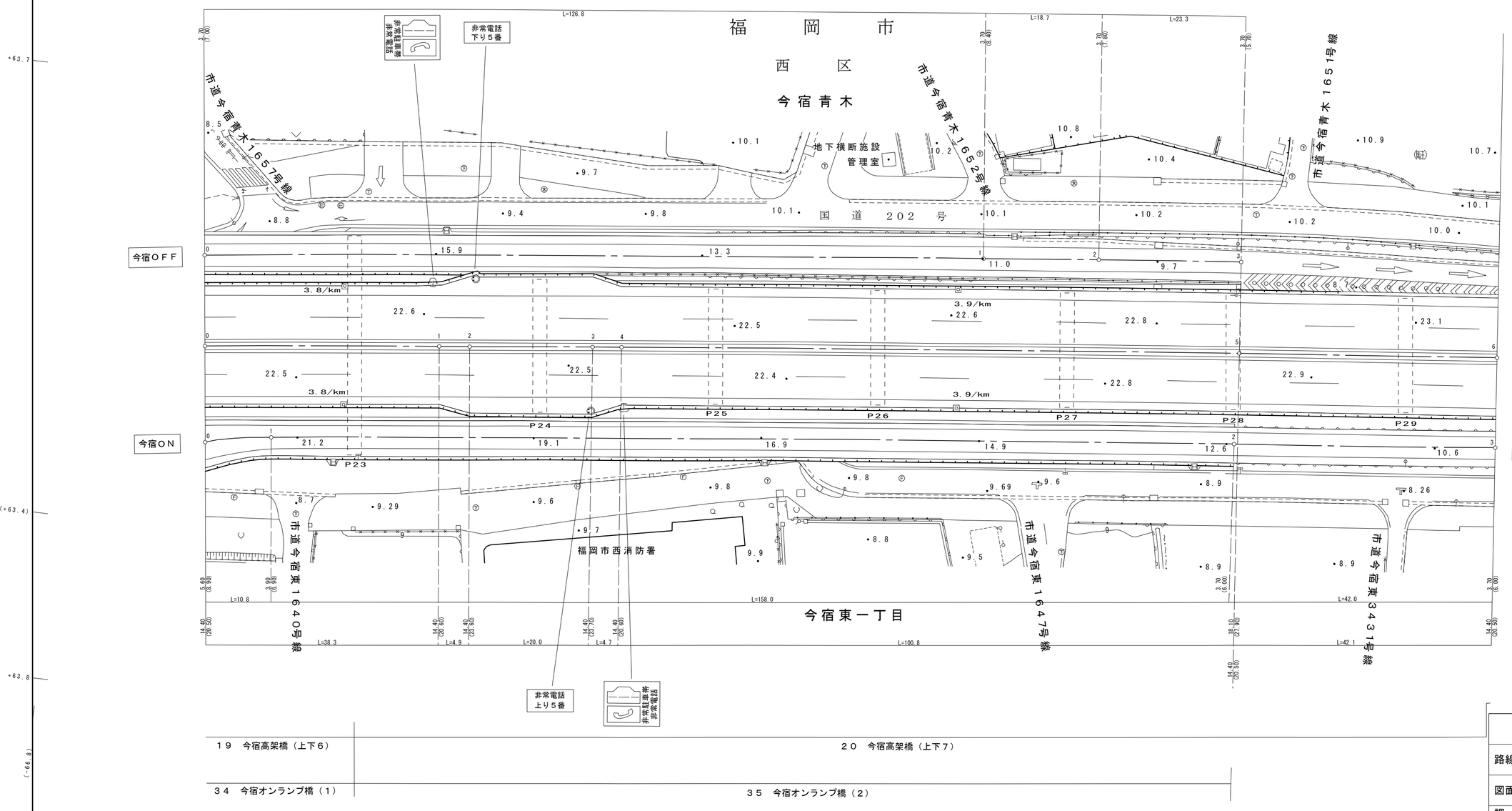

世界測地系

福岡県道路公社			
路線番号	一般国道	路線名	497号（福岡前原道路）
図面番号	19	縮尺	1：500
調整年月日	平成14年 3月	補正年月日	平成15年10月
測量者	大日本コンサルタント㈱	補正者	大成ジオテック㈱

「この測量成果は、国土地理院長の承認及び助言を得て同院所管の測量標及び測量成果を使用して得たものである。（承認番号）平13九公第328号」

令和6年3月　数値化

現旧新道別	整理番号 番号	整理番号 枝番	区間延長	道路敷巾員	路面全巾員	車道巾員	舗装巾員	路肩巾員 右	路肩巾員 左	歩道 右 種別	歩道 右 巾員	歩道 右 延長	歩道 左 種別	歩道 左 巾員	歩道 左 延長	植樹施設 右 種別	植樹施設 右 延長	植樹施設 左 種別	植樹施設 左 延長	道路中心線上延長	路面種別	分離帯 巾員	分離帯 延長	植樹設置延長	側溝施設 右 種別	側溝施設 右 延長	側溝施設 左 種別	側溝施設 左 延長	改良 改良未改良別	改良 施行年度	改良 構造規格	舗装 施行年度	舗装 厚さ	防護柵 種別	防護柵 延長	防音壁 種別	防音壁 延長	縦断勾配	設計CBR	バス路線	面積 道路敷	面積 路面（道路部）	面積 車道	備考
現	0			20.5	19.3	14.4	18.1	1.7	2.0												As	1.2																					
	1		38.3	20.6	19.4	14.4	18.2	1.7	2.1												As	1.2	38.3													76.5				787.07	741.11	551.52	
	2		4.9	23.6	22.4	14.4	21.2	3.2	3.6												As	1.2	4.9													10.2				108.29	102.41	70.56	
	3		20.0	23.7	22.5	14.4	21.3	3.3	3.6												As	1.2	20.0													38.3				473.00	449.00	288.00	
	4		4.7	20.6	19.6	14.4	18.2	1.8	2.0												As	1.2	4.7													9.9				104.11	98.47	67.68	
	5		100.8	20.5	19.3	14.4	18.1	1.7	2.0												As	1.2	100.8													200.8				2,071.44	1,950.48	1,451.52	
	6		42.1	27.9 20.5	27.3 19.3	18.1 14.4	25.6 18.1	1.7 1.7	6.3 2.0												As	1.2	42.1				U2	42.1									58.2				1,018.82	980.93	684.13	
	計		210.8																																					4,562.73	4,322.40	3,113.41	
今宿入口																																												
	0			8.9	7.7	5.6	7.7	1.3	0.8												As																							
	1		10.8	6.9	5.7	3.9	5.7	1.0	0.8												As															11.0				85.32	72.36	51.30	
	2		158.0	6.0	6.0	3.7	6.0	1.4	0.9												As															156.9				1,019.10	924.30	600.40	
	3		42.0	6.0	6.0	3.7	6.0	1.4	0.9												As																				252.00	252.00	155.40	
	計		210.8																																					1,356.42	1,248.66	807.10	
今宿出口																																												
	0			7.0	5.8	3.7	5.8	0.7	1.4												As																							
	1		126.8	8.4	7.2	3.7	7.2	2.0	1.5												As												GF GR	62.5 0.4		126.1				976.36	824.20	469.16	
	2		18.7	7.8	6.6	3.7	6.1	2.0	0.9												As						U2	12.3					GR	37.4						151.47	129.03	69.19	
	3		23.3	5.7	5.7	3.7	5.2	1.3	0.7												As						U2	23.3					GR	23.1						157.28	143.30	86.21	
	計		168.8																																					1,285.11	1,096.53	624.56	

福岡県道路公社			
路線番号	一般国道	路 線 名	４９７号 （福岡前原道路）
図面番号	１９	縮　　尺	１：５００
調　　整 年 月 日	平成14年 3月	補　　正 年 月 日	平成15年10月
測 量 者	大日本 コンサルタント㈱	補 正 者	大成ジオテック㈱

令和６年３月　数値化

現旧新道別	整理番号 番号	整理番号 枝番	区間延長	道路敷巾員	路面全巾員	車道巾員	舗装巾員	路肩巾員 右	路肩巾員 左	歩道 右 種別	歩道 右 巾員	歩道 右 延長	歩道 左 種別	歩道 左 巾員	歩道 左 延長	植樹施設 右 種別	植樹施設 右 延長	植樹施設 左 種別	植樹施設 左 延長	道路中心線上長	路面種別	分離帯 巾員	分離帯 延長	植設樹施設延長	側溝施設 右 種別	側溝施設 右 延長	側溝施設 左 種別	側溝施設 左 延長	改良 改良未改良別	改良 施行年度	改良 構造規格	舗装 施行年度	舗装 厚さ	防護柵 種別	防護柵 延長	防音壁 種別	防音壁 延長	縦断勾配	設計CBR	バス路線	面積 道路敷	面積 路面（道路部）	面積 車道	備考
現	0			20.5	19.3	14.4	18.1	1.7	2.0												As	1.2																					
	1		85.4	20.5	19.3	14.4	18.1	1.7	2.0												As	1.2	85.4													85.4				1,750.70	1,648.22	1,229.76	
	2		4.9	23.8	22.6	14.4	21.4	3.5	3.5												As	1.2	4.9													5.0				108.54	102.66	70.56	
	3		20.1	23.8	22.6	14.4	21.4	3.5	3.5												As	1.2	20.1													20.3				478.38	454.26	289.44	
	4		5.2	20.3	19.1	14.4	17.9	1.7	1.8												As	1.2	5.2													5.2				114.66	108.42	74.88	
	5		114.7	20.3	19.1	14.4	17.9	1.7	1.8												As	1.2	114.7													114.4				2,328.41	2,190.77	1,651.68	
	計		230.3																																						4,780.69	4,504.33	3,316.32	
今宿入口																																												
	0			6.0	6.0	3.7	6.0	1.4	0.9												As																						
	1		72.3	6.0	6.0	3.7	6.0	1.6	0.7												As				U2	11.0							GR	33.4						433.80	433.80	267.51	
	計		72.3																																						433.80	433.80	267.51	

舗装構成図

3cm 表層（排水性アスコン）
4cm 基層（高耐久性改質アスコン１型）
防水（塗膜防水）

4／166

（P35）

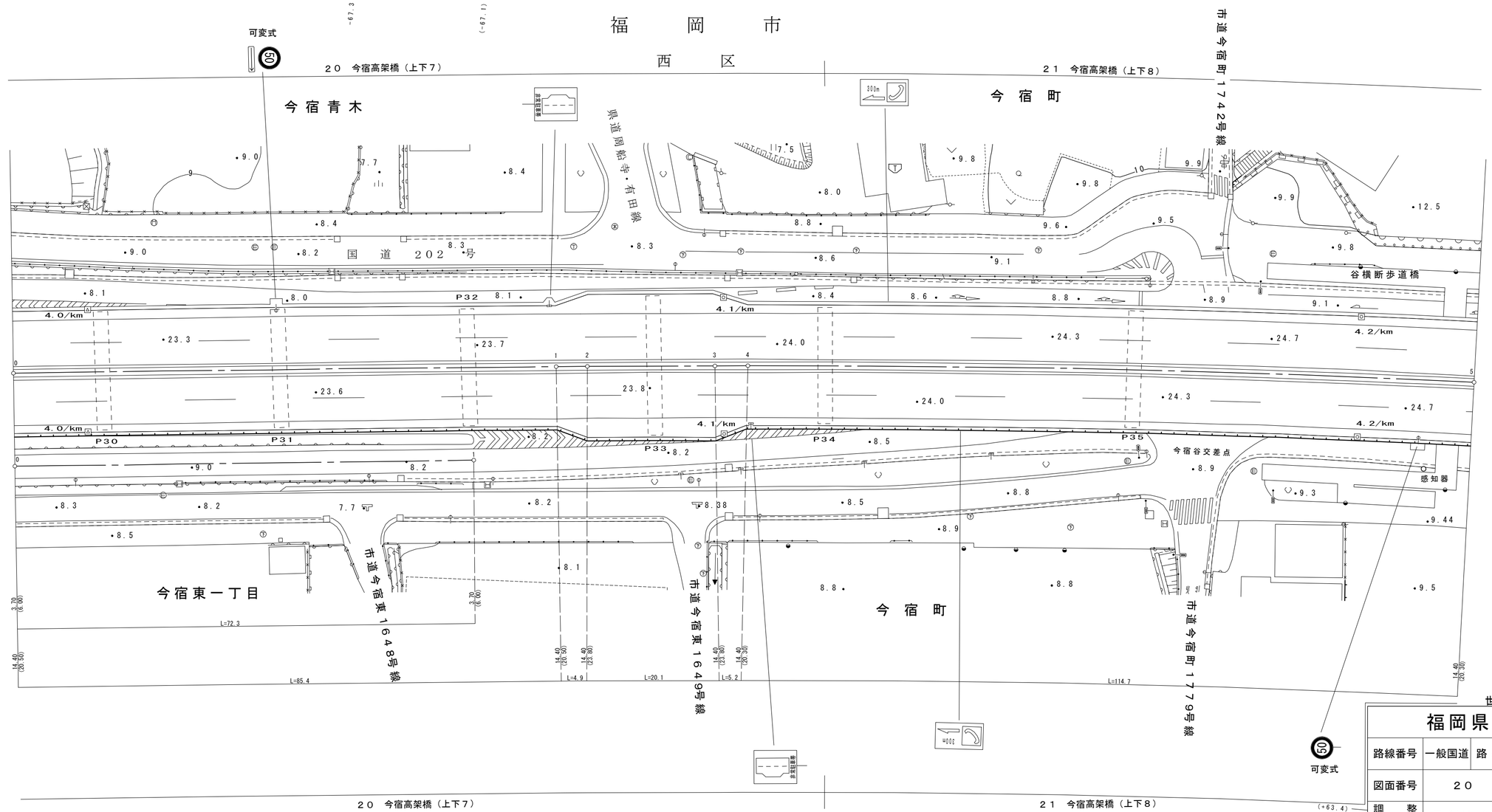

福岡県道路公社			
路線番号	一般国道	路線名	４９７号（福岡前原道路）
図面番号	２０	縮尺	１：５００
調整年月日	平成14年 3月	補正年月日	平成15年10月
測量者	大日本コンサルタント㈱	補正者	大成ジオテック㈱

「この測量成果は、国土地理院長の承認及び助言を得て同院所管の測量標及び測量成果を使用して得たものである。（承認番号）平１３九公第３２８号」

令和６年３月　数値化

現旧新道別	整理番号 番号	整理番号 枝番	区間延長	道路敷巾員	路面全巾員	車道巾員	舗装巾員	路肩巾員 右	路肩巾員 左	歩道 右 種別	歩道 右 巾員	歩道 右 延長	歩道 左 種別	歩道 左 巾員	歩道 左 延長	植樹施設 右 種別	植樹施設 右 延長	植樹施設 左 種別	植樹施設 左 延長	道路中心線上長	路面種別	分離帯 巾員	分離帯 延長	植設樹施設延長	側溝施設 右 種別	側溝施設 右 延長	側溝施設 左 種別	側溝施設 左 延長	改良 改良未改良別	改良 施行年度	改良 構造規格	舗装 施行年度	舗装 厚さ	防護柵 種別	防護柵 延長	防音壁 種別	防音壁 延長	縦断勾配	設計CBR	バス路線	面積 道路敷	面積 路面(道路部)	面積 車道	備考
現	0			20.3	19.1	14.4	17.9	1.7	1.8												As	1.2																					
	1		134.0	20.3	19.1	14.4	17.9	1.7	1.8												As	1.2	134.0													132.1				2,720.20	2,559.40	1,929.60	
	2		5.0	23.4	22.2	14.4	21.0	3.3	3.3												As	1.2	5.0													5.3				109.25	103.25	72.00	
	3		20.0	23.4	22.2	14.4	21.0	3.3	3.3												As	1.2	20.0													19.7				468.00	444.00	288.00	
	4		5.2	20.3	19.1	14.4	17.9	1.7	1.8												As	1.2	5.2													5.5				113.62	107.38	74.88	
	5		54.8	20.3	19.1	14.4	17.9	1.7	1.8												As	1.2	54.8													54.3				1,112.44	1,046.68	789.12	
	計		219.0																																					4,523.51	4,260.71	3,153.60	

舗装構成図

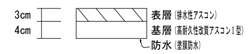

4/335.897 (P37)

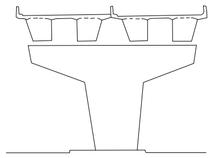

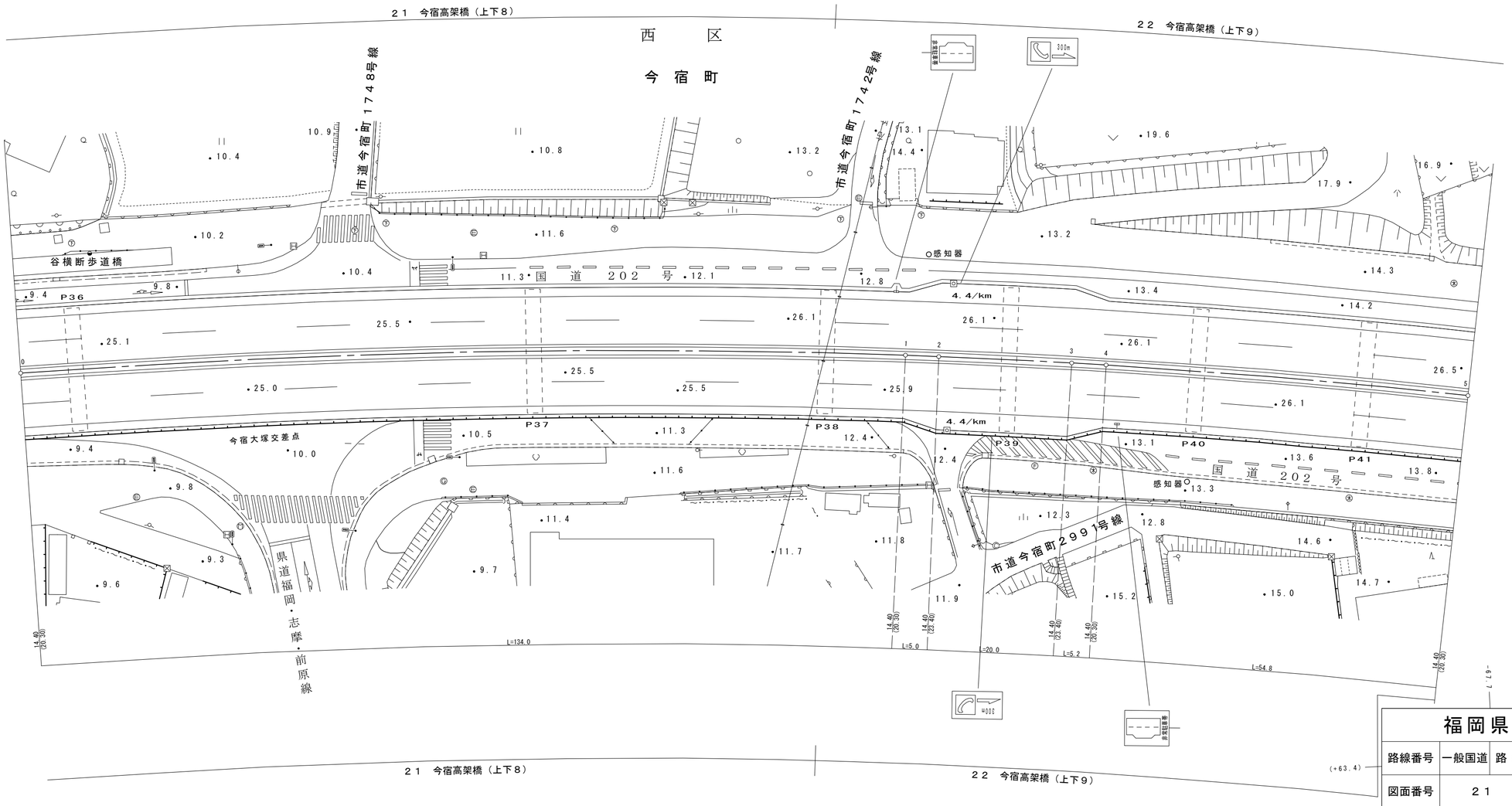

世界測地系

福岡県道路公社			
路線番号	一般国道	路線名	497号（福岡前原道路）
図面番号	21	縮尺	1：500
調整年月日	平成14年 3月	補正年月日	平成15年10月
測量者	大日本コンサルタント㈱	補正者	大成ジオテック㈱

令和6年3月 数値化

「この測量成果は、国土地理院長の承認及び助言を得て同院所管の測量標及び測量成果を使用して得たものである。（承認番号）平１３九公第３２８号」

現旧新道別	整理番号 番号	整理番号 枝番	区間延長	道路敷巾員	路面全巾員	車道巾員	舗装巾員	路肩巾員 右	路肩巾員 左	歩道 右 種別	歩道 右 巾員	歩道 右 延長	歩道 左 種別	歩道 左 巾員	歩道 左 延長	植樹施設 右 種別	植樹施設 右 延長	植樹施設 左 種別	植樹施設 左 延長	道路中心線上長	路面種別	分離帯 巾員	分離帯 延長	植設樹施設延長	側溝施設 右 種別	側溝施設 右 延長	側溝施設 左 種別	側溝施設 左 延長	改良 改良未改良別	改良 施行年度	改良 構造規格	舗装 施行年度	舗装 厚さ	防護柵 種別	防護柵 延長	防音壁 種別	防音壁 延長	縦断勾配	設計CBR	バス路線	面積 道路敷	面積 路面（道路部）	面積 車道	備考
現	0			20.3	19.1	14.4	17.9	1.7	1.8													As	1.2																				
	1		105.4	20.2	19.0	14.4	17.8	1.7	1.7													As	1.2	105.4												147.8				2134.35	2007.87	1517.76	
	2		106.8	20.3	19.1	14.4	17.9	1.8	1.7													As	1.2	106.8												106.8				2304.45	2034.54	1537.92	
	3		4.9	23.4	22.2	14.4	21.0	3.3	3.3													As	1.2	4.9												5.4				107.07	101.19	70.56	
	4		5.5	23.5	22.3	14.4	21.1	3.3	3.4													As	1.2	5.5												5.5				128.98	122.38	79.20	
	計		222.6																																						4,674.85	4,265.98	3,205.44	

舗装構成図

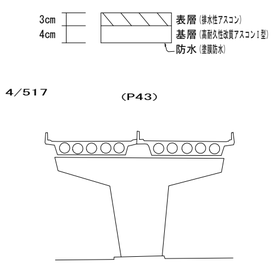

4/517 (P43)

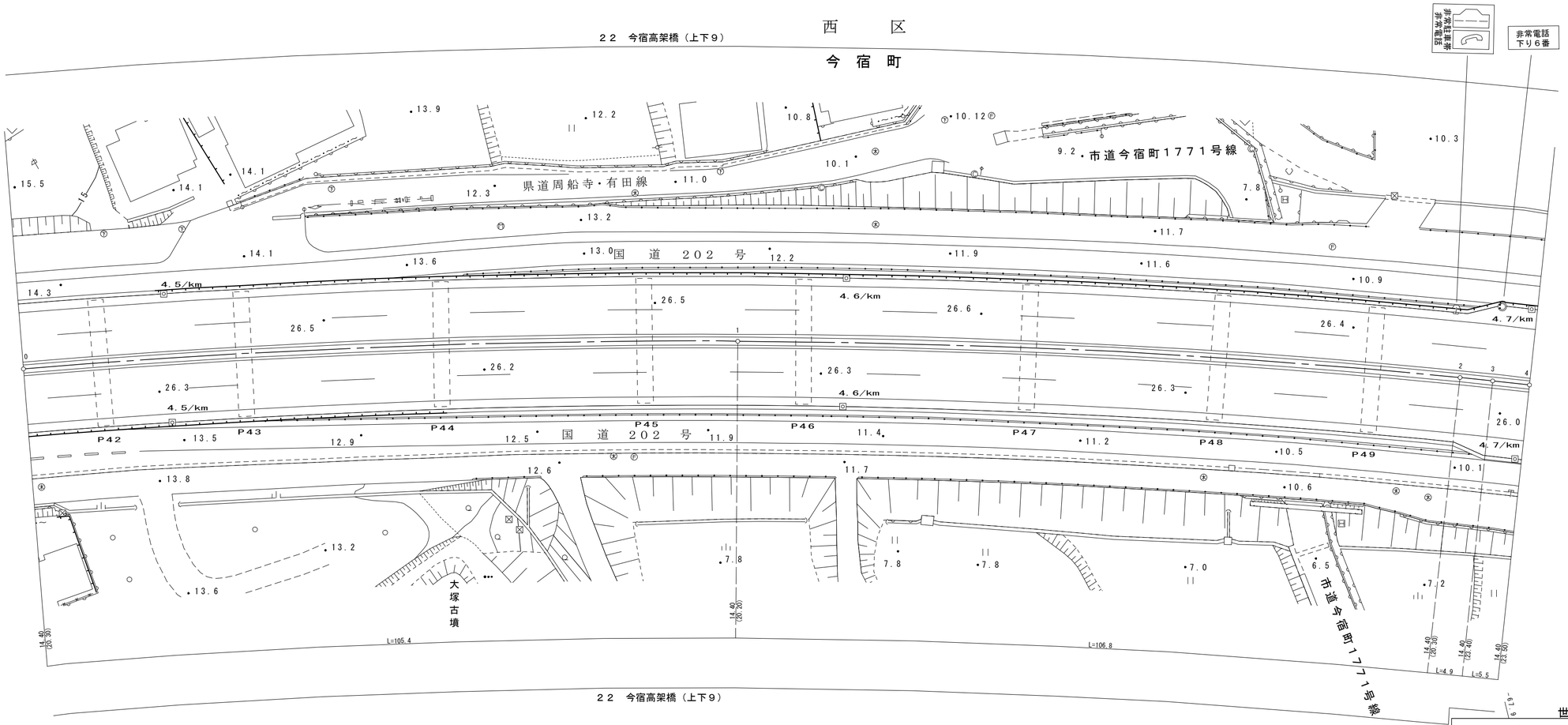

世界測地系

福岡県道路公社			
路線番号	一般国道	路線名	４９７号（福岡前原道路）
図面番号	２２	縮尺	１：５００
調整年月日	平成14年 3月	補正年月日	平成15年10月
測量者	大日本コンサルタント㈱	補正者	大成ジオテック㈱

「この測量成果は、国土地理院長の承認及び助言を得て同院所管の測量標及び測量成果を使用して得たものである。（承認番号）平１３九公第３２８号」

令和６年３月　数値化

現旧新道別	整理番号 番号	整理番号 枝番	区間延長	道路敷巾員	路面全巾員	車道巾員	舗装巾員	路肩巾員 右	路肩巾員 左	歩道 右 種別	歩道 右 巾員	歩道 右 延長	歩道 左 種別	歩道 左 巾員	歩道 左 延長	植樹施設 右 種別	植樹施設 右 延長	植樹施設 左 種別	植樹施設 左 延長	道路中心線上長	路面種別	分離帯 巾員	分離帯 延長	植樹施設延長	側溝施設 右 種別	側溝施設 右 延長	側溝施設 左 種別	側溝施設 左 延長	改良 改良未改良別	改良 施行年度	改良 構造規格	舗装 施行年度	舗装 厚さ	防護柵 種別	防護柵 延長	防音壁 種別	防音壁 延長	縦断勾配	設計CBR	バス路線	面積 道路敷	面積 路面（道路部）	面積 車道	備考
現	0			23.5	22.3	14.4	21.1	3.3	3.4												As																						
	1		14.4	23.6	22.4	14.4	21.2	3.3	3.5												As	1.2	14.4													14.5				339.12	321.84	207.36	
	2		5.1	20.2	19.0	14.4	17.8	1.7	1.7												As	1.2	5.1													5.3				111.69	105.57	73.44	
	3		113.3	20.5	19.3	14.4	18.1	1.7	2.0												As	1.2	113.3													113.3				2,305.66	2,169.70	1,631.52	
	4		103.7	20.8	19.6	14.4	18.4	1.8	2.2												As	1.2	103.7													203.1				2,141.41	2,016.97	1,493.28	
	計		236.5																																						4,897.88	4,614.08	3,405.60	

舗装構成図

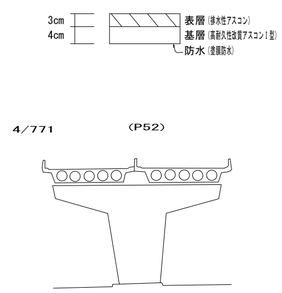



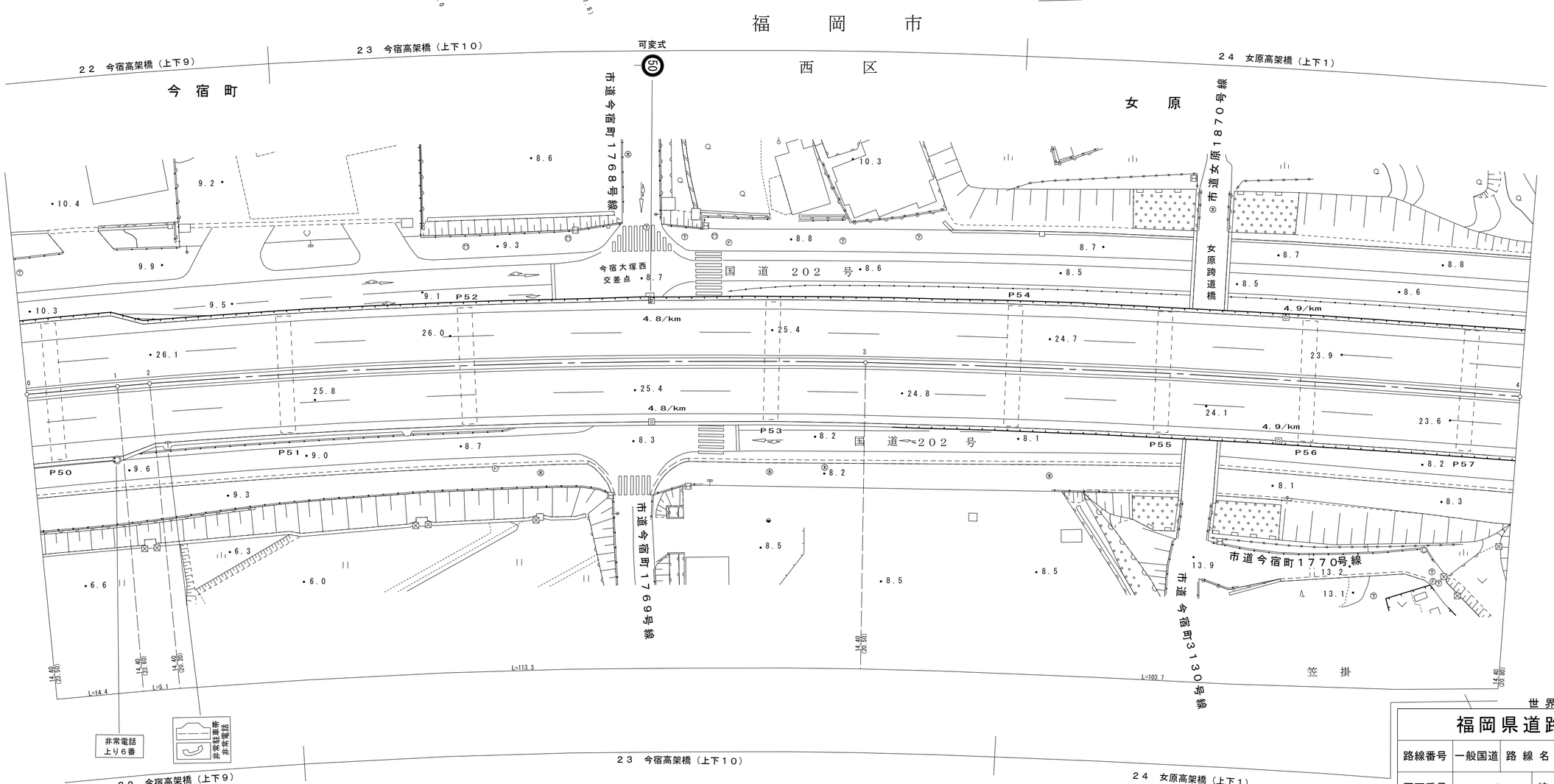

世界測地系

福岡県道路公社			
路線番号	一般国道	路線名	497号（福岡前原道路）
図面番号	23	縮尺	1：500
調整年月日	平成14年 3月	補正年月日	平成15年10月
測量者	大日本コンサルタント㈱	補正者	大成ジオテック㈱

「この測量成果は、国土地理院長の承認及び助言を得て同院所管の測量標及び測量成果を使用して得たものである。（承認番号）平１３九公第３２８号」

令和６年３月　数値化

現旧新道別	整理番号 番号	整理番号 枝番	区間延長	道路敷巾員	路面全巾員	車道巾員	舗装巾員	路肩巾員 右	路肩巾員 左	歩道 右 種別	歩道 右 巾員	歩道 右 延長	歩道 左 種別	歩道 左 巾員	歩道 左 延長	植樹施設 右 種別	植樹施設 右 延長	植樹施設 左 種別	植樹施設 左 延長	道路中心線上長	路面種別	分離帯 巾員	分離帯 延長	植設樹施設延長	側溝施設 右 種別	側溝施設 右 延長	側溝施設 左 種別	側溝施設 左 延長	改良 改良未改良別	改良 施行年度	改良 構造規格	舗装 施行年度	舗装 厚さ	防護柵 種別	防護柵 延長	防音壁 種別	防音壁 延長	縦断勾配	設計CBR	バス路線	面積 道路敷	面積 路面（道路部）	面積 車道	備考
現	0			20.8	19.6	14.4	18.4	1.8	2.2												As																						
	1		33.9	20.8	19.6	14.4	18.4	1.8	2.2												As	1.2	33.9													67.9				705.12	664.44	488.16	
	2		5.0	23.9	22.7	14.4	21.5	3.4	3.7												As	1.2	5.0													10.5				111.75	105.75	72.00	
	3		20.0	23.9	22.7	14.4	21.5	3.4	3.7												As	1.2	20.0													40.1				478.00	454.00	288.00	
	4		5.0	20.8	19.6	14.4	18.4	1.8	2.2												As	1.2	5.0													10.4				111.75	105.75	72.00	
	5		80.0	20.8	19.6	14.4	18.4	1.8	2.2												As	1.2	80.0													160.2				1,664.00	1,568.00	1,152.00	
	6		77.2	21.3	20.1	14.4	18.9	2.0	2.5												As	1.2	77.2													103.1				1,625.06	1,532.42	1,111.68	
	計		221.1																																					4,695.68	4,430.36	3,183.84	

舗装構成図

3cm 表層（排水性アスコン）
4cm 基層（高耐久性改質アスコン（I型））
防水（塗膜防水）

5/142.25 (P63)

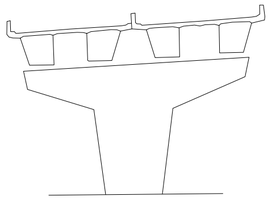

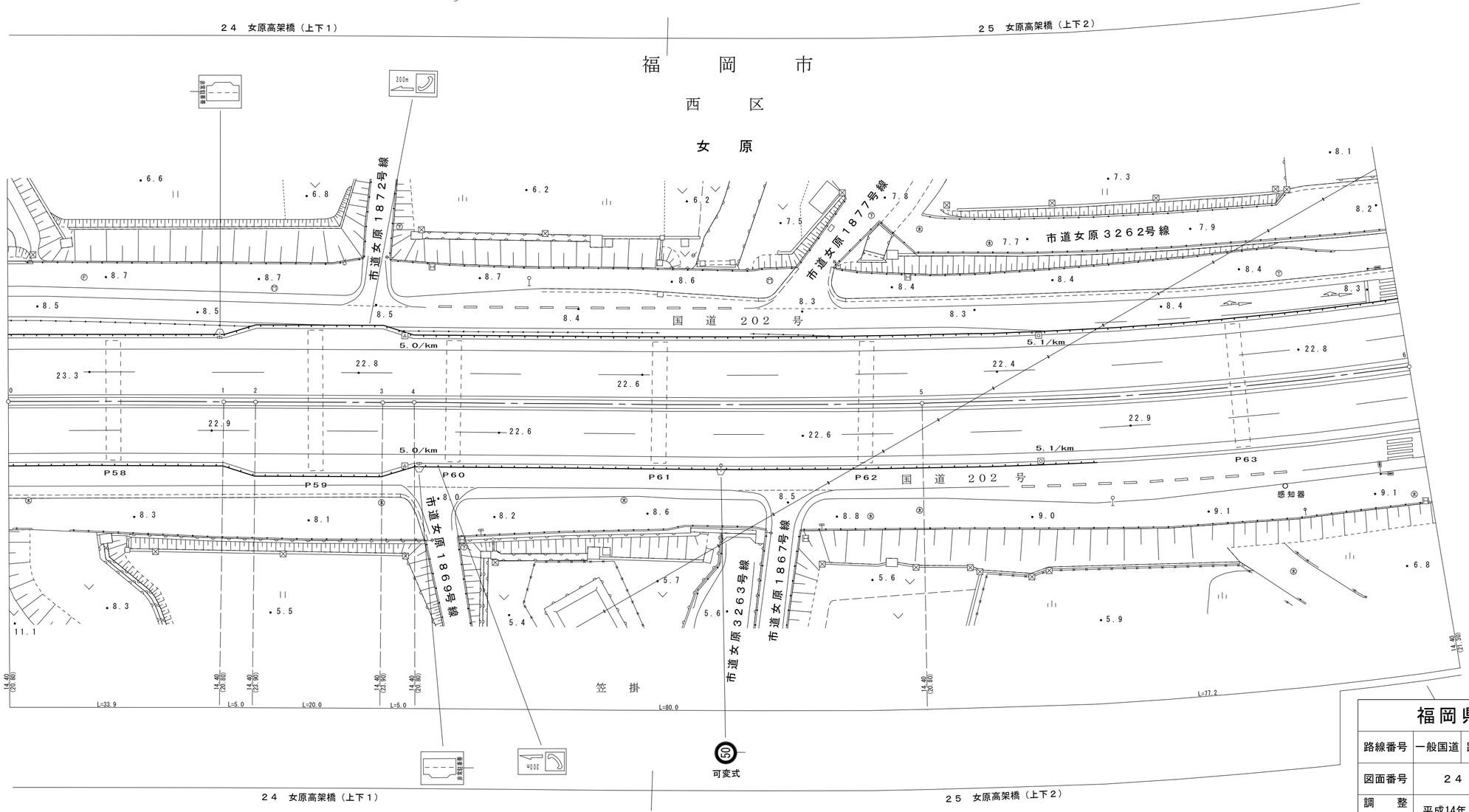

世界測地系

福岡県道路公社			
路線番号	一般国道	路線名	497号（福岡前原道路）
図面番号	24	縮尺	1：500
調整年月日	平成14年 3月	補正年月日	平成15年10月
測量者	大日本コンサルタント㈱	補正者	大成ジオテック㈱

「この測量成果は、国土地理院長の承認及び助言を得て同院所管の測量標及び測量成果を使用して得たものである。（承認番号）平１３九公第３２８号」

令和６年３月 数値化

現旧新道別	整理番号 番号	整理番号 枝番	区間延長	道路敷巾員	路面全巾員	車道巾員	舗装巾員	路肩巾員 右	路肩巾員 左	歩道 右 種別	歩道 右 巾員	歩道 右 延長	歩道 左 種別	歩道 左 巾員	歩道 左 延長	植樹施設 右 種別	植樹施設 右 延長	植樹施設 左 種別	植樹施設 左 延長	道路中心線上長	路面種別	分離帯 巾員	分離帯 延長	植設樹施設延長	側溝施設 右 種別	側溝施設 右 延長	側溝施設 左 種別	側溝施設 左 延長	改良 改良未改良別	改良 施行年度	改良 構造規格	舗装 施行年度	舗装 厚さ	防護柵 種別	防護柵 延長	防音壁 種別	防音壁 延長	縦断勾配	設計CBR	バス路線	面積 道路敷	面積 路面（道路部）	面積 車道	備考
現	0			21.3	20.1	14.4	18.9	2.0	2.5												As																						
	1		76.6	21.4	20.2	14.4	19.0	2.1	2.5												As	1.2	76.6													75.0				1,635.41	1,543.49	1,103.04	
	2		71.3	21.1	19.9	14.4	18.7	1.9	2.4												As	1.2	71.3													66.0				1,515.13	1,429.57	1,026.72	
	3		4.9	24.1	22.9	14.4	21.7	3.4	3.9												As	1.2	4.9													5.2				110.74	104.86	70.56	
	4		20.2	24.0	22.8	14.4	21.6	3.4	3.8												As	1.2	20.2													20.2				485.81	461.57	290.88	
	5		4.9	20.8	19.6	14.4	18.4	1.9	2.1												As	1.2	4.9													5.2				109.76	103.88	70.56	
	6		56.3	21.1	19.9	14.4	18.7	2.0	2.3												As	1.2	56.3													58.0				1,179.49	1,111.93	810.72	
	計		234.2																																					5,036.34	4,755.30	3,372.48	

舗装構成図

3cm 表層（排水性アスコン）
4cm 基層（高耐久性改質アスコン（I型））
防水（塗膜防水）

5/316.49 （P67）

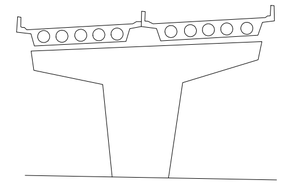

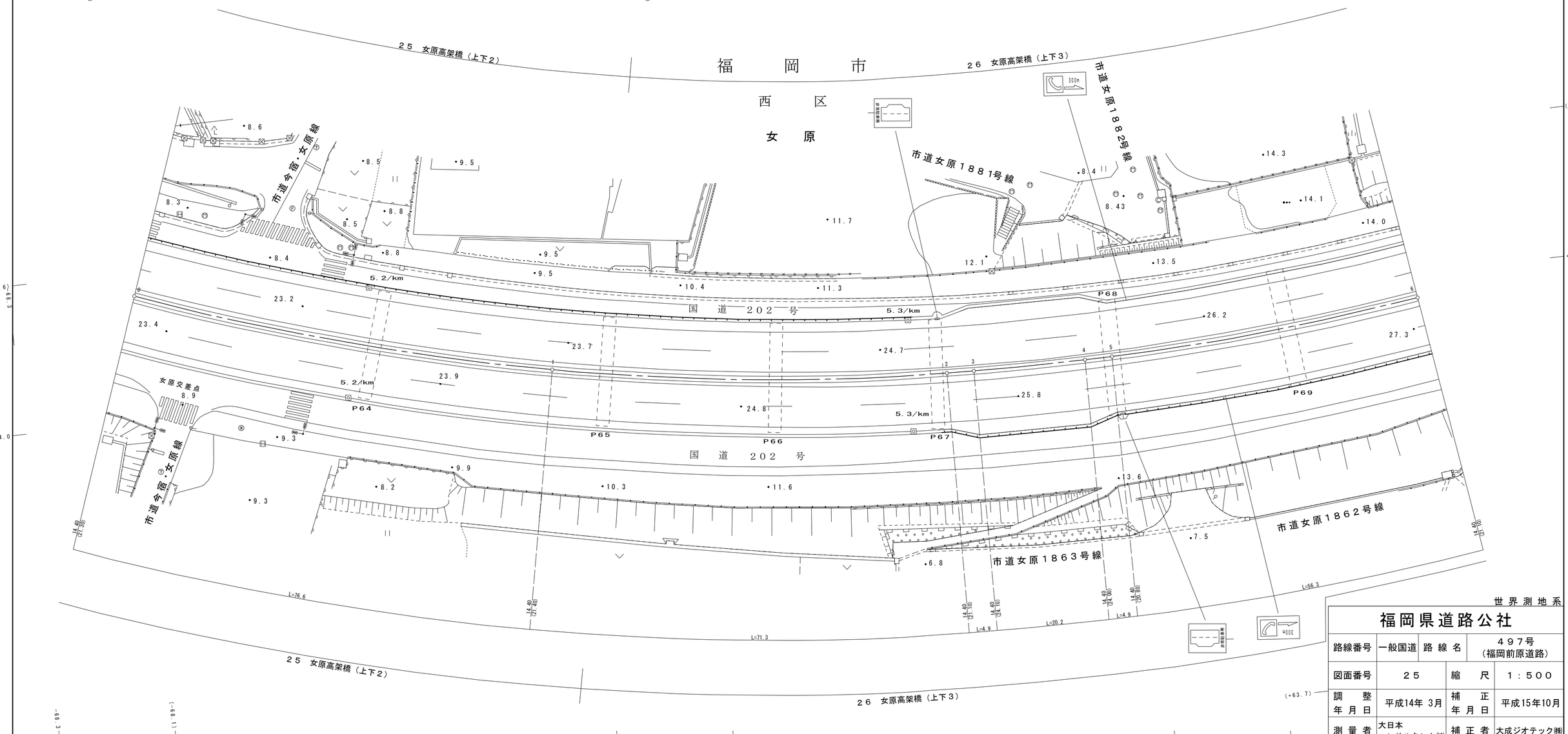

世界測地系

福岡県道路公社			
路線番号	一般国道	路線名	497号（福岡前原道路）
図面番号	25	縮尺	1：500
調整年月日	平成14年 3月	補正年月日	平成15年10月
測量者	大日本コンサルタント㈱	補正者	大成ジオテック㈱

「この測量成果は、国土地理院長の承認及び助言を得て同院所管の測量標及び測量成果を使用して得たものである。（承認番号）平１３九公第３２８号」

令和６年３月 数値化

現旧新道別	整理番号 番号	整理番号 枝番	区間延長	道路敷巾員	路面全巾員	車道巾員	舗装巾員	路肩巾員 右	路肩巾員 左	歩道 右 種別	歩道 右 巾員	歩道 右 延長	歩道 左 種別	歩道 左 巾員	歩道 左 延長	植樹施設 右 種別	植樹施設 右 延長	植樹施設 左 種別	植樹施設 左 延長	道路中心線上長	路面種別	分離帯 巾員	分離帯 延長	植設樹施設延長	側溝施設 右 種別	側溝施設 右 延長	側溝施設 左 種別	側溝施設 左 延長	改良 改良未改良別	改良 施行年度	改良 構造規格	舗装 施行年度	舗装 厚さ	防護柵 種別	防護柵 延長	防音壁 種別	防音壁 延長	縦断勾配	設計CBR	バス路線	面積 道路敷	面積 路面（道路部）	面積 車道	備考
現	0			21.1	19.9	14.4	18.7	2.0	2.3												As																						
	1		112.0	20.9	19.7	14.4	18.5	1.9	2.2												As	1.2	112.0													73.0			2,352.00	2,217.60	1,612.80	
	2		104.7	20.4	19.2	14.4	18.0	1.7	1.9												As	1.2	104.7													156.2			2,162.06	2,036.42	1,507.68	
	計		216.7																																					4,514.06	4,254.02	3,120.48	

舗装構成図

3cm 表層（排水性アスコン）
4cm 基層（高耐久性改質アスコン１型）
防水（塗膜防水）

5/450 (P2)

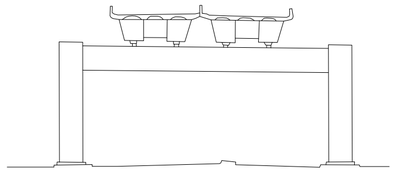

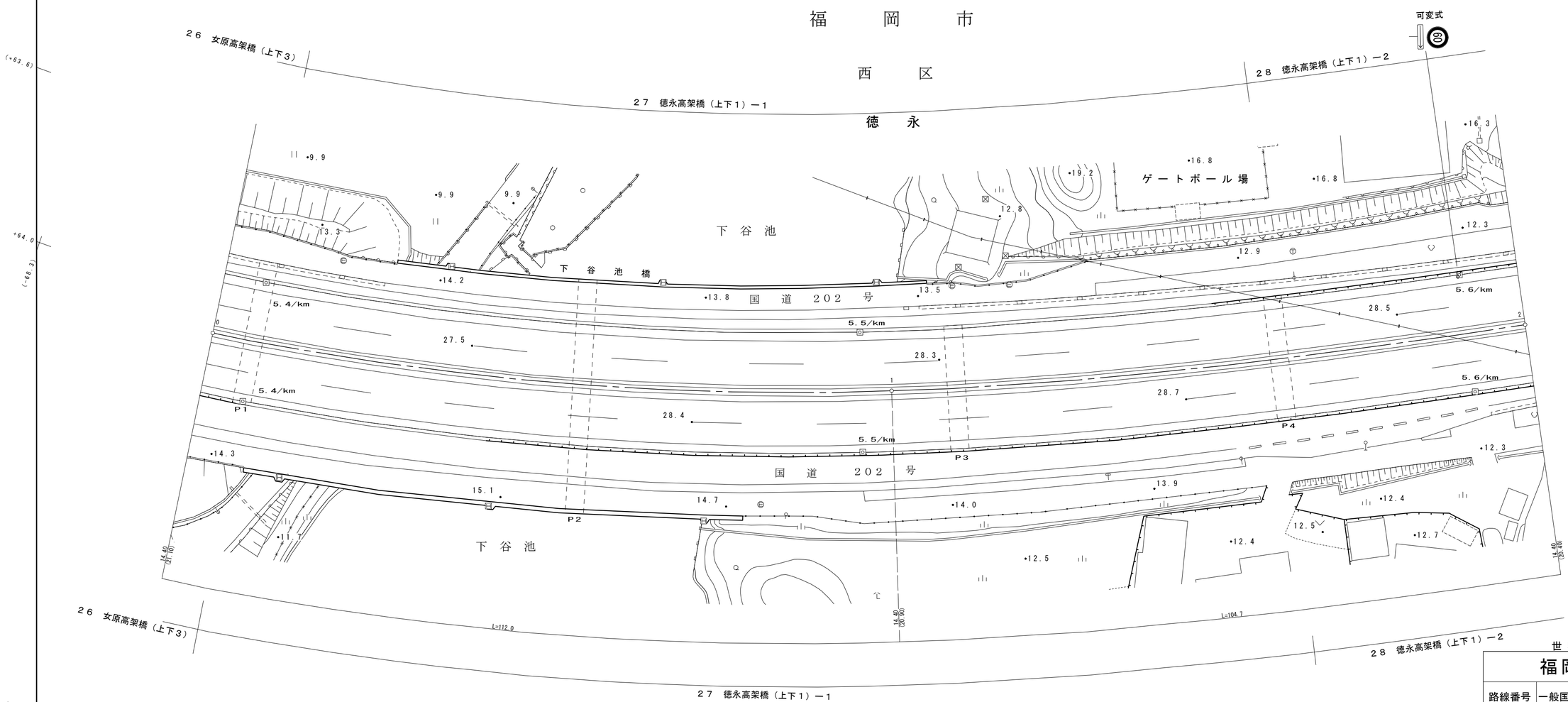

世界測地系

福岡県道路公社			
路線番号	一般国道	路線名	497号（福岡前原道路）
図面番号	26	縮尺	1：500
調整年月日	平成14年 3月	補正年月日	平成15年10月
測量者	大日本コンサルタント㈱	補正者	大成ジオテック㈱

「この測量成果は、国土地理院長の承認及び助言を得て同院所管の測量標及び測量成果を使用して得たものである。（承認番号）平１３九公第３２８号」

令和６年３月　数値化

現旧新道別	整理番号 番号	整理番号 枝番	区間延長	道路敷巾員	路面全巾員	車道巾員	舗装巾員	路肩巾員 右	路肩巾員 左	歩道 右 種別	歩道 右 巾員	歩道 右 延長	歩道 左 種別	歩道 左 巾員	歩道 左 延長	植樹施設 右 種別	植樹施設 右 延長	植樹施設 左 種別	植樹施設 左 延長	道路中心線上長	路面種別	分離帯 巾員	分離帯 延長	植設樹置施設延長	側溝施設 右 種別	側溝施設 右 延長	側溝施設 左 種別	側溝施設 左 延長	改良 改良未改良別	改良 施行年度	改良 構造規格	舗装 施行年度	舗装 厚さ	防護柵 種別	防護柵 延長	防音壁 種別	防音壁 延長	縦断勾配	設計CBR	バス路線	面積 道路敷	面積 路面（道路部）	面積 車道	備考
現	0			20.4	19.2	14.4	18.0	1.7	1.9												As	1.2																					
	1		29.0	20.4	19.2	14.4	18.0	1.7	1.9												As	1.2	29.0													58.1				591.60	556.80	417.60	
	2		4.8	23.6	22.4	14.4	21.2	3.4	3.4												As	1.2	4.8													10.2				105.60	99.84	69.12	
	3		20.1	23.6	22.4	14.4	21.2	3.4	3.4												As	1.2	20.1													40.8				474.36	450.24	289.44	
	4		5.1	20.4	19.2	14.4	18.0	1.8	1.8												As	1.2	5.1													10.7				112.20	106.08	73.44	
	5		75.0	20.4	19.2	14.4	18.0	1.8	1.8												As	1.2	75.0													126.4				1,530.00	1,440.00	1,080.00	
	6		81.2	20.4	19.2	14.4	18.0	1.9	1.7												As	1.2	81.2													81.4				1,656.48	1,559.04	1,169.28	
	計		215.2																																					4,470.24	4,212.00	3,098.88	

舗装構成図

3cm 表層（排水性アスコン）
4cm 基層（高耐久性改質アスコン1型）
防水（塗膜防水）

5/687 (P6)

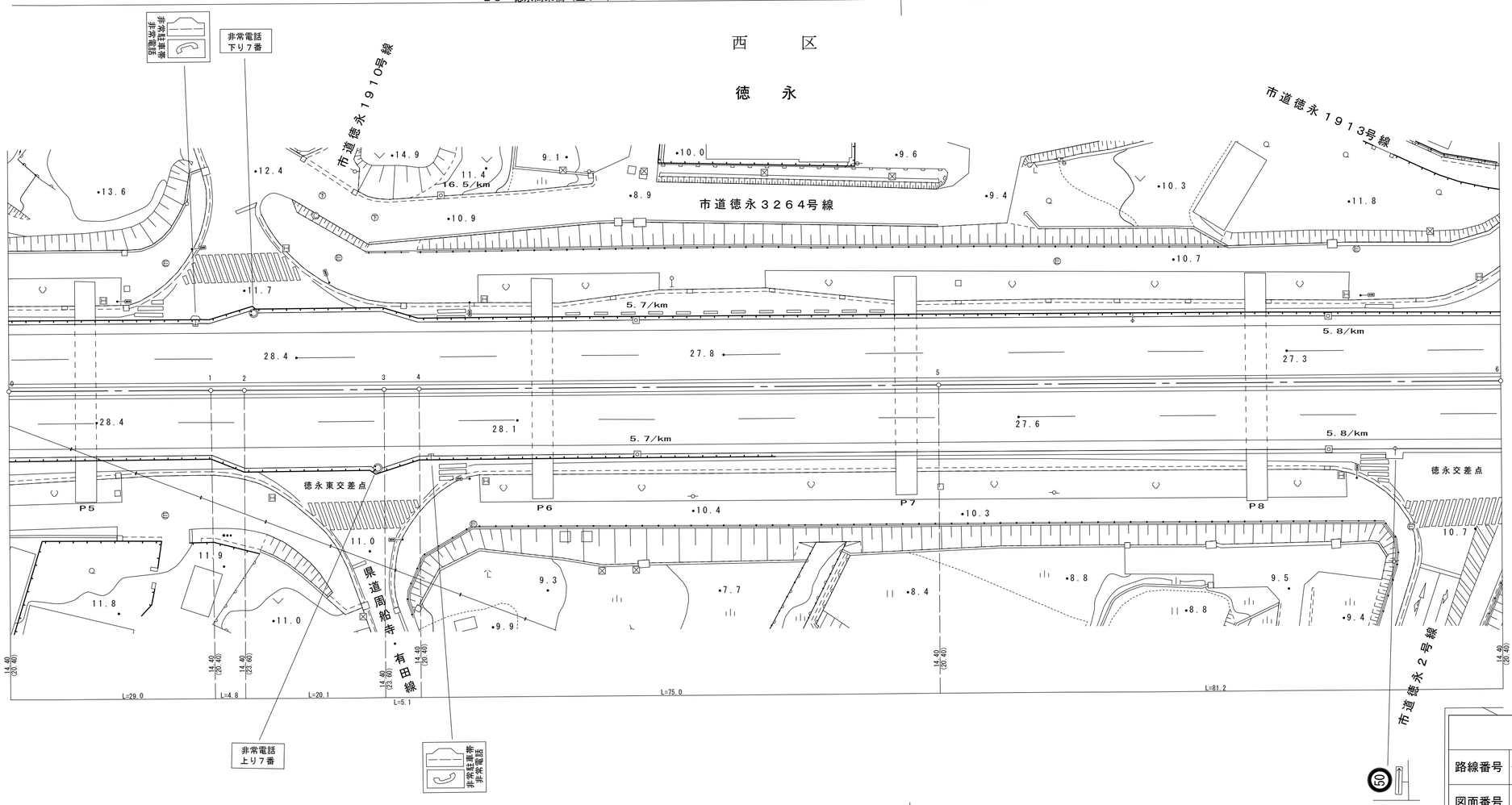

世界測地系

福岡県道路公社			
路線番号	一般国道	路線名	４９７号（福岡前原道路）
図面番号	２７	縮尺	１：５００
調整年月日	平成14年 3月	補正年月日	平成15年10月
測量者	大日本コンサルタント㈱	補正者	大成ジオテック㈱

令和６年３月　数値化

「この測量成果は、国土地理院長の承認及び助言を得て同院所管の測量標及び測量成果を使用して得たものである。（承認番号）平１３九公第３２８号」

現旧新道別	整理番号 番号	整理番号 枝番	区間延長	道路敷巾員	路面全巾員	車道巾員	舗装巾員	路肩巾員 右	路肩巾員 左	歩道 右 種別	歩道 右 巾員	歩道 右 延長	歩道 左 種別	歩道 左 巾員	歩道 左 延長	植樹施設 右 種別	植樹施設 右 延長	植樹施設 左 種別	植樹施設 左 延長	道路中心線上延長	路面種別	分離帯 巾員	分離帯 延長	植樹施設延長	側溝施設 右 種別	側溝施設 右 延長	側溝施設 左 種別	側溝施設 左 延長	改良 改良未改良別	改良 施行年度	改良 構造規格	舗装 施行年度	舗装 厚さ	防護柵 種別	防護柵 延長	防音壁 種別	防音壁 延長	縦断勾配	設計CBR	バス路線	面積 道路敷	面積 路面（道路部）	面積 車道	備考
現	0			20.4	19.2	14.4	18.0	1.9	1.7												As	1.2																					
	1		69.0	20.2	19.0	11.5	17.8	3.0	3.3												As	1.2	69.0																	1,400.70	1,317.90	893.55	
	2		37.0	20.4	19.2	10.8	19.0	3.4	3.8												As	1.2	37.0																	751.10	706.70	412.55	
	3		5.0	23.3	22.1	10.8	21.9	4.9	5.2												As	1.2	5.0																	109.25	103.25	54.00	
	4		20.3	23.3	22.1	10.8	21.9	4.9	5.2												As	1.2	20.3																	472.99	448.63	219.24	
	5		5.0	20.4	19.2	10.8	19.0	3.4	3.8												As	1.2	5.0																	109.25	103.25	54.00	
	6		94.6	20.5	19.3	10.8	18.5	3.7	3.6												As	1.2	94.6										GR	54.8						1,934.57	1,821.05	1,021.68	
	計		230.9																																					4,777.86	4,500.78	2,655.02	

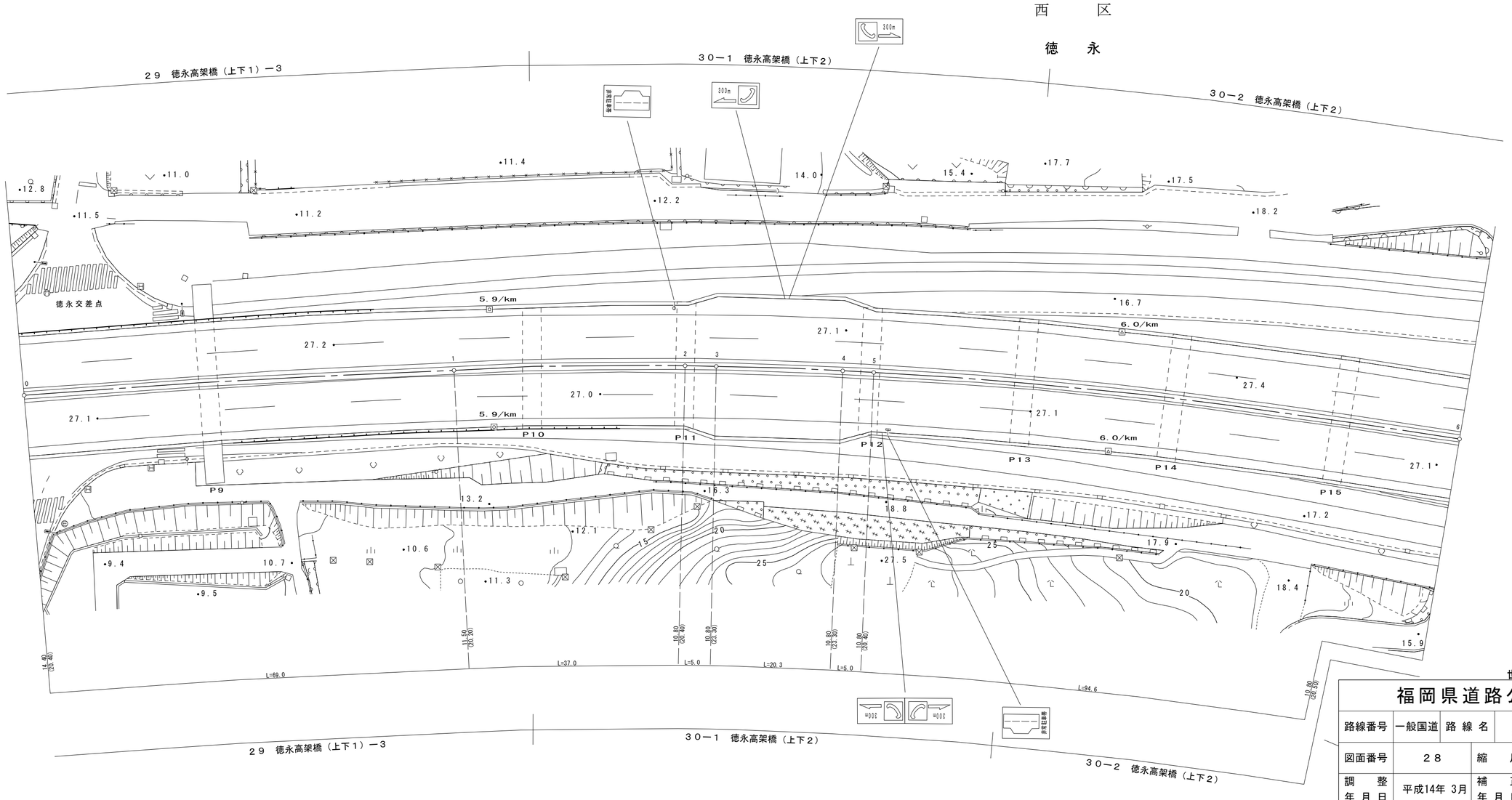

世界測地系

福岡県道路公社			
路線番号	一般国道	路線名	４９７号（福岡前原道路）
図面番号	２８	縮尺	１：５００
調整年月日	平成14年 3月	補正年月日	平成15年10月
測量者	大日本コンサルタント㈱	補正者	大成ジオテック㈱

令和６年３月　数値化

現旧新道別	整理番号 番号	整理番号 枝番	区間延長	道路敷巾員	路面全巾員	車道巾員	舗装巾員	路肩巾員 右	路肩巾員 左	歩道 右 種別	歩道 右 巾員	歩道 右 延長	歩道 左 種別	歩道 左 巾員	歩道 左 延長	植樹施設 右 種別	植樹施設 右 延長	植樹施設 左 種別	植樹施設 左 延長	道路中心線上長	路面種別	分離帯 巾員	分離帯 延長	植設樹施設延長	側溝施設 右 種別	側溝施設 右 延長	側溝施設 左 種別	側溝施設 左 延長	改良 改良未改良別	改良 施行年度	改良 構造規格	舗装 施行年度	舗装 厚さ	防護柵 種別	防護柵 延長	防音壁 種別	防音壁 延長	縦断勾配	設計CBR	バス路線	面積 道路敷	面積 路面（道路部）	面積 車道	備考
現	0			20.5	19.3	14.0	18.1	2.1	2.0												A	1.2																					
	1		84.0	27.1	19.8	14.0	18.5	2.25	2.25												A	1.3	84.0															12		1,999.20	1,642.20	1,176.00	
	2		60.0	28.3	20.1	14.0	18.5	2.25	2.25												A	1.6	60.0										GR	45.4				12		1,662.00	1,197.00	840.00	
	3		20.0	31.1	23.2	14.0	21.5	3.75	3.75												A	1.7	20.0										GR	39.8				12		594.00	433.00	280.00	
	4		20.0	32.6	23.4	14.0	21.5	3.75	3.75												A	1.9	20.0										GR	39.9				12		637.00	466.00	280.00	
	5		20.0	32.8	20.6	14.0	18.5	2.25	2.25												A	2.1	20.0										GR	40.2				12		654.00	440.00	280.00	
	6		22.9	32.1	20.7	14.0	18.5	2.25	2.25												A	2.2	22.9										GR	45.5				12		743.11	472.89	320.60	
	計		226.9																				226.9																		6,289.31	4,651.09	3,176.60	
周船寺入口																																												
	0			7.1	6.0	3.5	6.0	1.0	1.5												A																	12					
	1		10.6	8.6	6.0	3.5	6.0	1.0	1.5												A																	12		83.21	63.60	37.10	
	計		10.6																																						83.21	63.60	37.10	
周船寺出口																																												
	0			7.3	6.0	3.5	6.0	1.5	1.0												A																	12					
	1		8.0	7.4	6.0	3.5	6.0	1.5	1.0												A																	12		58.80	48.00	28.00	
	計		8.0																																						58.80	48.00	28.00	

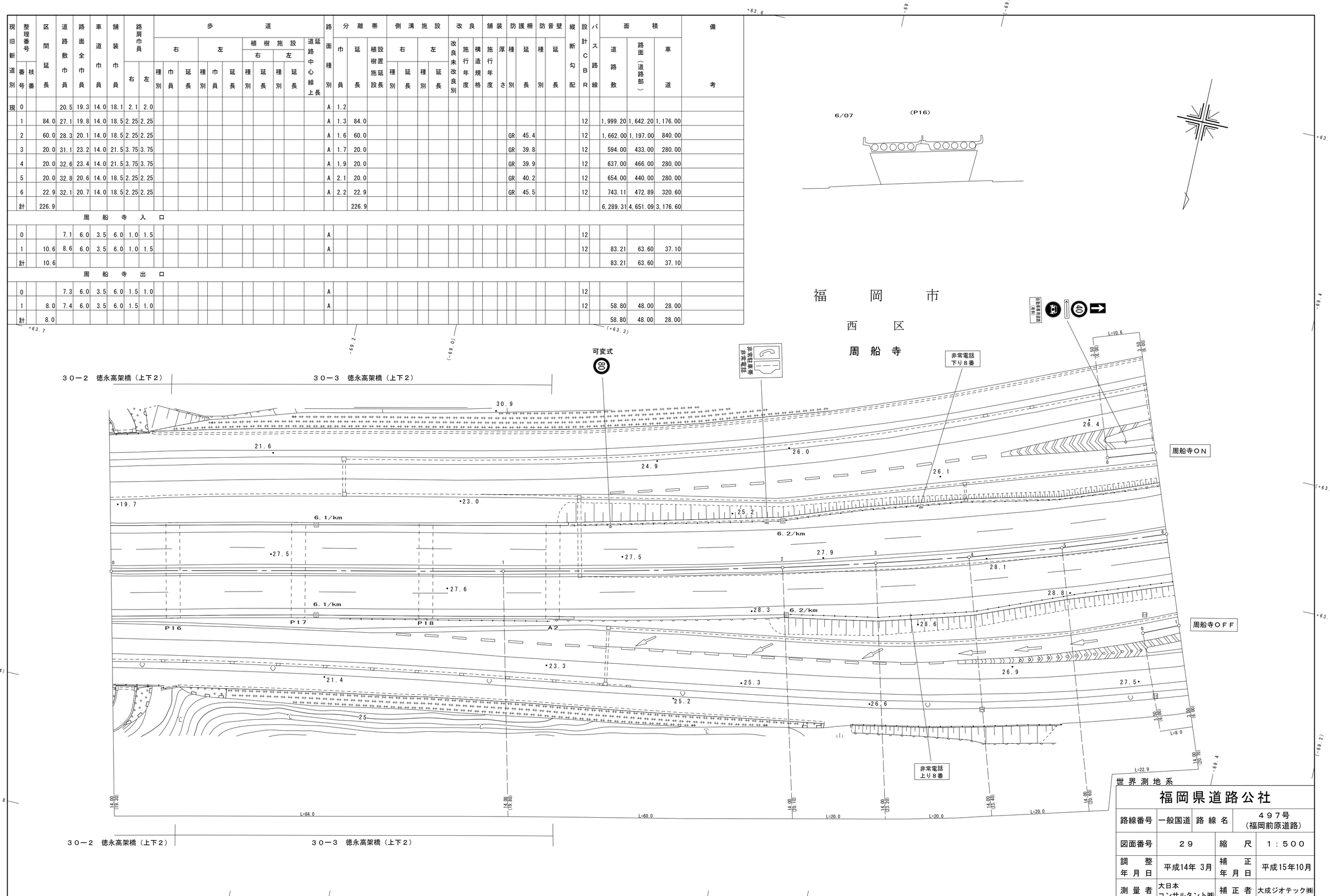

福岡県道路公社			
路線番号	一般国道	路線名	497号（福岡前原道路）
図面番号	29	縮尺	1：500
調整年月日	平成14年 3月	補正年月日	平成15年10月
測量者	大日本コンサルタント㈱	補正者	大成ジオテック㈱

「この成果は、計画平面図作成したものである。」

令和6年3月　数値化

現旧新道別	整理番号 番号	整理番号 枝番	区間延長	道路敷巾員	路面全巾員	車道巾員	舗装巾員	路肩巾員 右	路肩巾員 左	歩道 右 種別	歩道 右 巾員	歩道 右 延長	歩道 左 種別	歩道 左 巾員	歩道 左 延長	植樹施設 右 種別	植樹施設 右 延長	植樹施設 左 種別	植樹施設 左 延長	道路中心線上延長	路面種別	分離帯 巾員	分離帯 延長	植樹施設設置延長	側溝施設 右 種別	側溝施設 右 延長	側溝施設 左 種別	側溝施設 左 延長	改良 改良未改良別	改良 施行年度	改良 構造規格	舗装 施行年度	舗装 厚さ	防護柵 種別	防護柵 延長	縦断勾配	設計CBR	バス路線	面積 道路敷	面積 路面（道路部）	面積 車道	備考

別　　表

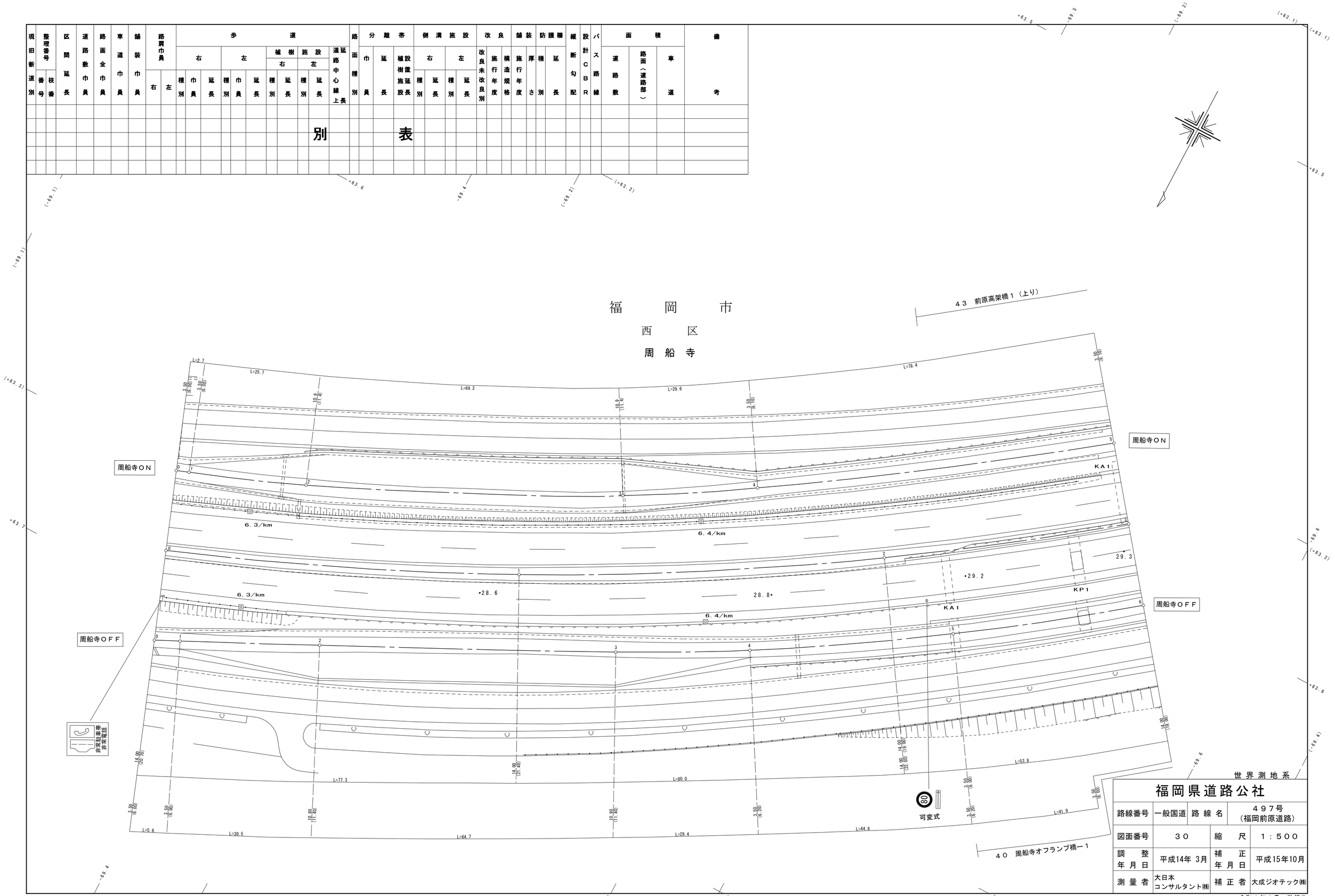

福岡県道路公社			
路線番号	一般国道	路線名	４９７号（福岡前原道路）
図面番号	３０	縮尺	１：５００
調整年月日	平成14年 3月	補正年月日	平成15年10月
測量者	大日本コンサルタント㈱	補正者	大成ジオテック㈱

「この成果は、計画平面図作成したものである。」

令和６年３月　数値化

現旧新道別	整理番号 番号	整理番号 枝番	区間延長	道路敷巾員	路面全巾員	車道巾員	舗装巾員	路肩巾員 右	路肩巾員 左	歩道 右 種別	歩道 右 巾員	歩道 右 延長	歩道 左 種別	歩道 左 巾員	歩道 左 延長	植樹施設 右 種別	植樹施設 右 延長	植樹施設 左 種別	植樹施設 左 延長	道路中心線上延長	路面種別	分離帯 巾員	分離帯 延長	分離帯 植樹施設延長	側溝施設 右 種別	側溝施設 右 延長	側溝施設 左 種別	側溝施設 左 延長	改良 改良未改良別	改良 施行年度	改良 構造規格	舗装 施行年度	舗装 厚さ	防護柵 種別	防護柵 延長	防音壁 種別	防音壁 延長	縦断勾配	設計CBR	バス路線	面積 道路敷	面積 路面（道路部）	面積 車道	備考
現	0			32.1	20.7	14.0	18.5	2.25	2.25												As	2.2																					
	1		77.3	31.5	21.4	14.0	18.5	2.25	2.25												As	2.9	77.3																2,458.14	1,627.17	1,082.20	
	2		80.0	30.5 30.5	22.0 19.0	14.0 14.0	18.5 19.0	2.25 2.5	2.25 2.5												As	3.5	80.0																2,480.00	1,736.00	1,120.00	
	3		53.8	37.7	19.0	14.0	19.0	2.5	2.5												As																		1,834.58	1,022.20	753.20	
	計		211.1																																				6,772.72	4,385.37	2,955.40	
周船寺入口																																												
	0			8.6	6.0	3.5	6.0	1.0	1.5												As																					
	1		2.7	9.3	6.0	3.5	6.0	1.0	1.5												As																		24.17	16.20	9.45	
	2		25.7	12.0	11.4	10.9	10.9	0.0	0.5												As																		273.71	223.59	185.04	
	3		69.2	12.3	11.4	10.9	11.4	0.0	0.5												As																		840.78	788.88	754.28	
	4		29.6	9.7	6.1	3.5	6.1	1.0	1.6												As																		325.60	259.00	213.12	
	5		78.4	7.5	6.1	3.5	6.1	1.0	1.6												As																		674.24	478.24	274.40	
	計		205.6																																				2,138.50	1,765.91	1,436.29	
	0			7.4	6.0	3.5	6.0	1.5	1.0												As																					
	1		5.6	8.3	6.0	3.5	6.0	1.5	1.0												As																		49.96	33.60	19.60	
	2		30.5	12.0	11.4	10.9	11.4	0.5	0.0												As																		309.58	265.35	219.60	
	3		64.7	12.7	11.4	10.9	11.4	0.5	0.0												As																		799.05	737.58	705.23	
	4		29.4	10.0	6.2	3.5	6.2	1.7	1.0												As																		333.69	258.72	211.68	
	5		44.8	7.6	6.2 6.0	3.5 3.5	6.2 6.0	1.7 1.5	1.0 1.0												As																		394.24	277.76	156.80	
	6		41.9	7.6	6.0	3.5	6.0	1.5	1.0												As																		318.44	251.40	146.65	
	計		216.9																																				2,198.96	1,824.41	1,459.56	

福岡県道路公社			
路線番号	一般国道	路 線 名	４９７号 （福岡前原道路）
図面番号	３０	縮　　尺	１：５００
調　　整 年 月 日	平成14年 3月	補　　正 年 月 日	平成15年10月
測 量 者	大日本 コンサルタント㈱	補 正 者	大成ジオテック㈱

令和６年３月　数値化

現旧新道別	整理番号 番号	整理番号 枝番	区間延長	道路敷巾員	路面全巾員	車道巾員	舗装巾員	路肩巾員 右	路肩巾員 左	歩道 右 種別	歩道 右 巾員	歩道 右 延長	歩道 左 種別	歩道 左 巾員	歩道 左 延長	植樹施設 右 種別	植樹施設 右 延長	植樹施設 左 種別	植樹施設 左 延長	道路中心線上長	路面種別	分離帯 巾員	分離帯 延長	植設樹施設延長	側溝施設 右 種別	側溝施設 右 延長	側溝施設 左 種別	側溝施設 左 延長	改良 改良未改良別	改良 施行年度	改良 構造規格	舗装 施行年度	舗装 厚さ	防護柵 種別	防護柵 延長	防音壁 種別	防音壁 延長	縦断勾配	設計CBR	バス路線	面積 道路敷	面積 路面（道路部）	面積 車道	備考
現	0			29.4	19.0	14.0	19.0	2.5	2.5												As																						
	1		86.9	23.9 39.0	19.0 37.6	14.0 14.0	19.0 37.6	2.5 12.4	2.5 11.2												As																			2,315.89	1,651.10	1,216.60	
	2		130.2	29.6	25.5	14.0	25.5	5.0	6.5												As																			4,465.86	4,107.81	1,822.80	
	計		217.1																																					6,781.75	5,758.91	3,039.40	
周船寺入口																																												
	0			7.5	6.1	3.5	6.0	1.0	1.6												As																						
	1		85.4	7.5	6.0	3.5	6.0	1.0	1.5												As																			640.50	516.67	298.90	
	計		85.4																																					640.50	516.67	298.90	
周船寺出口																																												
	0			7.6	6.0	3.5	6.0	1.5	1.0												As																						
	1		88.3	7.6	6.0	3.5	6.0	1.5	1.0												As																			671.08	529.80	309.05	
	計		88.3																																					671.08	529.80	309.05	

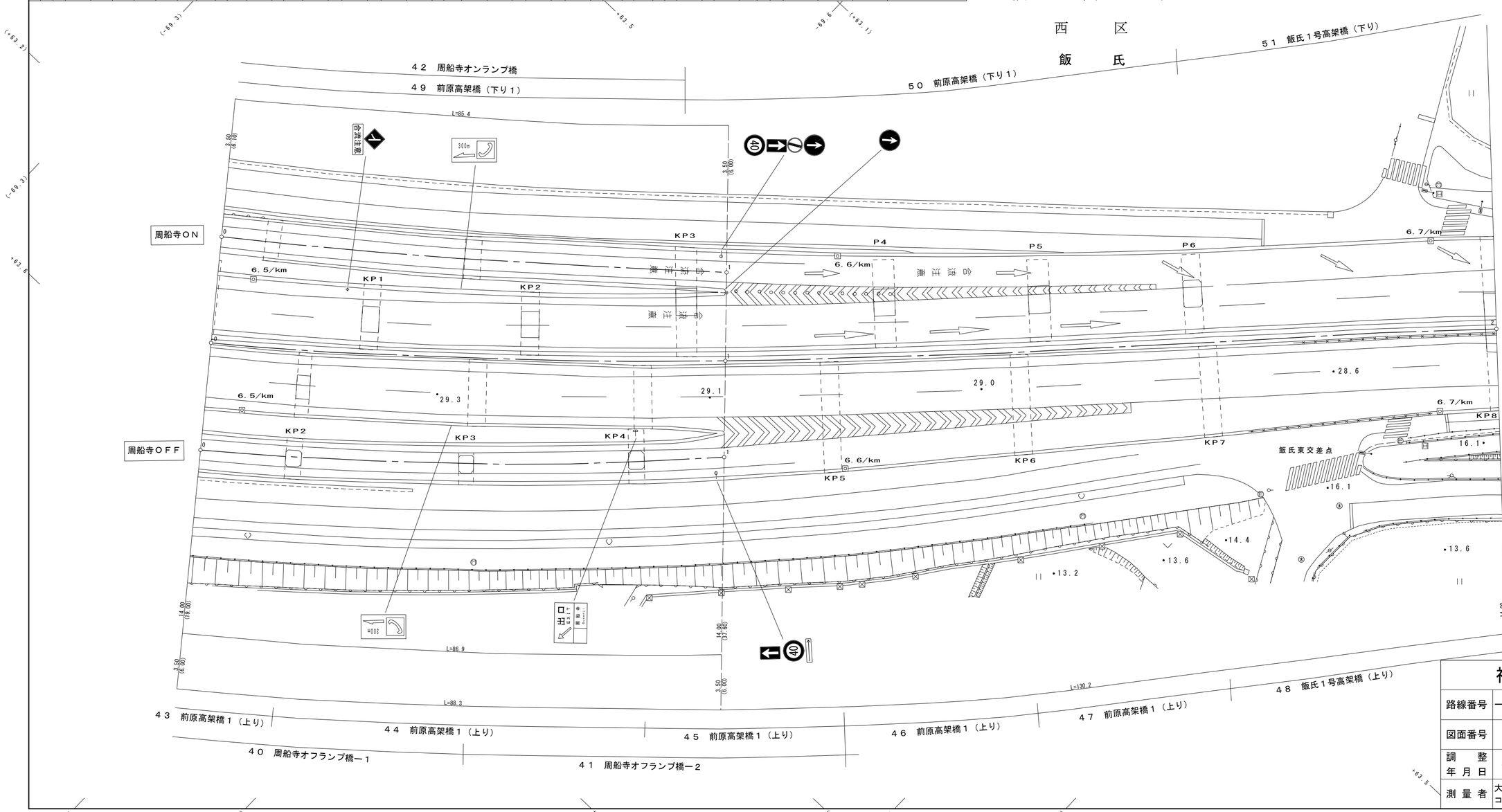

世界測地系

福岡県道路公社			
路線番号	一般国道	路線名	４９７号（福岡前原道路）
図面番号	３１	縮尺	１：５００
調整年月日	平成14年 3月	補正年月日	平成15年10月
測量者	大日本コンサルタント㈱	補正者	大成ジオテック㈱

令和６年３月　数値化

現旧新道別	整理番号 番号	整理番号 枝番	区間延長	道路敷巾員	路面全巾員	車道巾員	舗装巾員	路肩巾員 右	路肩巾員 左	歩道 右 種別	歩道 右 巾員	歩道 右 延長	歩道 左 種別	歩道 左 巾員	歩道 左 延長	植樹施設 右 種別	植樹施設 右 延長	植樹施設 左 種別	植樹施設 左 延長	道路中心線上延長	路面種別	分離帯 巾員	分離帯 延長	分離帯 植設樹施設延長	側溝施設 右 種別	側溝施設 右 延長	側溝施設 左 種別	側溝施設 左 延長	改良 改良未改良別	改良 施行年度	改良 構造規格	舗装 施行年度	舗装 厚さ	防護柵 種別	防護柵 延長	防音壁 種別	防音壁 延長	縦断勾配	設計CBR	バス路線	面積 道路敷	面積 路面（道路部）	面積 車道	備考
現	0			29.6	25.5	14.0	25.5	5.0	6.5												As									12													
	1		29.5	28.5	24.4	14.0	24.4	3.9	6.5												As									12											856.98	736.03	413.00	
	2		42.3	26.0	21.9	14.0	21.9	2.5	5.4												As									12											1,152.68	979.25	592.20	
	3		97.7	22.6	18.8	14.0	18.8	2.5	2.3												As									12											2,374.11	1,988.20	1,367.80	
	計		169.5																																					4,383.77	3,703.48	2,373.00	

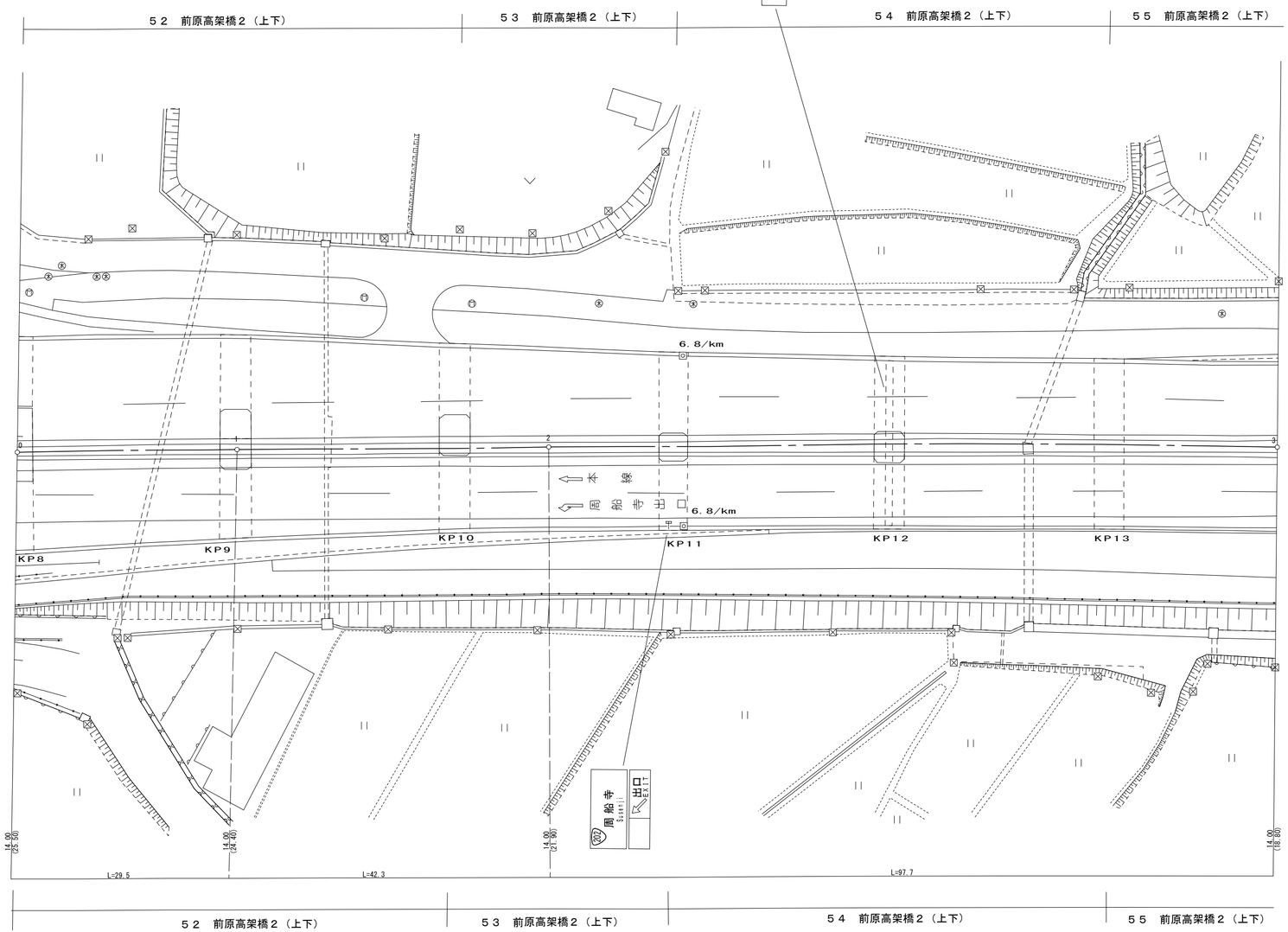

世界測地系

福岡県道路公社			
路線番号	一般国道	路線名	４９７号（福岡前原道路）
図面番号	３２	縮尺	１：５００
調整年月日	平成14年 3月	補正年月日	平成15年10月
測量者	大日本コンサルタント㈱	補正者	大成ジオテック㈱

令和６年３月　数値化

現旧新道別	整理番号 番号	整理番号 枝番	区間延長	道路敷巾員	路面全巾員	車道巾員	舗装巾員	路肩巾員 右	路肩巾員 左	歩道 右 種別	歩道 右 巾員	歩道 右 延長	歩道 左 種別	歩道 左 巾員	歩道 左 延長	植樹施設 右 種別	植樹施設 右 延長	植樹施設 左 種別	植樹施設 左 延長	道路中心線上長	路面種別	分離帯 巾員	分離帯 延長	分離帯 植設樹施設延長	側溝施設 右 種別	側溝施設 右 延長	側溝施設 左 種別	側溝施設 左 延長	改良 改良未改良別	改良 施行年度	改良 構造規格	舗装 施行年度	舗装 厚さ	防護柵 種別	防護柵 延長	防音壁 種別	防音壁 延長	縦断勾配	設計CBR	バス路線	面積 道路敷	面積 路面（道路部）	面積 車道	備考
現	0			22.6	18.8	14.0	18.8	2.5	2.3												As																						
	1		75.4	22.7	18.9	14.0	18.9	2.5	2.4												As																			1,707.81	1,421.29	1,055.60	
	2		5.0	25.7	21.9	14.0	21.9	4.0	3.9												As																			121.00	102.00	70.00	
	3		20.0	25.7	21.9	14.0	21.9	4.0	3.9												As																			514.00	438.00	280.00	
	4		5.0	22.8	18.9	14.0	18.9	2.5	2.4												As																			121.25	102.00	70.00	
	5		134.6	22.8	18.95	14.0	18.95	2.5	2.45												As																			3,068.88	2,547.31	1,884.40	
	計		240.0																																					5,532.94	4,610.60	3,360.00	

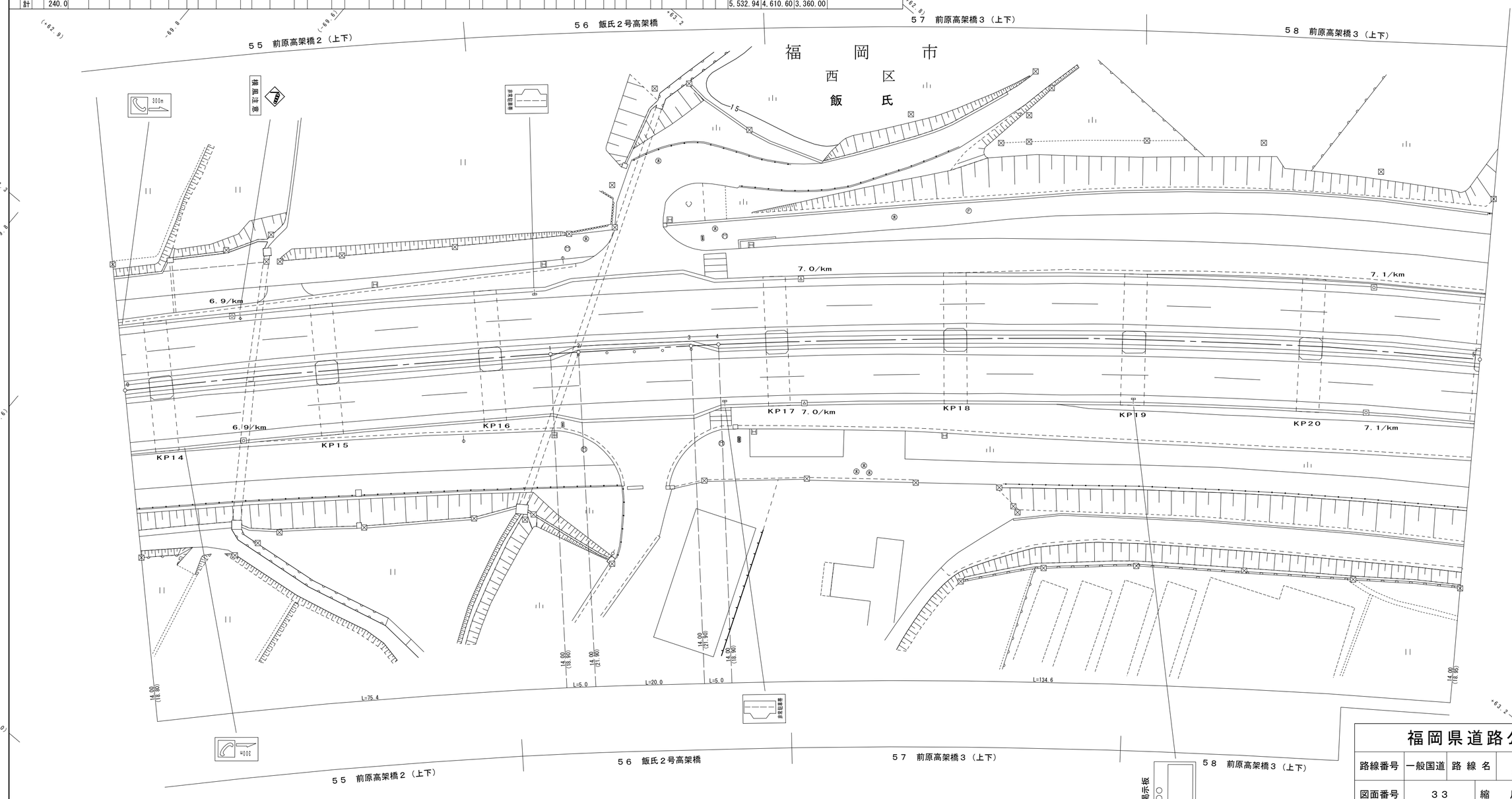

世界測地系

福岡県道路公社			
路線番号	一般国道	路線名	４９７号（福岡前原道路）
図面番号	３３	縮尺	１：５００
調整年月日	平成 6年11月	補正年月日	平成15年10月
測量者	株式会社オリエンタルコンサルタンツ	補正者	大成ジオテック㈱

「この成果は、計画平面図作成したものである。」

令和６年３月　数値化

現旧新道別	整理番号 番号	整理番号 枝番	区間延長	道路敷巾員	路面全巾員	車道巾員	舗装巾員	路肩巾員 右	路肩巾員 左	歩道 右 種別	歩道 右 巾員	歩道 右 延長	歩道 左 種別	歩道 左 巾員	歩道 左 延長	植樹施設 右 種別	植樹施設 右 延長	植樹施設 左 種別	植樹施設 左 延長	道路中心線上長	路面種別	分離帯 巾員	分離帯 延長	分離帯 植設樹施設延長	側溝施設 右 種別	側溝施設 右 延長	側溝施設 左 種別	側溝施設 左 延長	改良 改良未改良別	改良 施行年度	改良 構造規格	舗装 施行年度	舗装 厚さ	防護柵 種別	防護柵 延長	防音壁 種別	防音壁 延長	縦断勾配	設計CBR	バス路線	面積 道路敷	面積 路面（道路部）	面積 車道	備考
現	0			22.8	18.95	14.0	18.95	2.5	2.45												As																						
	1		42.2	22.8	18.95	14.0	18.95	2.5	2.45												As																			962.16	799.69	590.80	
	2		5.0	25.4	23.0	14.0	23.0	5.5	3.5												As																			120.50	104.88	70.00	
	3		20.0	25.4	23.0	14.0	23.0	5.5	3.5												As																			508.00	460.00	280.00	
	4		5.0	22.8	18.95	14.0	18.95	2.5	2.45												As																			120.50	104.88	70.00	
	5		167.8	21.4	18.75	14.0	18.75	2.5	2.25												As																			3,708.38	3,163.03	2,349.20	
	計		240.0																																					5,419.54	4,632.48	3,360.00	

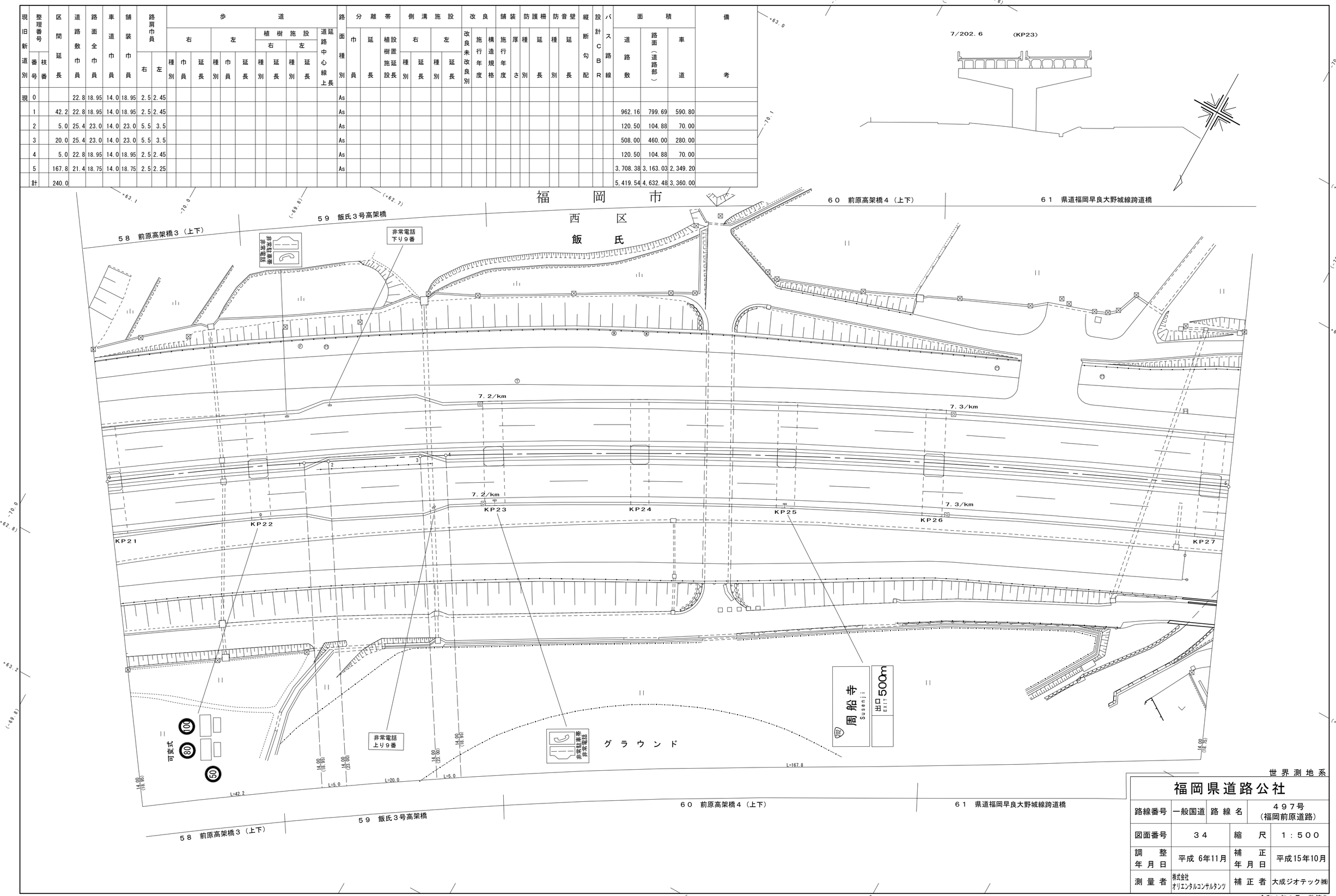

世界測地系

福岡県道路公社			
路線番号	一般国道	路線名	497号（福岡前原道路）
図面番号	34	縮尺	1：500
調整年月日	平成 6年11月	補正年月日	平成15年10月
測量者	株式会社 オリエンタルコンサルタンツ	補正者	大成ジオテック㈱

「この成果は、計画平面図作成したものである。」

令和6年3月 数値化

現旧新道別	整理番号 番号	整理番号 枝番	区間延長	道路敷巾員	路面全巾員	車道巾員	舗装巾員	路肩巾員 右	路肩巾員 左	歩道 右 種別	歩道 右 巾員	歩道 右 延長	歩道 左 種別	歩道 左 巾員	歩道 左 延長	植樹施設 右 種別	植樹施設 右 延長	植樹施設 左 種別	植樹施設 左 延長	道路中心線上長	路面種別	分離帯 巾員	分離帯 延長	分離帯 植設樹延長	側溝施設 右 種別	側溝施設 右 延長	側溝施設 左 種別	側溝施設 左 延長	改良 改良未改良別	改良 施行年度	改良 構造規格	舗装 施行年度	舗装 厚さ	防護柵 種別	防護柵 延長	防音壁 種別	防音壁 延長	縦断勾配	設計CBR	バス路線	面積 道路敷	面積 路面（道路部）	面積 車道	備考
現	0			22.6	18.75	14.0	18.75	2.5	2.25												As																						
	1		133.8	22.6	18.75	14.0	18.75	2.5	2.25												As																			3,023.88	2,508.75	1,873.20	
	2		5.0	25.35	21.5	14.0	21.5	3.5	4.0												As																			119.88	100.63	70.00	
	3		20.0	25.35	21.5	14.0	21.5	3.5	4.0												As																			507.00	430.00	280.00	
	4		5.0	22.6	18.75	14.0	18.75	2.5	2.25												As																			119.88	100.63	70.00	
	5		75.6	22.6	18.75	14.0	18.75	2.5	2.25												As																			1,708.56	1,417.50	1,058.40	
	計		239.4																																					5,479.20	4,557.51	3,351.60	

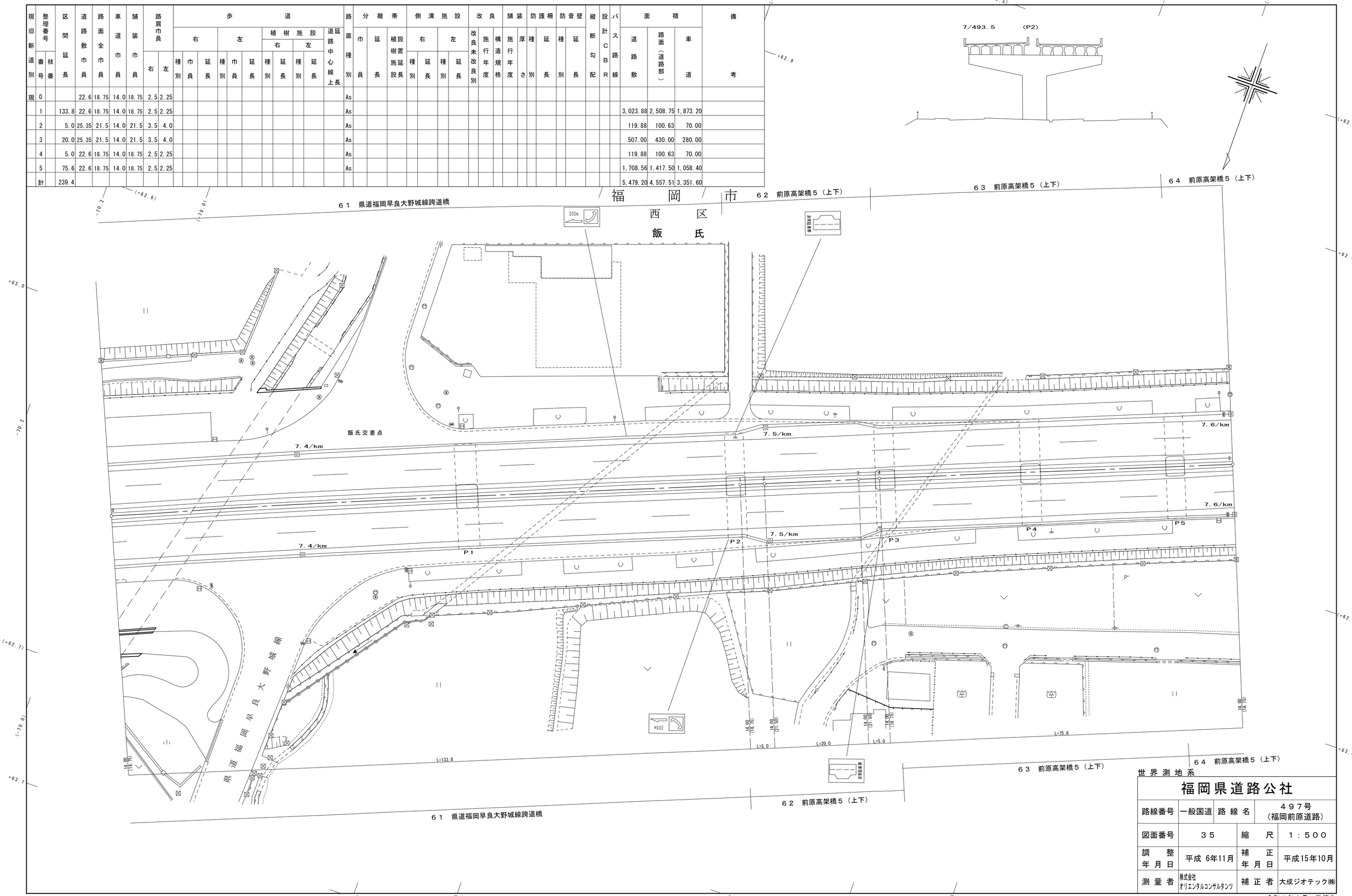

世界測地系

福岡県道路公社			
路線番号	一般国道	路線名	497号（福岡前原道路）
図面番号	35	縮尺	1：500
調整年月日	平成 6年11月	補正年月日	平成15年10月
測量者	株式会社オリエンタルコンサルタンツ	補正者	大成ジオテック㈱

「この成果は、計画平面図作成したものである。」

令和6年3月 数値化

現旧新道別	整理番号 番号	整理番号 枝番	区間延長	道路敷巾員	路面全巾員	車道巾員	舗装巾員	路肩巾員 右	路肩巾員 左	歩道 右 種別	歩道 右 巾員	歩道 右 延長	歩道 左 種別	歩道 左 巾員	歩道 左 延長	植樹施設 右 種別	植樹施設 右 延長	植樹施設 左 種別	植樹施設 左 延長	道路中心線上延長	路面種別	分離帯 巾員	分離帯 延長	分離帯 植設樹施設延長	側溝施設 右 種別	側溝施設 右 延長	側溝施設 左 種別	側溝施設 左 延長	改良 改良未改良別	改良 施行年度	改良 構造規格	舗装 施行年度	舗装 厚さ	防護柵 種別	防護柵 延長	防音壁 種別	防音壁 延長	縦断勾配	設計CBR	バス路線	面積 道路敷	面積 路面（道路部）	面積 車道	備考
現	0			22.6	18.75	14.0	18.75	2.5	2.25												As																							
	1		186.3	22.6	18.75	14.0	18.75	2.5	2.25												As																				4,210.38	3,493.13	2,608.20	
	2		5.0	25.35	21.5	14.0	21.5	3.5	4.0												As																				119.88	100.63	70.00	
	3		20.0	25.35	21.5	14.0	21.5	3.5	4.0												As																				507.00	430.00	280.00	
	4		5.0	22.6	18.75	14.0	18.75	2.5	2.25												As																				119.88	100.63	70.00	
	5		23.7	22.6	18.75	14.0	18.75	2.5	2.25												As																				535.62	444.38	331.80	
	計		240.0																																						5,492.76	4,568.77	3,360.00	

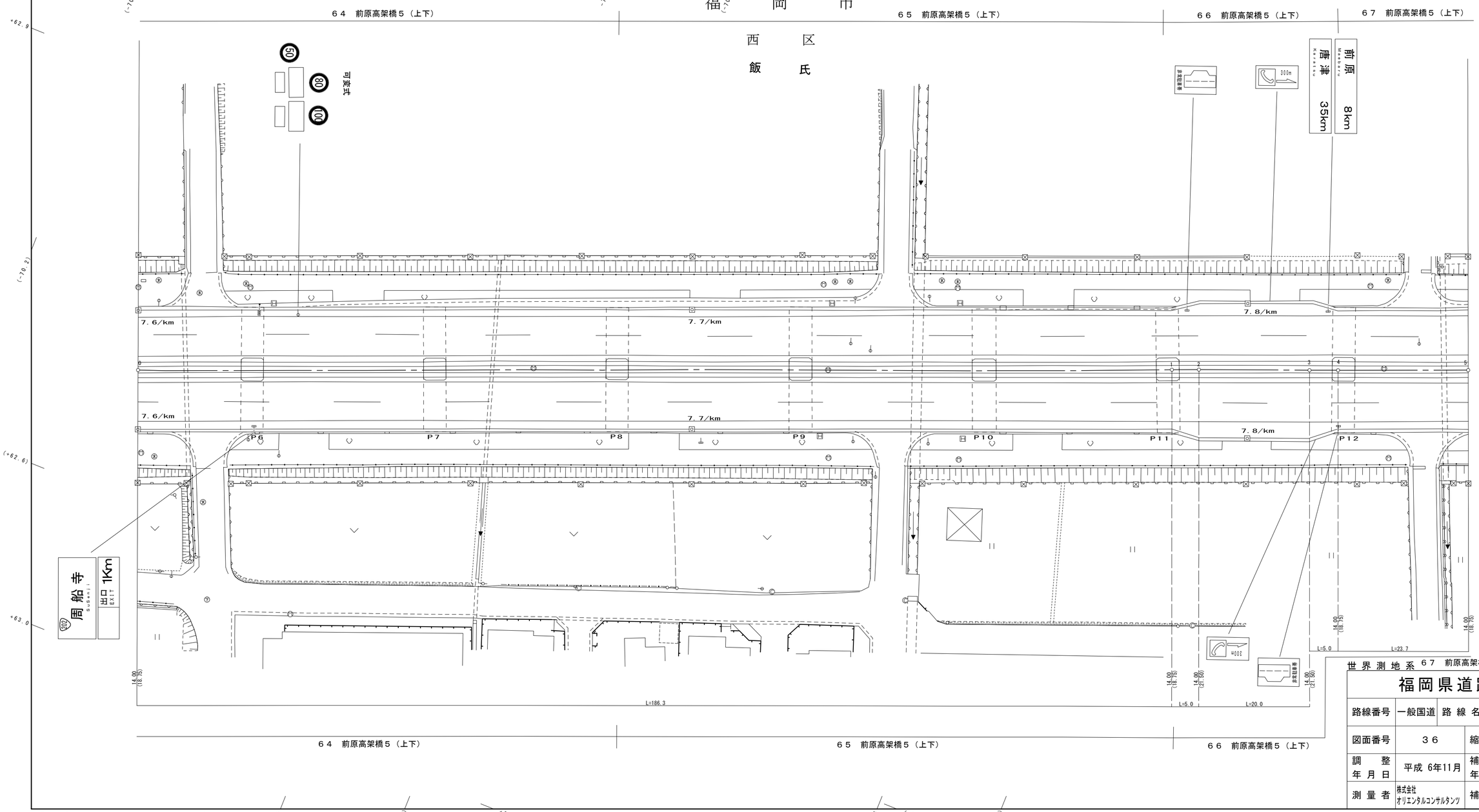

世界測地系 67 前原高架橋5（上下）

福岡県道路公社			
路線番号	一般国道	路線名	497号（福岡前原道路）
図面番号	36	縮尺	1：500
調整年月日	平成 6年11月	補正年月日	平成15年10月
測量者	株式会社 オリエンタルコンサルタンツ	補正者	大成ジオテック㈱

「この成果は、計画平面図作成したものである。」

令和6年3月 数値化

現旧新道別	整理番号 番号	整理番号 枝番	区間延長	道路敷巾員	路面全巾員	車道巾員	舗装巾員	路肩巾員 右	路肩巾員 左	歩道 右 種別	歩道 右 巾員	歩道 右 延長	歩道 左 種別	歩道 左 巾員	歩道 左 延長	植樹施設 右 種別	植樹施設 右 延長	植樹施設 左 種別	植樹施設 左 延長	道路中心線上長	路面種別	分離帯 巾員	分離帯 延長	植設樹施設延長	側溝施設 右 種別	側溝施設 右 延長	側溝施設 左 種別	側溝施設 左 延長	改良 改良未改良別	改良 施行年度	改良 構造規格	舗装 施行年度	舗装 厚さ	防護柵 種別	防護柵 延長	防音壁 種別	防音壁 延長	縦断勾配	設計CBR	バス路線	面積 道路敷	面積 路面（道路部）	面積 車道	備考
現	0			22.6	18.75	14.0	18.75	2.5	2.25												As																						
	1		92.0	22.6	18.75	14.0	18.75	2.5	2.25												As																			2,079.20	1,725.00	1,288.00	
	2		148.0	22.6	18.75	14.0	18.75	2.5	2.25												As																			3,344.80	2,775.00	2,072.00	
	計		240.0																																					5,424.00	4,500.00	3,360.00	

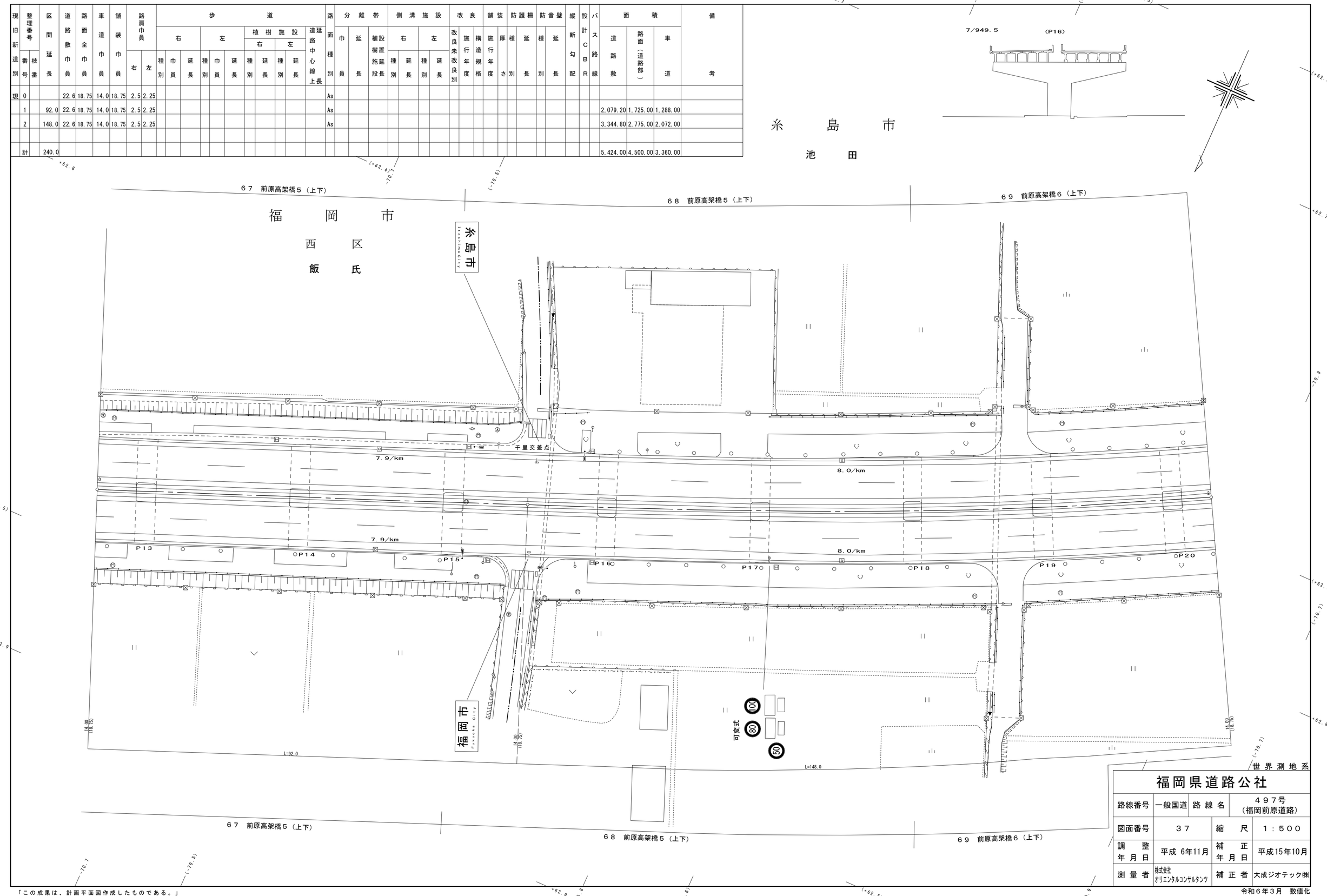

福岡県道路公社			
路線番号	一般国道	路線名	497号（福岡前原道路）
図面番号	37	縮尺	1：500
調整年月日	平成 6年11月	補正年月日	平成15年10月
測量者	株式会社オリエンタルコンサルタンツ	補正者	大成ジオテック㈱

「この成果は、計画平面図作成したものである。」

令和6年3月　数値化

現旧新道別	整理番号 番号	整理番号 枝番	区間延長	道路敷巾員	路面全巾員	車道巾員	舗装巾員	路肩巾員 右	路肩巾員 左	歩道 右 種別	歩道 右 巾員	歩道 右 延長	歩道 左 種別	歩道 左 巾員	歩道 左 延長	植樹施設 右 種別	植樹施設 右 延長	植樹施設 左 種別	植樹施設 左 延長	道路中心線上長	路面種別	分離帯 巾員	分離帯 延長	分離帯 植設樹施設延長	側溝施設 右 種別	側溝施設 右 延長	側溝施設 左 種別	側溝施設 左 延長	改良 改良未改良別	改良 施行年度	改良 構造規格	舗装 施行年度	舗装 厚さ	防護柵 種別	防護柵 延長	防音壁 種別	防音壁 延長	縦断勾配	設計CBR	バス路線	面積 道路敷	面積 路面（道路部）	面積 車道	備考
現	0			22.6	18.75	14.0	18.75	2.5	2.25												As																						
	1		21.0	22.6	18.75	14.0	18.75	2.5	2.25												As																			474.60	393.75	294.00	
	2		5.0	25.4	21.5	14.0	21.5	4.0	3.5												As																			120.00	100.63	70.00	
	3		20.0	25.4	21.5	14.0	21.5	4.0	3.5												As																			508.00	430.00	280.00	
	4		5.0	22.6	18.75	14.0	18.75	2.5	2.25												As																			120.00	100.63	70.00	
	5		189.0	22.6	18.75	14.0	18.75	2.5	2.25												As																			4,271.40	3,543.75	2,646.00	
	計		240.0																																					5,494.00	4,568.76	3,360.00	

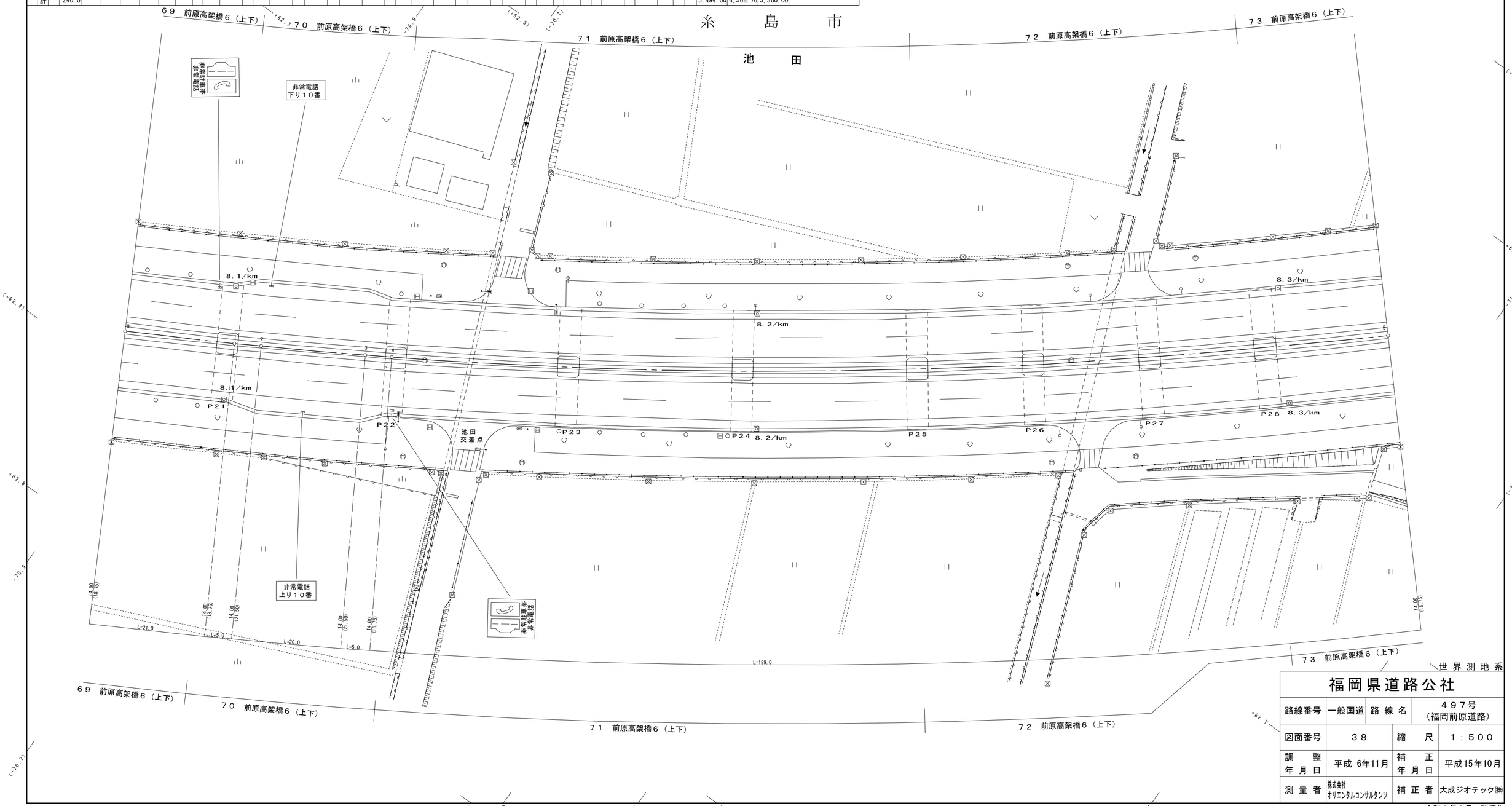

福岡県道路公社			
路線番号	一般国道	路線名	497号（福岡前原道路）
図面番号	38	縮尺	1：500
調整年月日	平成 6年11月	補正年月日	平成15年10月
測量者	株式会社オリエンタルコンサルタンツ	補正者	大成ジオテック㈱

「この成果は、計画平面図作成したものである。」

令和6年3月　数値化

現旧新道別	整理番号 番号	整理番号 枝番	区間延長	道路敷巾員	路面全巾員	車道巾員	舗装巾員	路肩巾員 右	路肩巾員 左	歩道 右 種別	歩道 右 巾員	歩道 右 延長	歩道 左 種別	歩道 左 巾員	歩道 左 延長	植樹施設 右 種別	植樹施設 右 延長	植樹施設 左 種別	植樹施設 左 延長	道路中心線上延長	路面種別	分離帯 巾員	分離帯 延長	分離帯 植設施設延長	側溝施設 右 種別	側溝施設 右 延長	側溝施設 左 種別	側溝施設 左 延長	改良 改良未改良別	改良 施行年度	改良 構造規格	舗装 施行年度	舗装 厚さ	防護柵 種別	防護柵 延長	防音壁 種別	防音壁 延長	縦断勾配	設計CBR	バス路線	面積 道路敷	面積 路面(道路部)	面積 車道	備考
現	0			22.6	18.75	14.0	18.75	2.5	2.25												As																						
	1		65.4	22.6	18.75	14.0	18.75	2.5	2.25												As																			1,478.04	1,226.25	915.60	
	2		5.0	25.4	21.5	14.0	21.5	4.0	3.5												As																			120.00	100.63	70.00	
	3		20.0	25.4	21.5	14.0	21.5	4.0	3.5												As																			508.00	430.00	280.00	
	4		5.0	22.6	18.75	14.0	18.75	2.5	2.25												As																			120.00	100.63	70.00	
	5		144.6	22.6	18.75	14.0	18.75	2.5	2.25												As																			3,267.96	2,711.25	2,024.40	
	計		240.0																																					5,494.96	4,568.76	3,360.00	

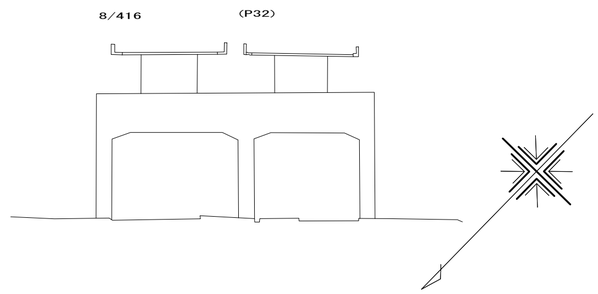

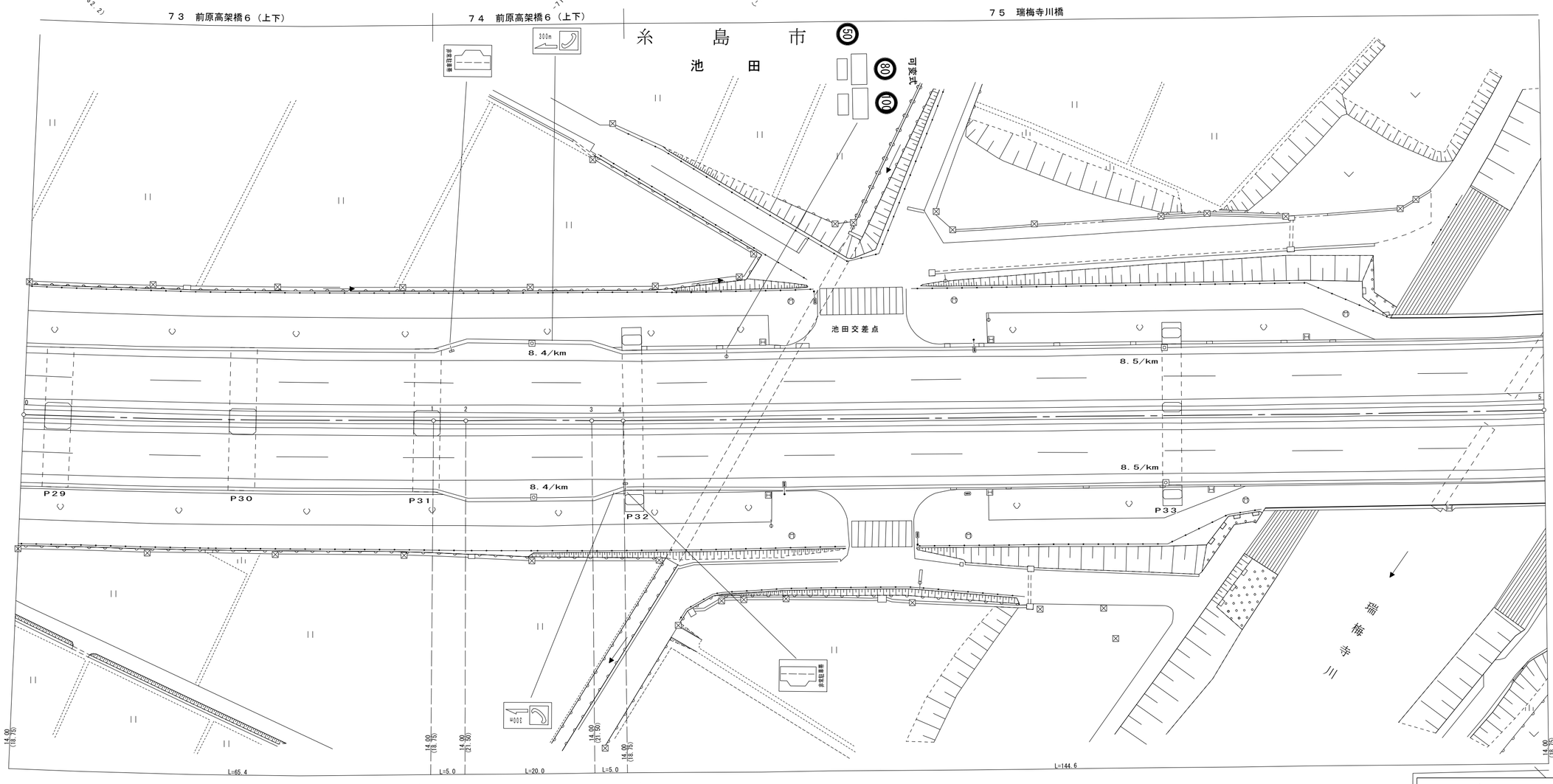

世界測地系

福岡県道路公社			
路線番号	一般国道	路線名	497号（福岡前原道路）
図面番号	39	縮尺	1：500
調整年月日	平成 6年11月	補正年月日	平成15年10月
測量者	株式会社オリエンタルコンサルタンツ	補正者	大成ジオテック㈱

「この成果は、計画平面図作成したものである。」

令和6年3月　数値化

現旧新道別	整理番号 番号	整理番号 枝番	区間延長	道路敷巾員	路面全巾員	車道巾員	舗装巾員	路肩巾員 右	路肩巾員 左	歩道 右 種別	歩道 右 巾員	歩道 右 延長	歩道 左 種別	歩道 左 巾員	歩道 左 延長	植樹施設 右 種別	植樹施設 右 延長	植樹施設 左 種別	植樹施設 左 延長	道路中心線上延長	路面種別	分離帯 巾員	分離帯 延長	分離帯 植設樹施設延長	側溝施設 右 種別	側溝施設 右 延長	側溝施設 左 種別	側溝施設 左 延長	改良 改良未改良別	改良 施行年度	改良 構造規格	舗装 施行年度	舗装 厚さ	防護柵 種別	防護柵 延長	防音壁 種別	防音壁 延長	縦断勾配	設計CBR	バス路線	面積 道路敷	面積 路面（道路部）	面積 車道	備考
現	0			22.6	18.75	14.0	18.75	2.5	2.25												As																						
	1		135.0	22.6	18.75	14.0	18.75	2.5	2.25												As																			3,051.00	2,531.25	1,890.00	
	2		5.0	25.4	21.5	14.0	21.5	4.0	3.5												As																			120.00	100.63	70.00	
	3		20.0	25.4	21.5	14.0	21.5	4.0	3.5												As																			508.00	430.00	280.00	
	4		5.0	22.6	18.75	14.0	18.75	2.5	2.25												As																			120.00	100.63	70.00	
	5		75.0	22.6	18.75	14.0	18.75	2.5	2.25												As																			1,695.00	1,406.25	1,050.00	
	計		240.0																																					5,494.00	4,568.76	3,360.00	

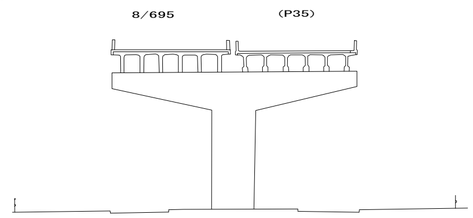

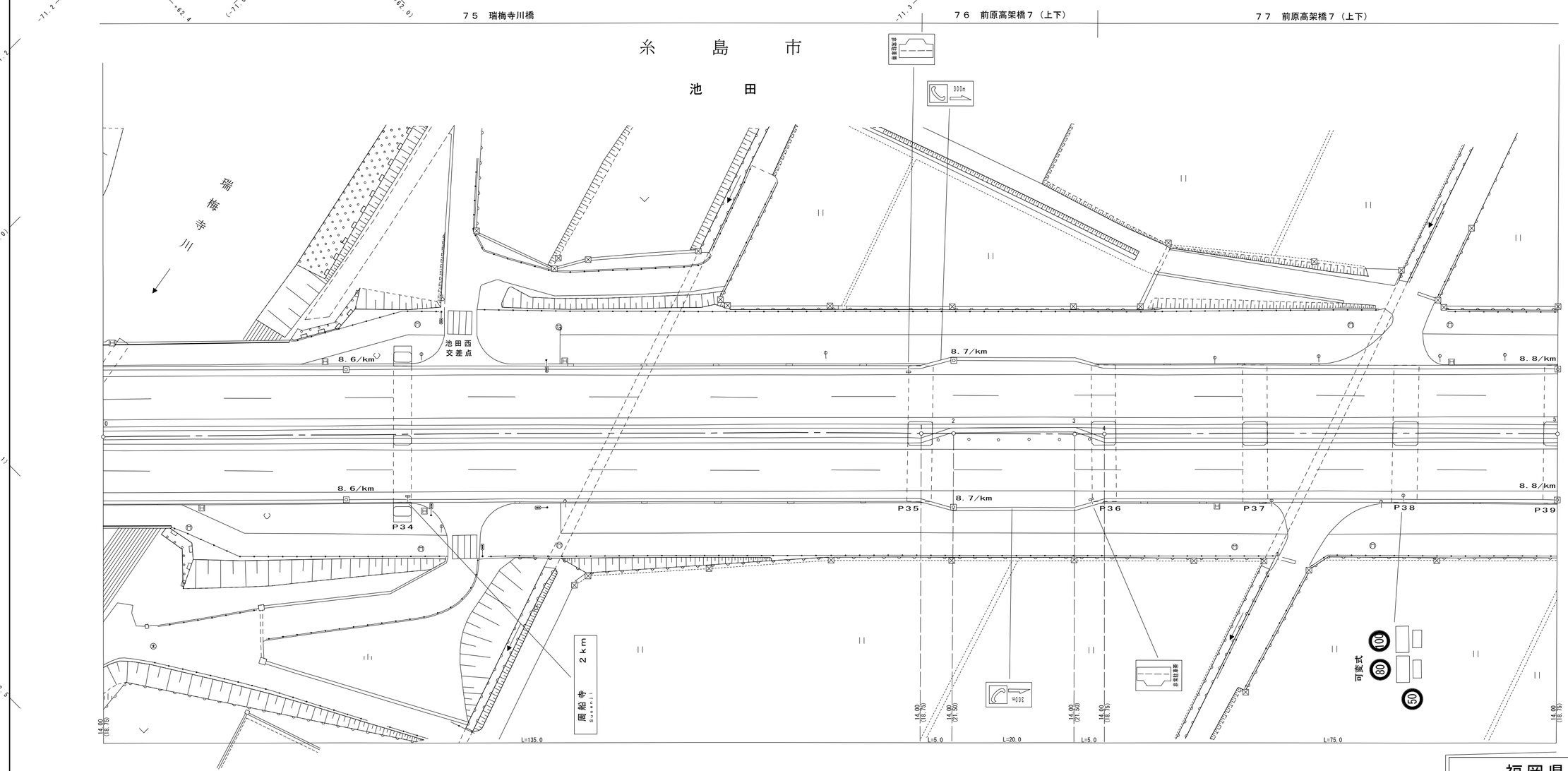

世界測地系

福岡県道路公社			
路線番号	一般国道	路線名	497号（福岡前原道路）
図面番号	40	縮尺	1：500
調整年月日	平成 6年11月	補正年月日	平成15年10月
測量者	株式会社 オリエンタルコンサルタンツ	補正者	大成ジオテック㈱

「この成果は、計画平面図作成したものである。」

令和6年3月　数値化

現旧新道別	整理番号 番号	整理番号 枝番	区間延長	道路敷巾員	路面全巾員	車道巾員	舗装巾員	路肩巾員 右	路肩巾員 左	歩道 右 種別	歩道 右 巾員	歩道 右 延長	歩道 左 種別	歩道 左 巾員	歩道 左 延長	植樹施設 右 種別	植樹施設 右 延長	植樹施設 左 種別	植樹施設 左 延長	道路中心線上長	路面種別	分離帯 巾員	分離帯 延長	分離帯 植設樹施設延長	側溝施設 右 種別	側溝施設 右 延長	側溝施設 左 種別	側溝施設 左 延長	改良 改良未改良別	改良 施行年度	改良 構造規格	舗装 施行年度	舗装 厚さ	防護柵 種別	防護柵 延長	防音壁 種別	防音壁 延長	縦断勾配	設計CBR	バス路線	面積 道路敷	面積 路面（道路部）	面積 車道	備考
現	0			22.6	18.75	14.0	18.75	2.5	2.25												As																						
	1		193.5	22.6	18.75	14.0	18.75	2.5	2.25												As																			4,373.10	3,628.13	2,709.00	
	2		5.0	23.4	21.5	14.0	21.5	4.0	3.5												As																			120.00	100.63	70.00	
	3		20.0	25.4	21.5	14.0	21.5	4.0	3.5												As																			508.00	430.00	280.00	
	4		5.0	22.6	18.75	14.0	18.75	2.5	2.25												As																			120.00	100.63	70.00	
	5		16.5	22.6	18.75	14.0	18.75	2.5	2.25												As																			372.90	309.38	231.00	
	計		240.0																																					5,494.00	4,568.77	3,360.00	

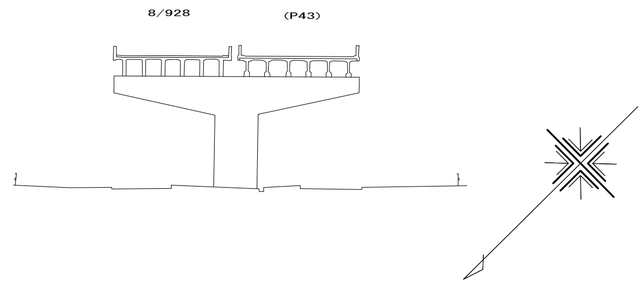

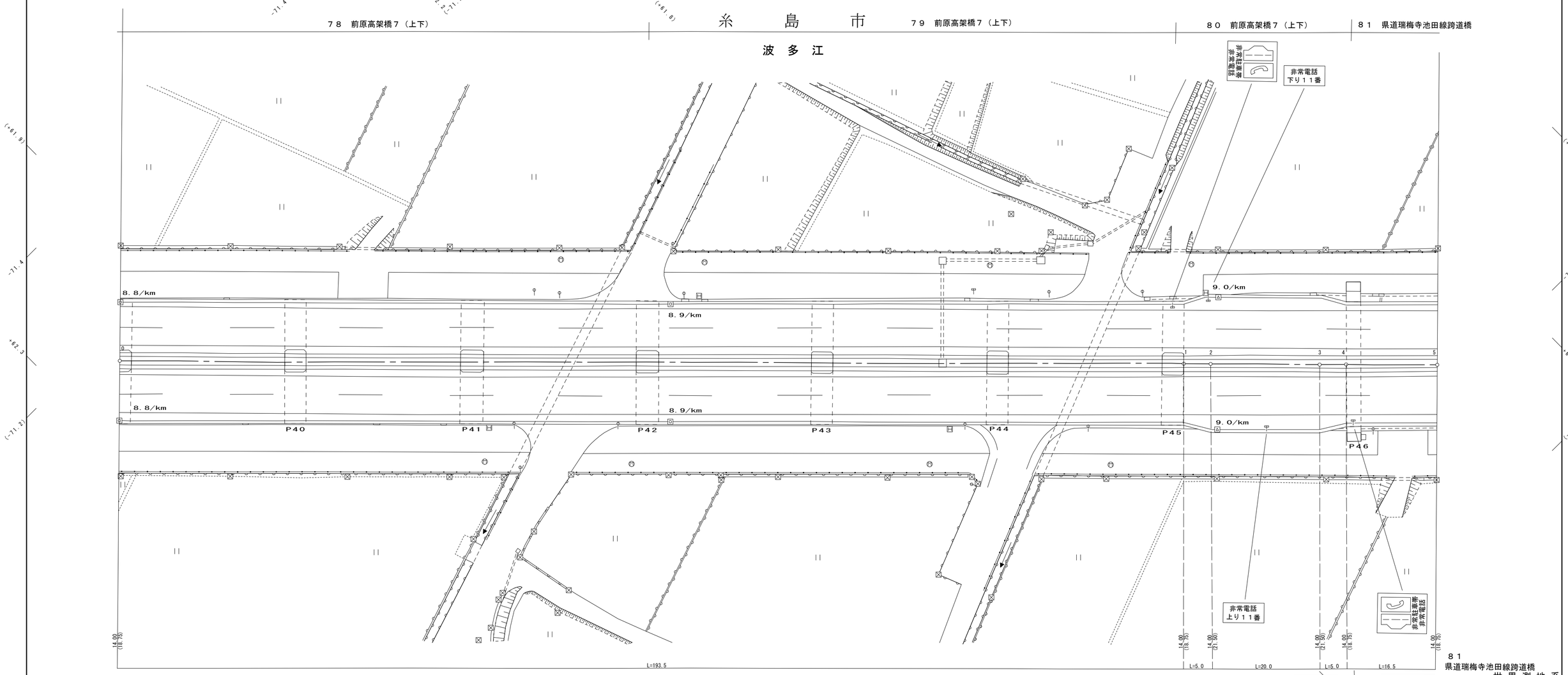

81
県道瑞梅寺池田線跨道橋
世界測地系

78 前原高架橋7（上下）　79 前原高架橋7（上下）　80 前原高架橋7（上下）

福岡県道路公社

路線番号	一般国道	路線名	497号（福岡前原道路）
図面番号	41	縮尺	1：500
調整年月日	平成 6年11月	補正年月日	平成15年10月
測量者	株式会社 オリエンタルコンサルタンツ	補正者	大成ジオテック㈱

「この成果は、計画平面図作成したものである。」

令和6年3月　数値化

現旧新道別	整理番号 番号	整理番号 枝番	区間延長	道路敷巾員	路面全巾員	車道巾員	舗装巾員	路肩巾員 右	路肩巾員 左	歩道 右 種別	歩道 右 巾員	歩道 右 延長	歩道 左 種別	歩道 左 巾員	歩道 左 延長	植樹施設 右 種別	植樹施設 右 延長	植樹施設 左 種別	植樹施設 左 延長	道路中心線上延長	路面種別	分離帯 巾員	分離帯 延長	分離帯 植設樹施設延長	側溝施設 右 種別	側溝施設 右 延長	側溝施設 左 種別	側溝施設 左 延長	改良 改良未改良別	改良 施行年度	改良 構造規格	舗装 施行年度	舗装 厚さ	防護柵 種別	防護柵 延長	防音壁 種別	防音壁 延長	縦断勾配	設計CBR	バス路線	面積 道路敷	面積 路面（道路部）	面積 車道	備考
現	0			22.6	18.75	14.0	18.75	2.5	2.25												As																						
	1		240.0	22.6	18.75	14.0	18.75	2.5	2.25												As																			5,424.00	4,500.00	3,360.00	
	計		240.0																																					5,424.00	4,500.00	3,360.00	

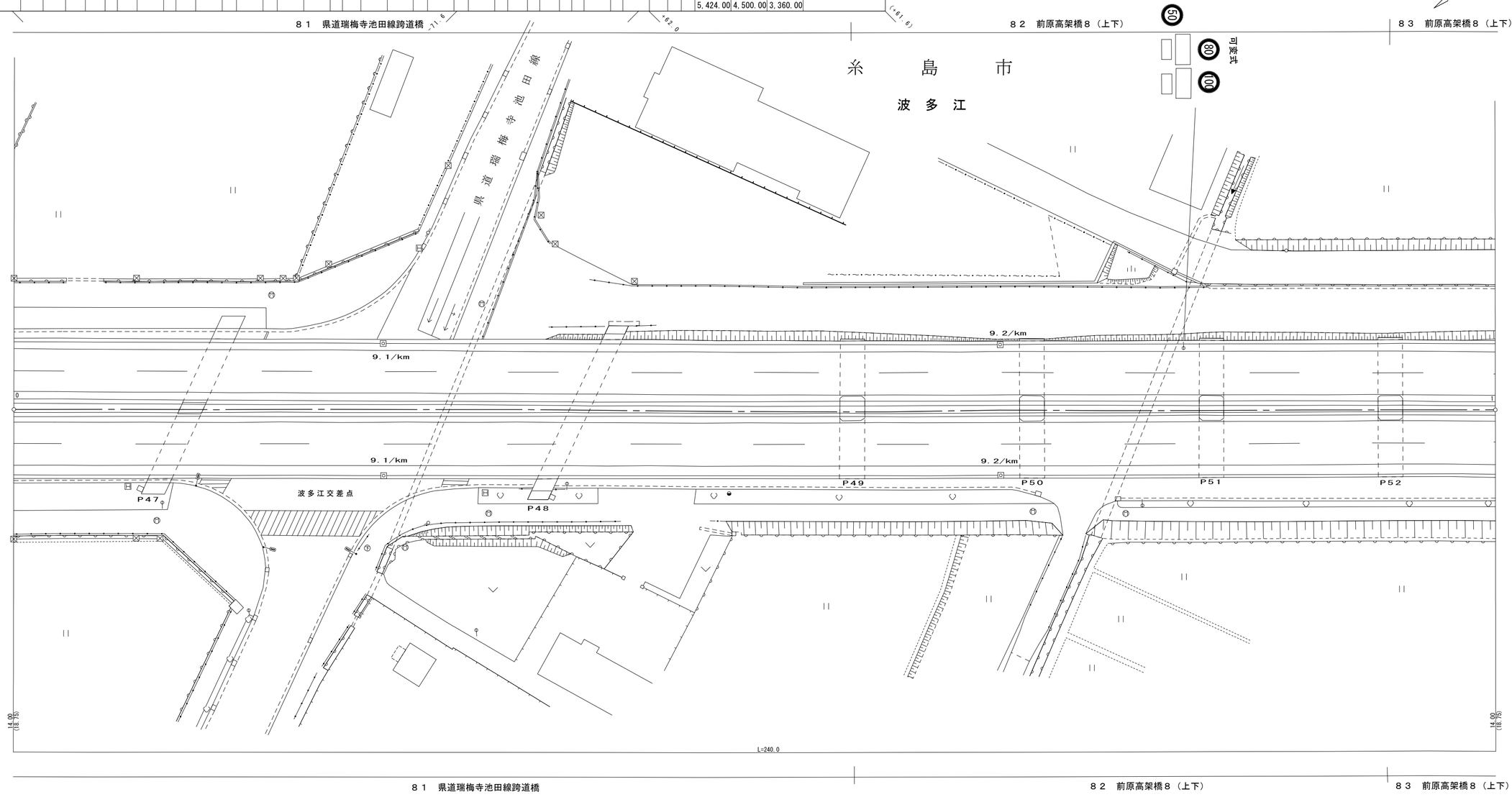

世界測地系

福岡県道路公社			
路線番号	一般国道	路線名	４９７号（福岡前原道路）
図面番号	４２	縮尺	１：５００
調整年月日	平成 6年11月	補正年月日	平成15年10月
測量者	株式会社オリエンタルコンサルタンツ	補正者	大成ジオテック㈱

「この成果は、計画平面図作成したものである。」

令和６年３月　数値化

現旧新道別	整理番号 番号	整理番号 枝番	区間延長	道路敷巾員	路面全巾員	車道巾員	舗装巾員	路肩巾員 右	路肩巾員 左	歩道 右 種別	歩道 右 巾員	歩道 右 延長	歩道 左 種別	歩道 左 巾員	歩道 左 延長	植樹施設 右 種別	植樹施設 右 延長	植樹施設 左 種別	植樹施設 左 延長	道路中心線上延長	路面種別	分離帯 巾員	分離帯 延長	植樹施設延長	側溝施設 右 種別	側溝施設 右 延長	側溝施設 左 種別	側溝施設 左 延長	改良 改良未改良別	改良 施行年度	改良 構造規格	舗装 施行年度	舗装 厚さ	防護柵 種別	防護柵 延長	防音壁 種別	防音壁 延長	縦断勾配	設計CBR	バス路線	面積 道路敷	面積 路面（道路部）	面積 車道	備考
現	0			22.6	18.75	14.0	18.75	2.5	2.25												As																						
	1		51.0	22.6	18.75	14.0	18.75	2.5	2.25												As																			1,152.60	956.25	714.00	
	2		5.0	25.4	21.5	14.0	21.5	4.0	3.5												As																			120.00	100.63	70.00	
	3		20.0	25.4	21.5	14.0	21.5	4.0	3.5												As																			508.00	430.00	280.00	
	4		5.0	22.6	18.75	14.0	18.75	2.5	2.25												As																			120.00	100.63	70.00	
	5		159.0	22.6	18.75	14.0	18.75	2.5	2.25												As																			3,593.40	2,981.25	2,226.00	
	計		240.0																																					5,494.00	4,568.76	3,360.00	

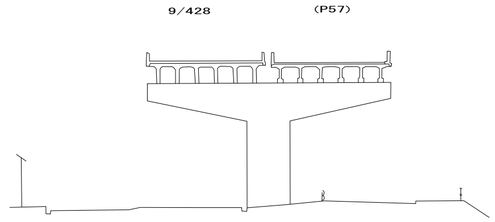

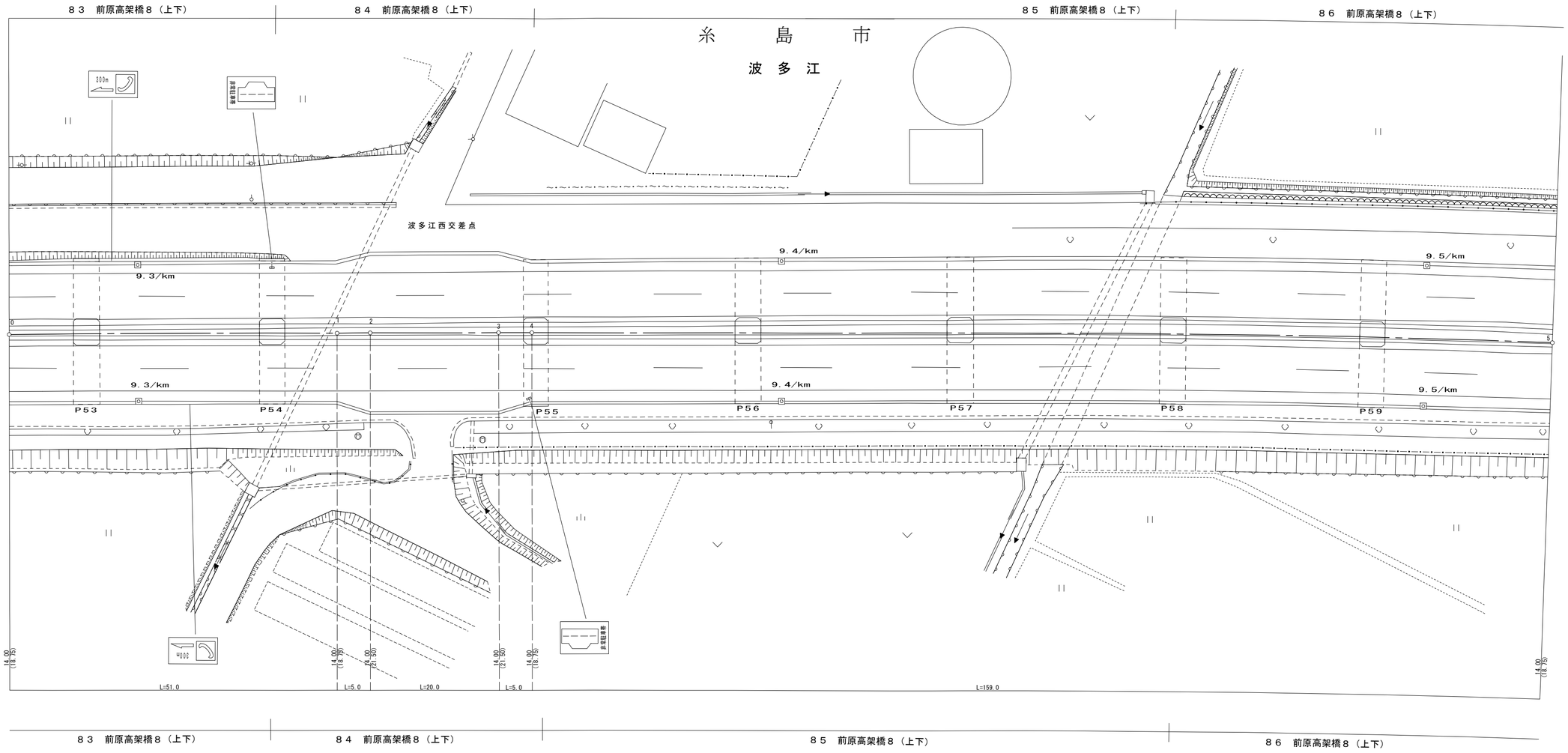

世界測地系

福岡県道路公社			
路線番号	一般国道	路線名	497号（福岡前原道路）
図面番号	43	縮尺	1：500
調整年月日	平成 6年11月	補正年月日	平成15年10月
測量者	株式会社オリエンタルコンサルタンツ	補正者	大成ジオテック㈱

「この成果は、計画平面図作成したものである。」

令和6年3月 数値化

現旧新道別	整理番号 番号	整理番号 枝番	区間延長	道路敷巾員	路面全巾員	車道巾員	舗装巾員	路肩巾員 右	路肩巾員 左	歩道 右 種別	歩道 右 巾員	歩道 右 延長	歩道 左 種別	歩道 左 巾員	歩道 左 延長	植樹施設 右 種別	植樹施設 右 延長	植樹施設 左 種別	植樹施設 左 延長	道路中心線上延長	路面種別	分離帯 巾員	分離帯 延長	分離帯 植樹施設延長	側溝施設 右 種別	側溝施設 右 延長	側溝施設 左 種別	側溝施設 左 延長	改良 改良未改良別	改良 施行年度	改良 構造規格	舗装 施行年度	舗装 厚さ	防護柵 種別	防護柵 延長	防音壁 種別	防音壁 延長	縦断勾配	設計CBR	バス路線	面積 道路敷	面積 路面（道路部）	面積 車道	備考
現	0			22.6	18.75	14.0	18.75	2.5	2.25												As																						
	1		64.8	22.6	18.75	14.0	18.75	2.5	2.25												As																			1,464.48	1,215.00	907.20	
	2		5.0	25.4	21.5	14.0	21.5	4.0	3.5												As																			120.00	100.63	70.00	
	3		20.0	25.4	21.5	14.0	21.5	4.0	3.5												As																			508.00	430.00	280.00	
	4		5.0	22.6	18.75	14.0	18.75	2.5	2.25												As																			120.00	100.63	70.00	
	5		145.2	22.6	18.75	14.0	18.75	2.5	2.25												As																			3,281.52	2,722.50	2,032.80	
	計		240.0																																					5,494.00	4,568.76	3,360.00	

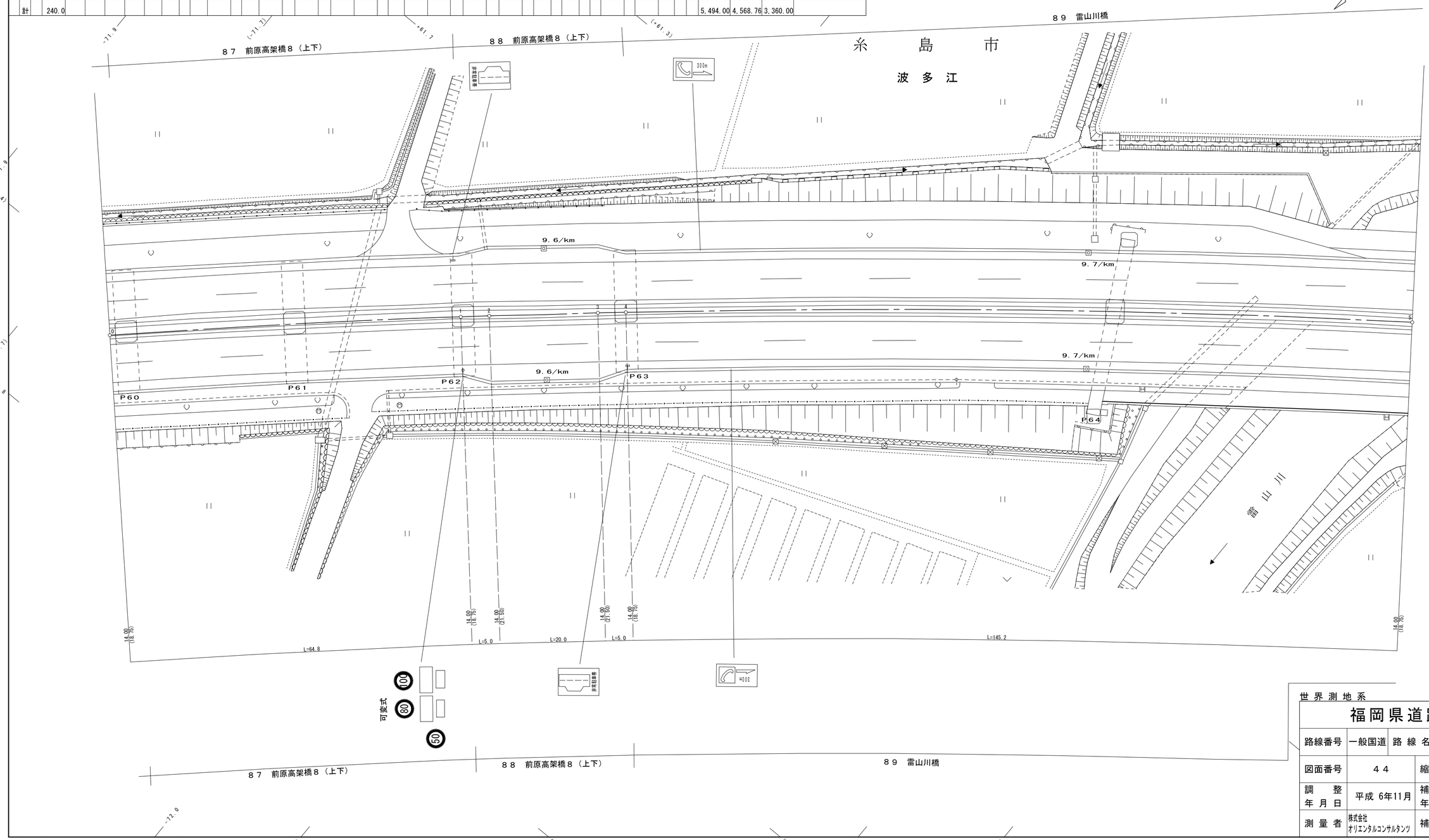

世界測地系

福岡県道路公社			
路線番号	一般国道	路線名	497号（福岡前原道路）
図面番号	44	縮尺	1：500
調整年月日	平成 6年11月	補正年月日	平成15年10月
測量者	株式会社 オリエンタルコンサルタンツ	補正者	大成ジオテック㈱

「この成果は、計画平面図作成したものである。」

令和6年3月　数値化

現旧新道別	整理番号 番号	整理番号 枝番	区間延長	道路敷巾員	路面全巾員	車道巾員	舗装巾員	路肩巾員 右	路肩巾員 左	歩道 右 種別	歩道 右 巾員	歩道 右 延長	歩道 左 種別	歩道 左 巾員	歩道 左 延長	植樹施設 右 種別	植樹施設 右 延長	植樹施設 左 種別	植樹施設 左 延長	道路中心線上延長	路面種別	分離帯 巾員	分離帯 延長	分離帯 植設樹施設延長	側溝施設 右 種別	側溝施設 右 延長	側溝施設 左 種別	側溝施設 左 延長	改良 改良未改良別	改良 施行年度	改良 構造規格	舗装 施行年度	舗装 厚さ	防護柵 種別	防護柵 延長	防音壁 種別	防音壁 延長	縦断勾配	設計CBR	バス路線	面積 道路敷	面積 路面（道路部）	面積 車道	備考
現	0			22.6	18.75	14.0	18.75	2.5	2.25												As																						
	1		166.4	22.6	18.75	14.0	18.75	2.5	2.25												As																			3,760.64	3,120.00	2,329.60	
	2		5.0	25.4	21.5	14.0	21.5	4.0	3.5												As																			120.00	100.63	70.00	
	3		20.0	25.4	21.5	14.0	21.5	4.0	3.5												As																			508.00	430.00	280.00	
	4		5.0	22.6	18.75	14.0	18.75	2.5	2.25												As																			120.00	100.63	70.00	
	5		43.6	22.6	18.75	14.0	18.75	2.5	2.25												As																			985.36	817.50	610.40	
	計		240.0																																					5,494.00	4,568.76	3,360.00	

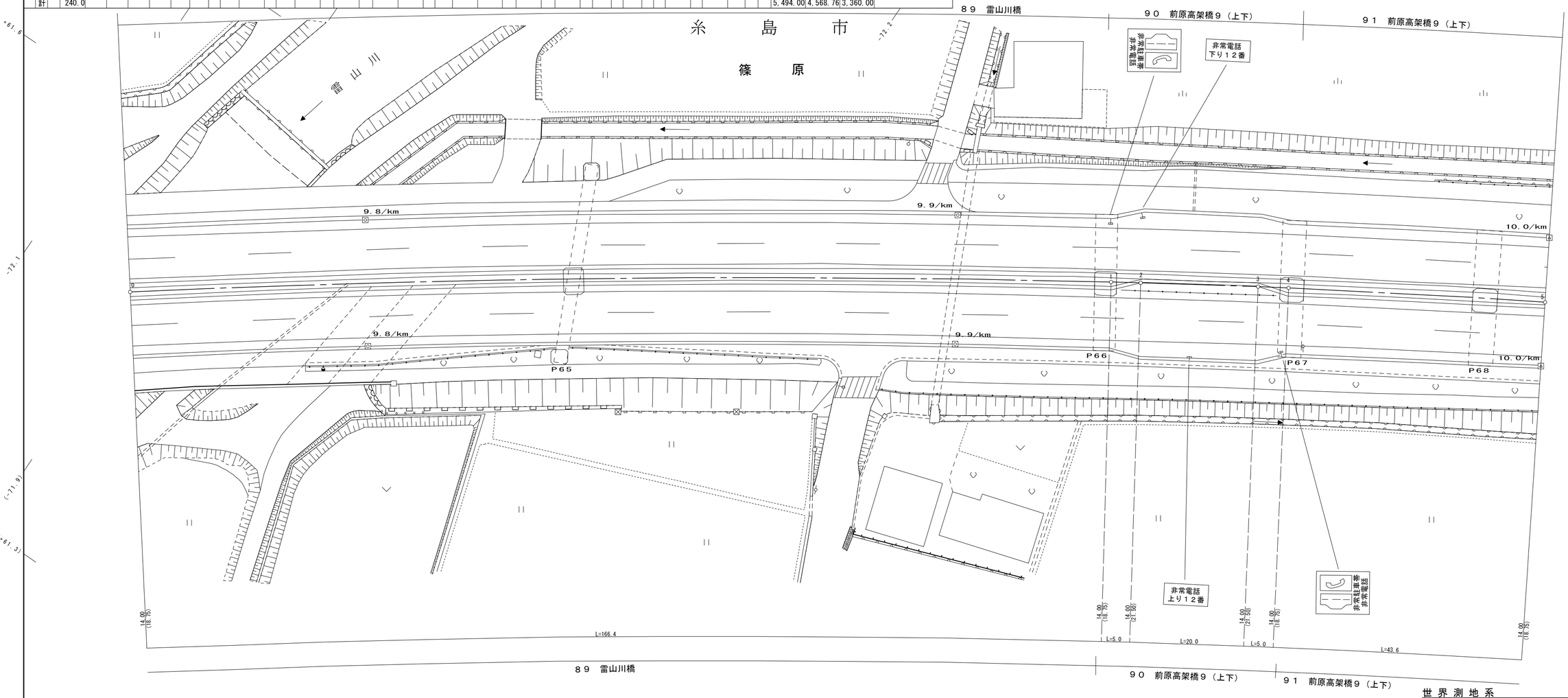

世界測地系

福岡県道路公社			
路線番号	一般国道	路線名	497号（福岡前原道路）
図面番号	45	縮尺	1：500
調整年月日	平成 6年11月	補正年月日	平成15年10月
測量者	株式会社オリエンタルコンサルタンツ	補正者	大成ジオテック㈱

「この成果は、計画平面図作成したものである。」

令和6年3月　数値化

現旧新道別	整理番号 番号	整理番号 枝番	区間延長	道路敷巾員	路面全巾員	車道巾員	舗装巾員	路肩巾員 右	路肩巾員 左	歩道 右 種別	歩道 右 巾員	歩道 右 延長	歩道 左 種別	歩道 左 巾員	歩道 左 延長	植樹施設 右 種別	植樹施設 右 延長	植樹施設 左 種別	植樹施設 左 延長	道路中心線上延長	路面種別	分離帯 巾員	分離帯 延長	分離帯 植樹施設延長	側溝施設 右 種別	側溝施設 右 延長	側溝施設 左 種別	側溝施設 左 延長	改良 改良未改良別	改良 施行年度	改良 構造規格	舗装 施行年度	舗装 厚さ	防護柵 種別	防護柵 延長	防音壁 種別	防音壁 延長	縦断勾配	設計CBR	バス路線	面積 道路敷	面積 路面（道路部）	面積 車道	備考
現	0			22.6	18.75	14.0	18.75	2.5	2.25												As																						
	1		155.8	22.6	18.75	14.0	18.75	2.5	2.25												As																			3,521.08	2,921.25	2,181.20	
	2		5.0	25.4	21.5	14.0	21.5	4.0	3.5												As																			120.00	100.63	70.00	
	3		20.0	25.4	21.5	14.0	21.5	4.0	3.5												As																			508.00	430.00	280.00	
	4		5.0	22.6	18.75	14.0	18.75	2.5	2.25												As																			120.00	100.63	70.00	
	5		54.2	22.6	18.75	14.0	18.75	2.5	2.25												As																			1,224.92	1,016.25	758.80	
	計		240.0																																					5,494.00	4,568.76	3,360.00	

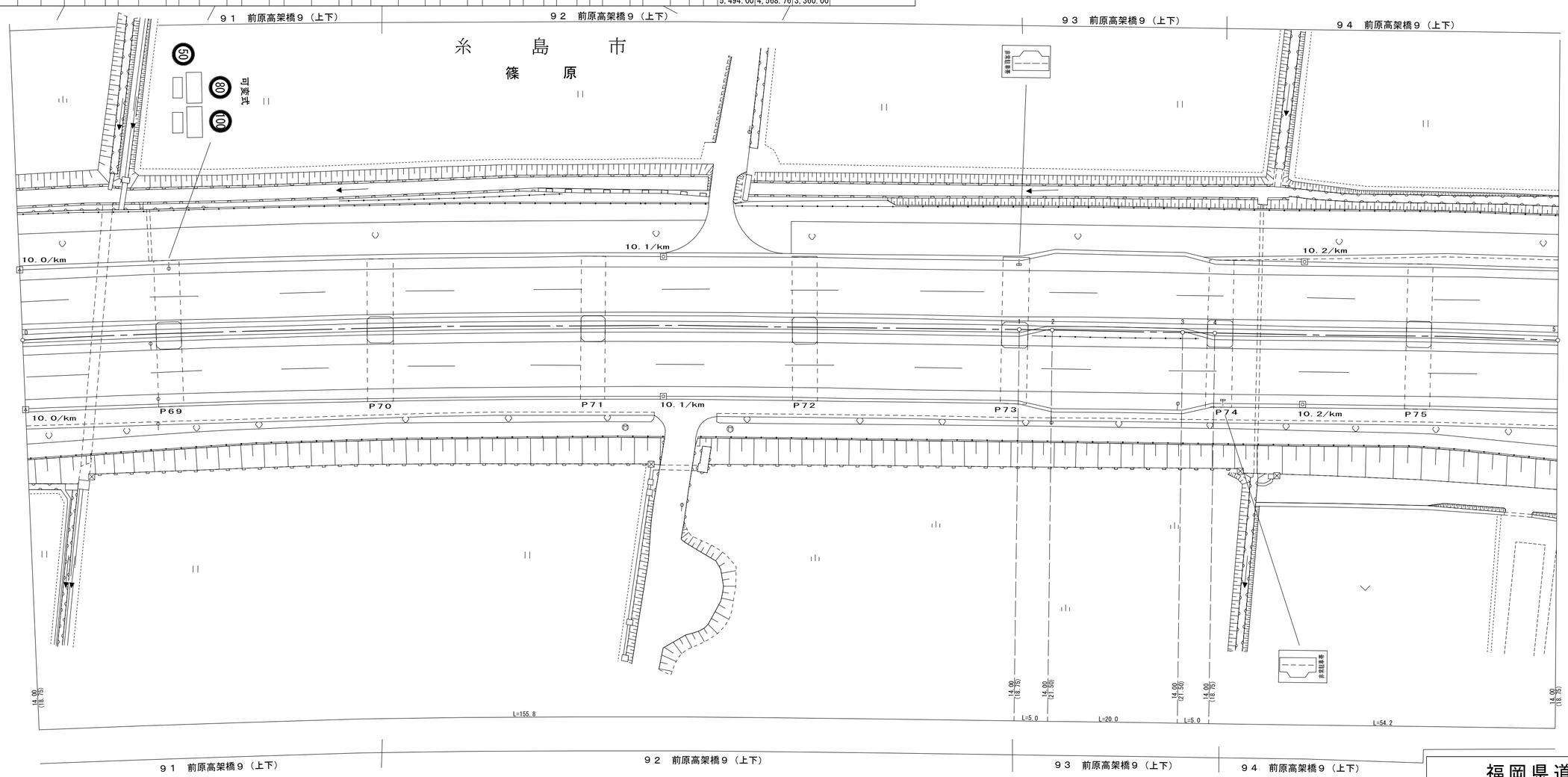

世界測地系

福岡県道路公社			
路線番号	一般国道	路線名	４９７号（福岡前原道路）
図面番号	４６	縮尺	１：５００
調整年月日	平成 6年11月	補正年月日	平成15年10月
測量者	株式会社オリエンタルコンサルタンツ	補正者	大成ジオテック㈱

「この成果は、計画平面図作成したものである。」

令和６年３月　数値化

現旧新道別	整理番号 番号	整理番号 枝番	区間延長	道路敷巾員	路面全巾員	車道巾員	舗装巾員	路肩巾員 右	路肩巾員 左	歩道 右 種別	歩道 右 巾員	歩道 右 延長	歩道 左 種別	歩道 左 巾員	歩道 左 延長	植樹施設 右 種別	植樹施設 右 延長	植樹施設 左 種別	植樹施設 左 延長	道路中心線上長	路面種別	分離帯 巾員	分離帯 延長	分離帯 植設樹施設延長	側溝施設 右 種別	側溝施設 右 延長	側溝施設 左 種別	側溝施設 左 延長	改良 改良未改良別	改良 施行年度	改良 構造規格	舗装 施行年度	舗装 厚さ	防護柵 種別	防護柵 延長	防音壁 種別	防音壁 延長	縦断勾配	設計CBR	バス路線	面積 道路敷	面積 路面（道路部）	面積 車道	備考
現	0			22.6	18.75	14.0	18.75	2.5	2.25												As																						
	1		240.0	22.6	18.75	14.0	18.75	2.5	2.25												As																			5,424.00	4,500.00	3,360.00	
	計		240.0																																					5,424.00	4,500.00	3,360.00	

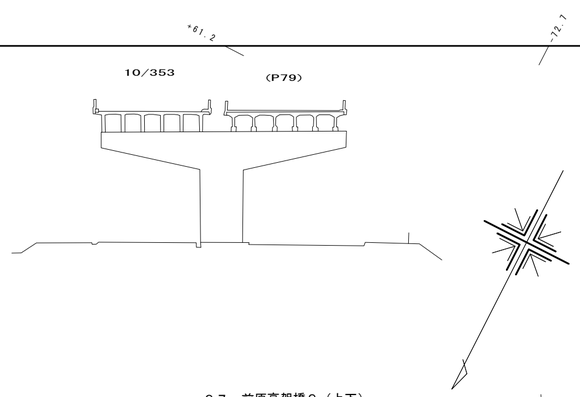

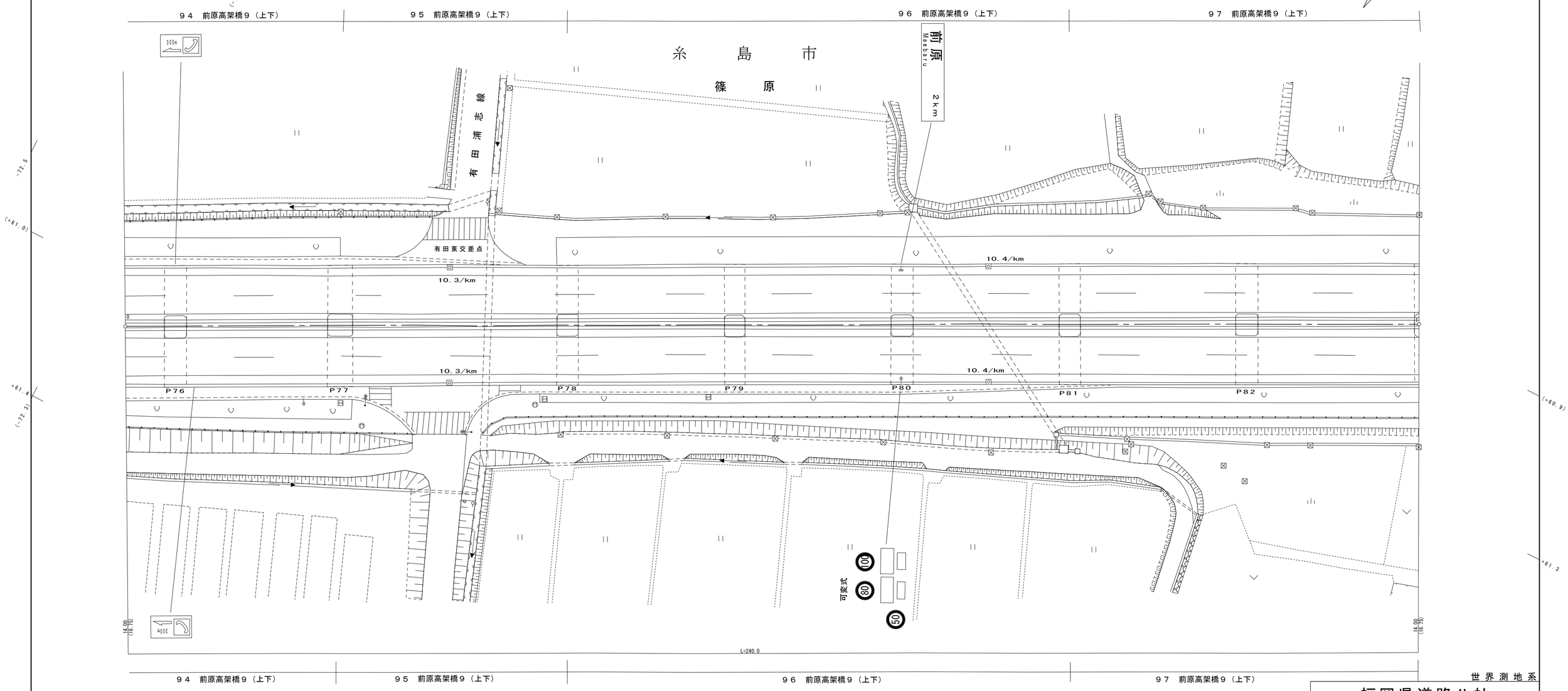

世界測地系

福岡県道路公社			
路線番号	一般国道	路線名	497号（福岡前原道路）
図面番号	47	縮尺	1：500
調整年月日	平成 6年11月	補正年月日	平成15年10月
測量者	株式会社オリエンタルコンサルタンツ	補正者	大成ジオテック㈱

「この成果は、計画平面図作成したものである。」

令和6年3月　数値化

現旧新道別	整理番号 番号	整理番号 枝番	区間延長	道路敷巾員	路面全巾員	車道巾員	舗装巾員	路肩巾員 右	路肩巾員 左	歩道 右 種別	歩道 右 巾員	歩道 右 延長	歩道 左 種別	歩道 左 巾員	歩道 左 延長	植樹施設 右 種別	植樹施設 右 延長	植樹施設 左 種別	植樹施設 左 延長	道路中心線上延長	路面種別	分離帯 巾員	分離帯 延長	植設樹施設延長	側溝施設 右 種別	側溝施設 右 延長	側溝施設 左 種別	側溝施設 左 延長	改良 改良未改良別	改良 施行年度	改良 構造規格	舗装 施行年度	舗装 厚さ	防護柵 種別	防護柵 延長	防音壁 種別	防音壁 延長	縦断勾配	設計CBR	バス路線	面積 道路敷	面積 路面（道路部）	面積 車道	備考
現	0			22.6	18.75	14.0	18.75	2.5	2.25												As																						
	1		2.7	22.6	18.75	14.0	18.75	2.5	2.25												As																			61.02	50.63	37.80	
	2		5.0	25.35	21.5	14.0	21.5	4.0	3.5												As																			120.00	100.63	70.00	
	3		20.0	25.35	21.5	14.0	21.5	4.0	3.5												As																			508.00	430.00	280.00	
	4		5.0	22.6	18.75	14.0	18.75	2.5	2.25												As																			120.00	100.63	70.00	
	5		207.3	22.6	18.75	14.0	18.75	2.5	2.25												As																			4,684.98	3,886.88	2,902.20	
	計		240.0																																					5,494.00	4,568.77	3,360.00	

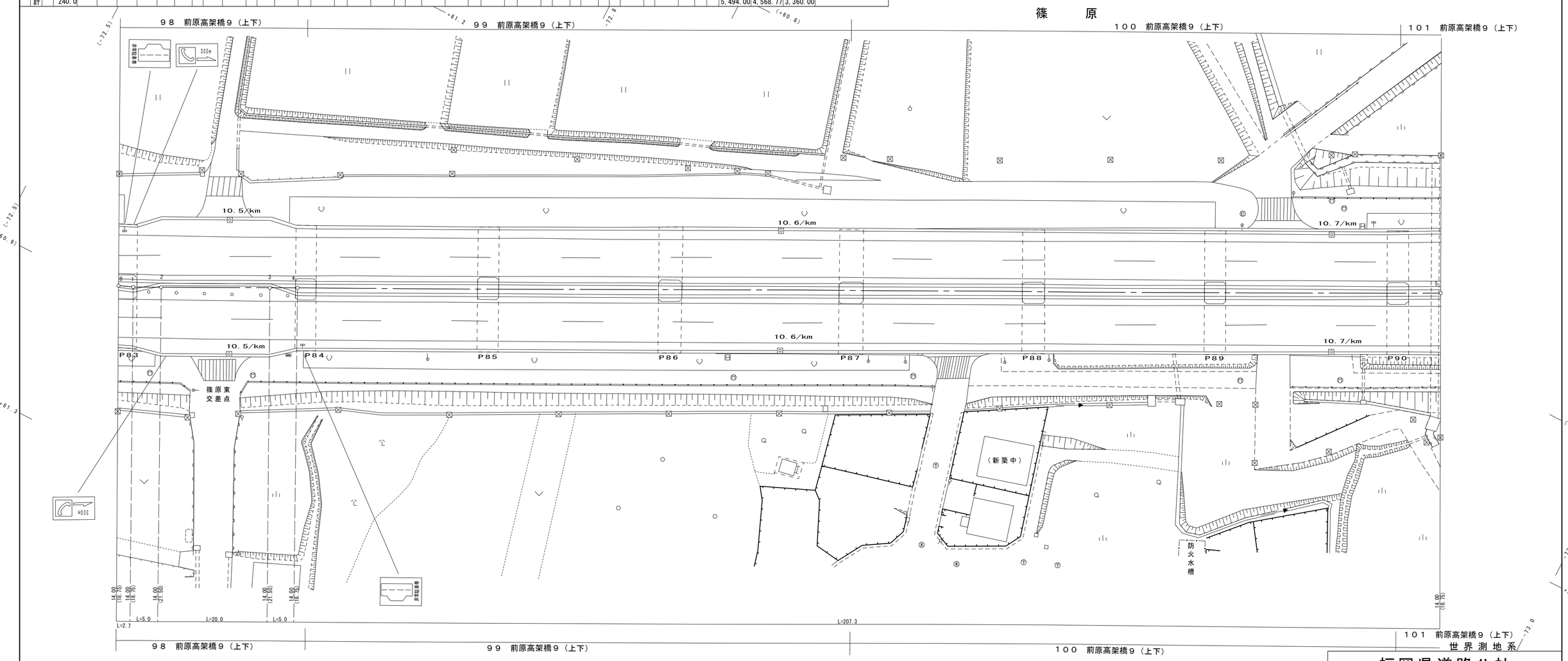

福岡県道路公社

路線番号	一般国道	路線名	497号（福岡前原道路）
図面番号	48	縮尺	1：500
調整年月日	平成 6年11月	補正年月日	平成15年10月
測量者	株式会社オリエンタルコンサルタンツ	補正者	大成ジオテック㈱

「この成果は、計画平面図作成したものである。」

令和6年3月　数値化

現旧新道別	整理番号 番号	整理番号 枝番	区間延長	道路敷巾員	路面全巾員	車道巾員	舗装巾員	路肩巾員 右	路肩巾員 左	歩道 右 種別	歩道 右 巾員	歩道 右 延長	歩道 左 種別	歩道 左 巾員	歩道 左 延長	植樹施設 右 種別	植樹施設 右 延長	植樹施設 左 種別	植樹施設 左 延長	道路中心線上延長	路面種別	分離帯 巾員	分離帯 延長	分離帯 植設樹施設延長	側溝施設 右 種別	側溝施設 右 延長	側溝施設 左 種別	側溝施設 左 延長	改良 改良未改良別	改良 施行年度	改良 構造規格	舗装 施行年度	舗装 厚さ	防護柵 種別	防護柵 延長	防音壁 種別	防音壁 延長	縦断勾配	設計CBR	バス路線	面積 道路敷	面積 路面（道路部）	面積 車道	備考
現	0			22.6	18.75	14.0	18.75	2.5	2.25												As																						
	1		55.8	22.6	18.75	14.0	18.75	2.5	2.25												As																			1,261.08	1,046.25	781.20	
	2		5.0	25.4	21.5	14.0	21.5	4.0	3.5												As																			120.00	100.63	70.00	
	3		20.0	25.4	21.5	14.0	21.5	4.0	3.5												As																			508.00	430.00	280.00	
	4		5.0	22.6	18.75	14.0	18.75	2.5	2.25												As																			120.00	100.63	70.00	
	5		154.2	22.6	18.75	14.0	18.75	2.5	2.25												As																			3,484.92	2,891.25	2,158.80	
	計		240.0																																					5,494.00	4,568.76	3,360.00	

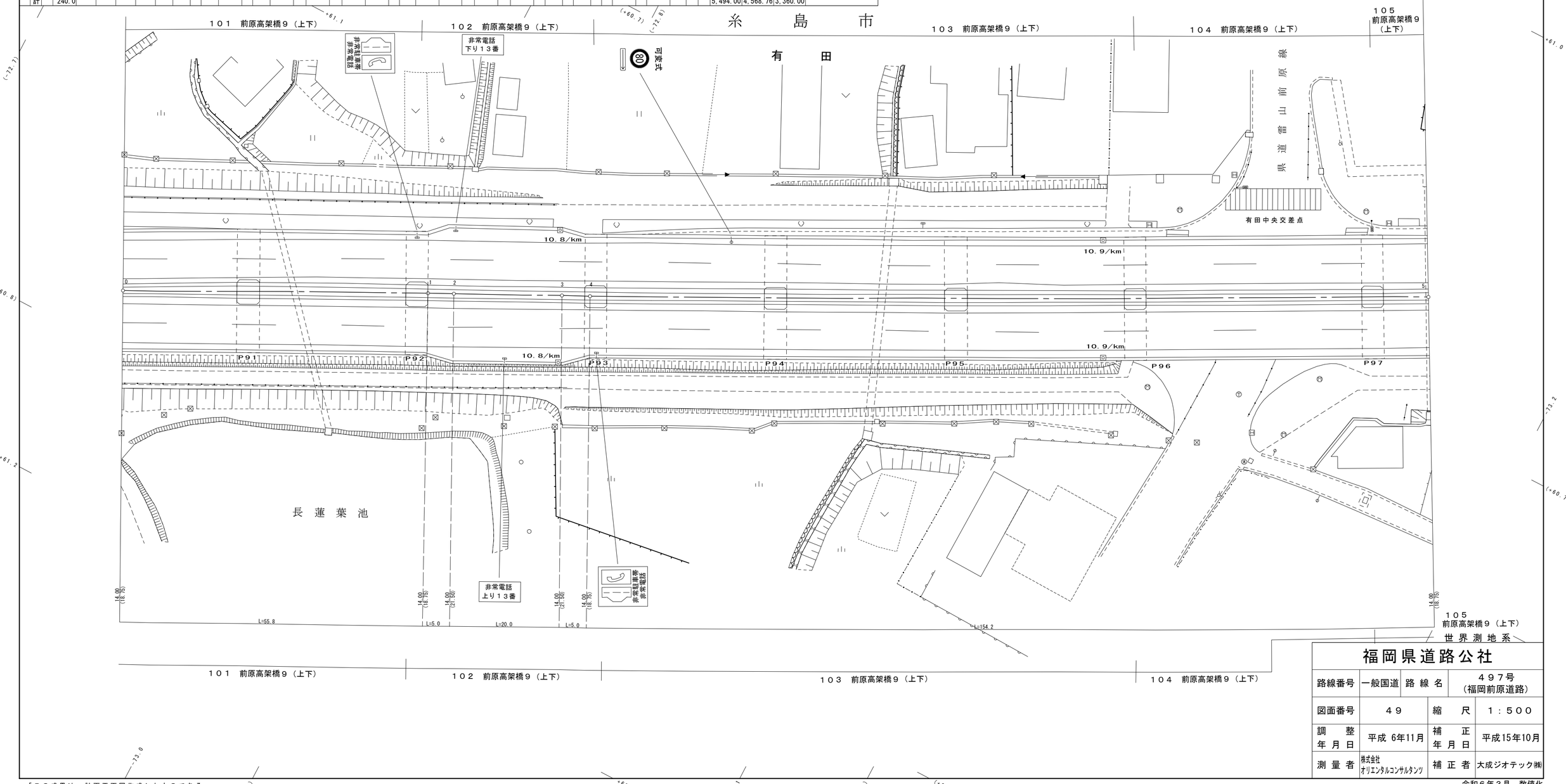

福岡県道路公社			
路線番号	一般国道	路線名	497号（福岡前原道路）
図面番号	49	縮尺	1：500
調整年月日	平成 6年11月	補正年月日	平成15年10月
測量者	株式会社オリエンタルコンサルタンツ	補正者	大成ジオテック㈱

「この成果は、計画平面図作成したものである。」

令和6年3月　数値化

現旧新道別	整理番号 番号	整理番号 枝番	区間延長	道路敷巾員	路面全巾員	車道巾員	舗装巾員	路肩巾員 右	路肩巾員 左	歩道 右 種別	歩道 右 巾員	歩道 右 延長	歩道 左 種別	歩道 左 巾員	歩道 左 延長	植樹施設 右 種別	植樹施設 右 延長	植樹施設 左 種別	植樹施設 左 延長	道路中心線上延長	路面種別	分離帯 巾員	分離帯 延長	植設樹施設延長	側溝施設 右 種別	側溝施設 右 延長	側溝施設 左 種別	側溝施設 左 延長	改良 改良未改良別	改良 施行年度	改良 構造規格	舗装 施行年度	舗装 厚さ	防護柵 種別	防護柵 延長	防音壁 種別	防音壁 延長	縦断勾配	設計CBR	バス路線	面積 道路敷	面積 路面（道路部）	面積 車道	備考
現	0			22.6	18.75	14.0	18.75	2.5	2.25												As																		8					
	1		120.0	22.6 27.7	18.75 21.75	14.0 14.0	18.75 18.75	2.5 2.5	2.25 2.25												As	0.0 3.0																	8		2,712.00	2,250.00	1,680.00	
	2		20.0	33.5	22.6	14.0	19.6	2.8	2.8												As	3.0	20.0										GR	49.8				8		561.00	443.50	280.00	
	3		20.0	34.4	22.6	14.0	19.6	2.8	2.8												As	3.0	20.0										GR	60.0				8		679.00	452.00	280.00	
	4		20.0	33.0	24.0	14.0	21.0	3.25	3.75												As	3.0	20.0										GR	60.0				8		674.00	466.00	280.00	
	5		60.0	26.7	23.5	14.0	20.5	3.25	3.25												As	3.0	60.0										GR	180.0				8		1,791.00	1,425.00	840.00	
	計		240.0																				120.0										GR	349.8						6,417.00	5,036.50	3,360.00	

舗装構成図

設計ＣＢＲ．８．０％

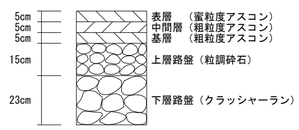

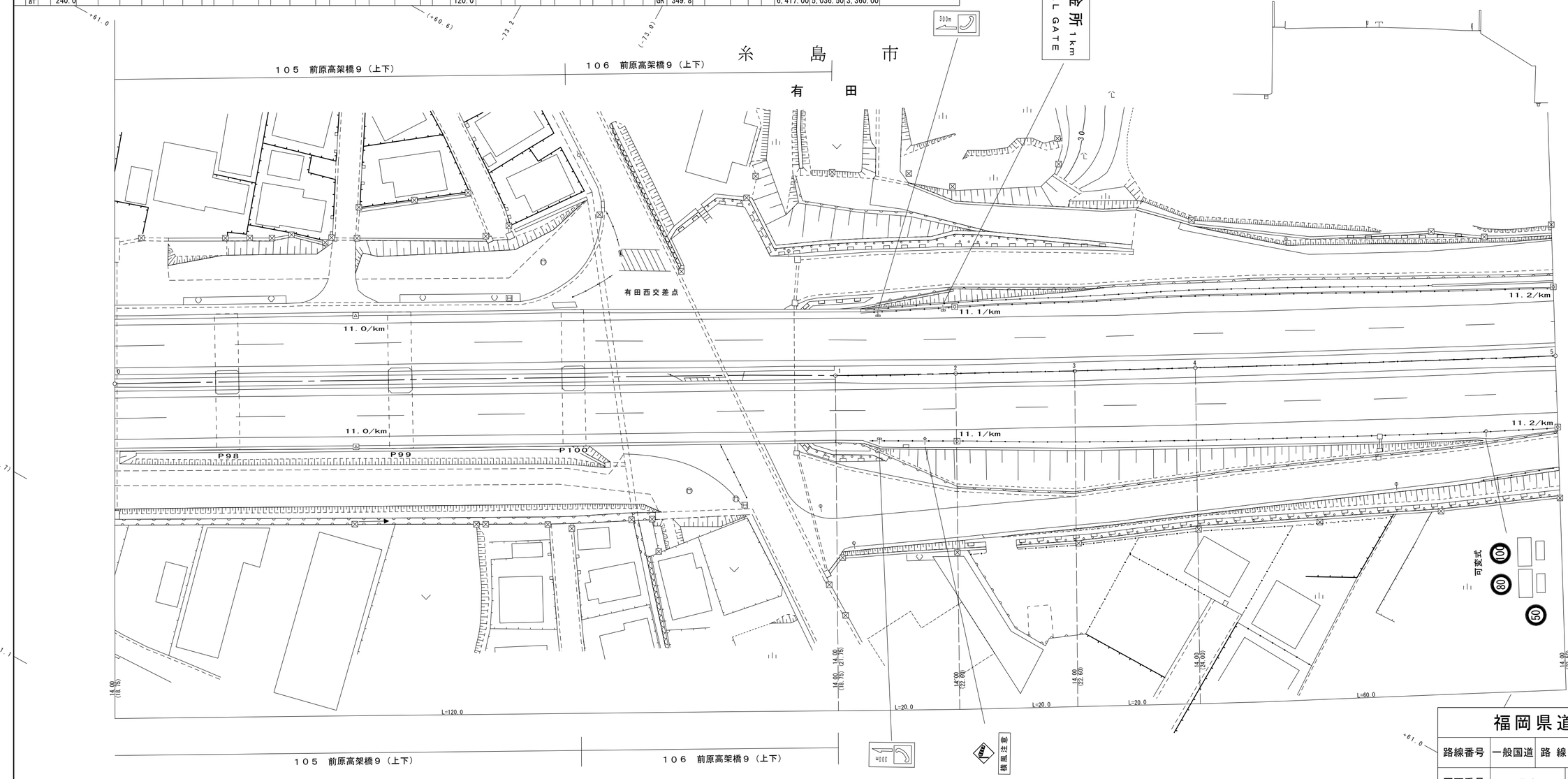

世界測地系

福岡県道路公社			
路線番号	一般国道	路線名	４９７号（福岡前原道路）
図面番号	５０	縮尺	１：５００
調整年月日	平成 6年11月	補正年月日	平成15年10月
測量者	株式会社 オリエンタルコンサルタンツ	補正者	大成ジオテック(株)

「この成果は、計画平面図作成したものである。」

令和６年３月　数値化

現旧新道別	整理番号 番号	整理番号 枝番	区間延長	道路敷巾員	路面全巾員	車道巾員	舗装巾員	路肩巾員 右	路肩巾員 左	歩道 右 種別	歩道 右 巾員	歩道 右 延長	歩道 左 種別	歩道 左 巾員	歩道 左 延長	植樹施設 右 種別	植樹施設 右 延長	植樹施設 左 種別	植樹施設 左 延長	道路中心線上長	路面種別	分離帯 巾員	分離帯 延長	植設樹延長	側溝施設 右 種別	側溝施設 右 延長	側溝施設 左 種別	側溝施設 左 延長	改良 改良未改良別	改良 施行年度	改良 構造規格	舗装 施行年度	舗装 厚さ	防護柵 種別	防護柵 延長	防音壁 種別	防音壁 延長	縦断勾配	設計CBR	バス路線	面積 道路敷	面積 路面（道路部）	面積 車道	備考
現	0			26.7	23.5	14.0	23.5	3.25	3.25												As	3.0																					
	1		60.6	31.9	23.5	14.0	23.5	3.25	3.25												As	3.0	60.6										GR	181.8				8		1,775.58	1,424.10	848.40	
	2		20.0	33.7	23.5	14.0	23.5	3.25	3.25												As	3.0	20.0										GR	60.0				8		656.00	470.00	280.00	
	3		59.8	37.8	23.5	14.0	23.5	3.25	3.25												As	3.0	59.8										GR	179.4				8		2,137.85	1,405.30	837.20	
	4		20.0	40.7	24.0	14.0	24.0	3.25	3.75												As	3.0	20.0										GR	60.0				8		785.00	475.00	280.00	
	5		20.0	39.9	24.0	14.0	24.0	3.25	3.75												As	3.0	20.0										GR	60.0				8		806.00	480.00	280.00	
	6		20.0	39.9	23.1	14.0	23.1	3.25	2.85												As	3.0	20.0										GR	60.0				8		798.00	471.00	280.00	
	7		16.2	39.8 39.8	23.1 22.0	14.0	23.1 22.0	3.25 2.5	2.85 2.5												As	3.0	16.2										GR	48.6				8		645.57	374.22	226.80	
	8		8.2	36.3 22.7	22.0 18.5	14.0	22.0 18.5	2.5 2.25	2.5 2.25												As	3.0	8.6										GR	8.6				8		312.01	180.40	114.80	
	9		15.4	22.7	18.5	14.0	18.5	2.25	2.25												As																8		349.58	284.90	215.60	新富大橋(Pc T桁橋)
	計		240.2																				225.2											658.4						8,265.59	5,564.92	3,362.80	

舗装構成図

設計ＣＢＲ．８．０％

11/320

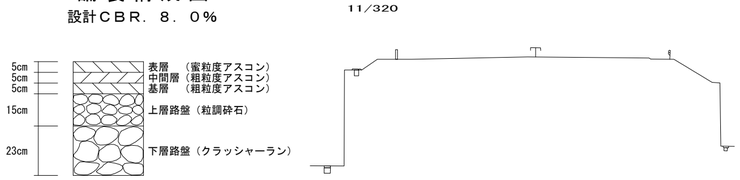

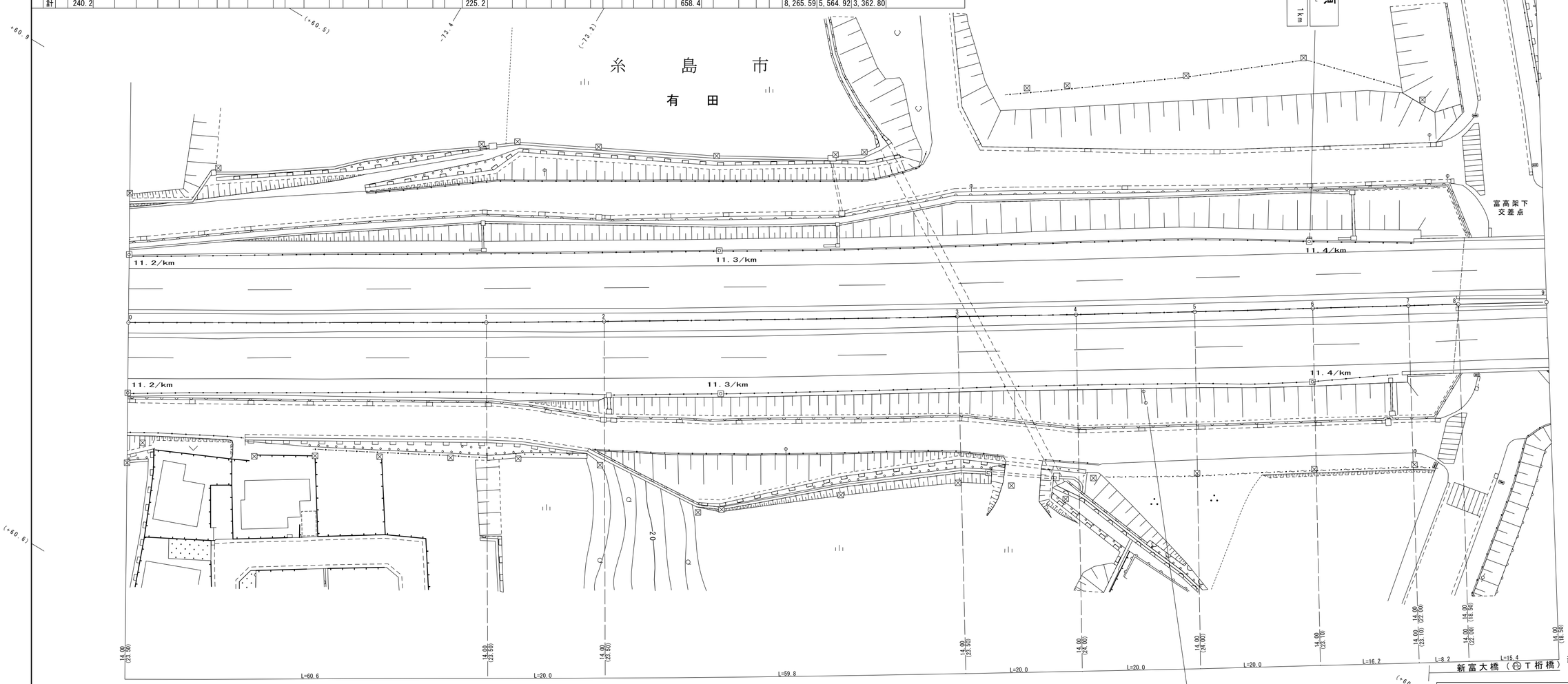

福岡県道路公社			
路線番号	一般国道	路線名	497号（福岡前原道路）
図面番号	51	縮尺	1：500
調整年月日	平成 6年11月	補正年月日	平成15年10月
測量者	株式会社 オリエンタルコンサルタンツ	補正者	大成ジオテック㈱

「この成果は、計画平面図作成したものである。」

令和６年３月　数値化

現旧新道別	整理番号 番号	整理番号 枝番	区間延長	道路敷巾員	路面全巾員	車道巾員	舗装巾員	路肩巾員 右	路肩巾員 左	歩道 右 種別	歩道 右 巾員	歩道 右 延長	歩道 左 種別	歩道 左 巾員	歩道 左 延長	植樹施設 右 種別	植樹施設 右 延長	植樹施設 左 種別	植樹施設 左 延長	道路中心線上延長	路面種別	分離帯 巾員	分離帯 延長	分離帯 植樹施設延長	側溝施設 右 種別	側溝施設 右 延長	側溝施設 左 種別	側溝施設 左 延長	改良 改良未改良別	改良 施行年度	改良 構造規格	舗装 施行年度	舗装 厚さ	防護柵 種別	防護柵 延長	防音壁 種別	防音壁 延長	縦断勾配	設計CBR	バス路線	面積 道路敷	面積 路面（道路部）	面積 車道	備考
現	0			22.7	18.5	14.0	18.5	2.25	2.25												As																						
	1		240.1	22.7	18.5	14.0	18.5	2.25	2.25												As																			5,450.27	4,441.85	3,361.40	新富大橋(Pc T桁橋)
	計		240.1																																					5,450.27	4,441.85	3,361.40	

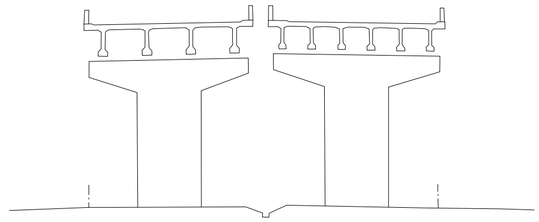

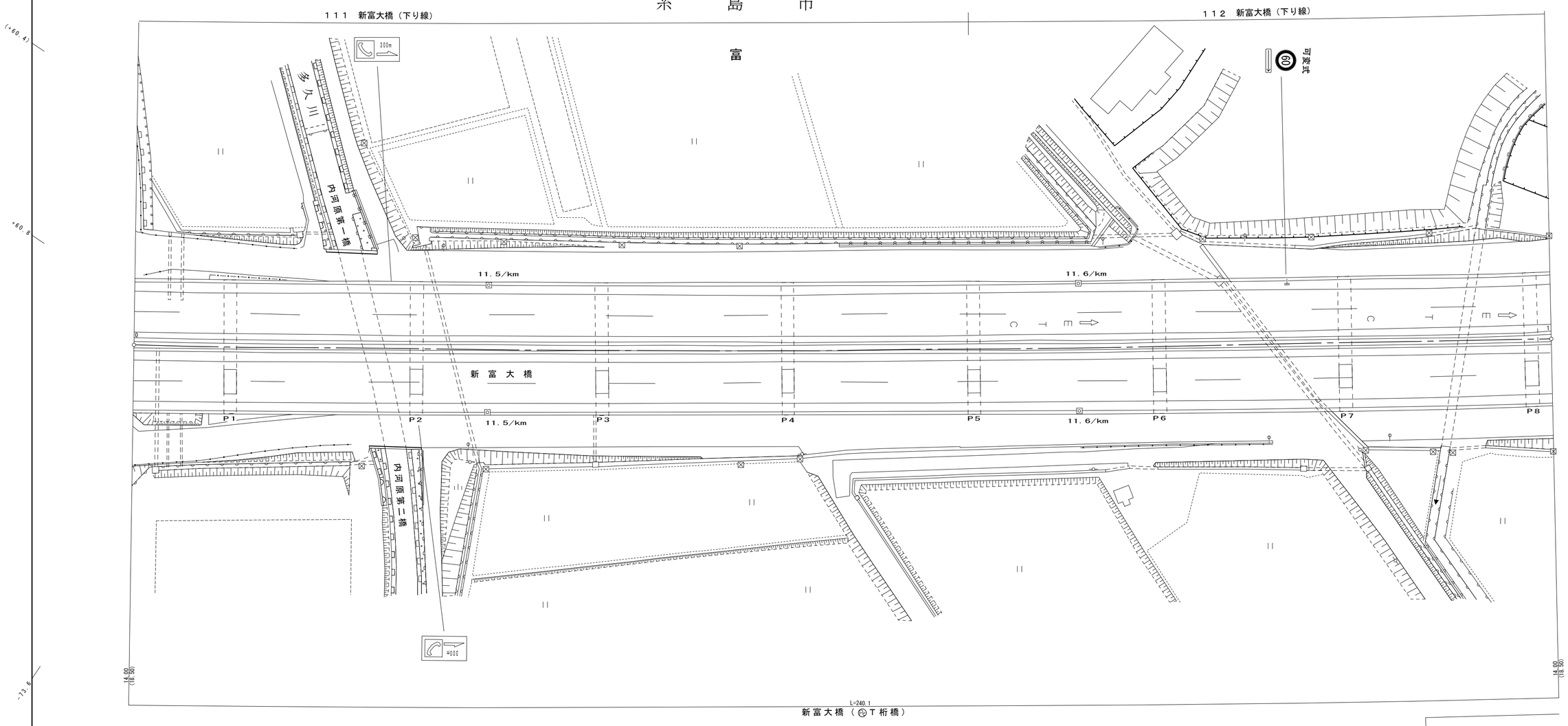

世界測地系

福岡県道路公社			
路線番号	一般国道	路線名	497号（福岡前原道路）
図面番号	52	縮尺	1：500
調整年月日	平成 6年11月	補正年月日	平成15年10月
測量者	株式会社 オリエンタルコンサルタンツ	補正者	大成ジオテック(株)

「この成果は、計画平面図作成したものである。」

令和６年３月　数値化

現旧新道別	整理番号 番号	整理番号 枝番	区間延長	道路敷巾員	路面全巾員	車道巾員	舗装巾員	路肩巾員 右	路肩巾員 左	歩道 右 種別	歩道 右 巾員	歩道 右 延長	歩道 左 種別	歩道 左 巾員	歩道 左 延長	植樹施設 右 種別	植樹施設 右 延長	植樹施設 左 種別	植樹施設 左 延長	道路中心線上長	路面種別	分離帯 巾員	分離帯 延長	植設樹施設延長	側溝施設 右 種別	側溝施設 右 延長	側溝施設 左 種別	側溝施設 左 延長	改良 改良未改良別	改良 施行年度	改良 構造規格	舗装 施行年度	舗装 厚さ	防護柵 種別	防護柵 延長	防音壁 種別	防音壁 延長	縦断勾配	設計CBR	バス路線	面積 道路敷	面積 路面（道路部）	面積 車道	備考
現	0			22.7	18.5	14.0	18.5	2.25	2.25												As																							
	1		60.6	22.7 34.2	18.5 22.0	14.0 14.0	18.5 19.0	2.25 2.5	2.25 2.5											As	3.0																	6	1,375.62	1,121.10	848.40	新富大橋(Pc T桁橋)
	2		6.3	38.8	22.0	14.0	19.0	2.5	2.5											As	3.0	6.3											GF GR	10.0 6.4				6	229.95	138.60	88.20	
	3		11.7	37.3	23.0	14.0	20.0	2.7	3.3											As	3.0	11.7											GF GR	20.2 23.4				6	445.19	263.25	163.80	
	4		22.5	32.0	23.9	14.0	20.9	3.2	3.7											As	3.0	22.5											GF GR	45.3 45.0				6	779.63	527.63	315.00	
	5		28.5	28.3	23.9	14.0	20.9	3.2	3.7											As	3.0	28.5											GF GR	41.5 57.0				6	859.28	681.15	399.00	
	6		4.0	28.1	23.0	14.0	20.0	3.2	2.8											As	3.0	4.0					U1	4.0					GF GR	8.0 8.0				6	112.80	93.80	56.00	
	7		26.8	28.9 28.9	23.0 23.7	14.0	20.0 20.7	3.2 3.9	2.8 2.8											As	3.0	26.8					U1	26.8					GF GR	53.9 48.7				6	763.80	616.40	375.20	
	8		79.6	39.5	23.9	14.0	20.9	4.1	2.8											As	3.0	79.6			U2	79.6	U1	79.6					GF GR	159.6 79.6				6	2,722.32	1,894.48	1,114.40	
	計		240.0																			179.4			U2	79.6	U1	110.4					GF GR	338.5 268.1					7,288.59	5,336.41	3,360.00	

舗装構成図

設計ＣＢＲ．６．０％

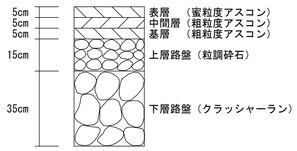

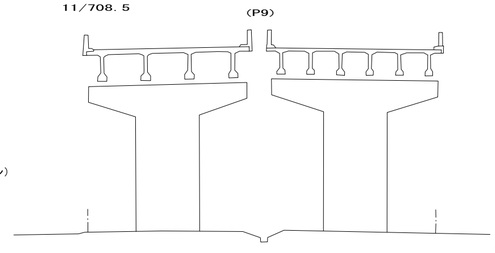

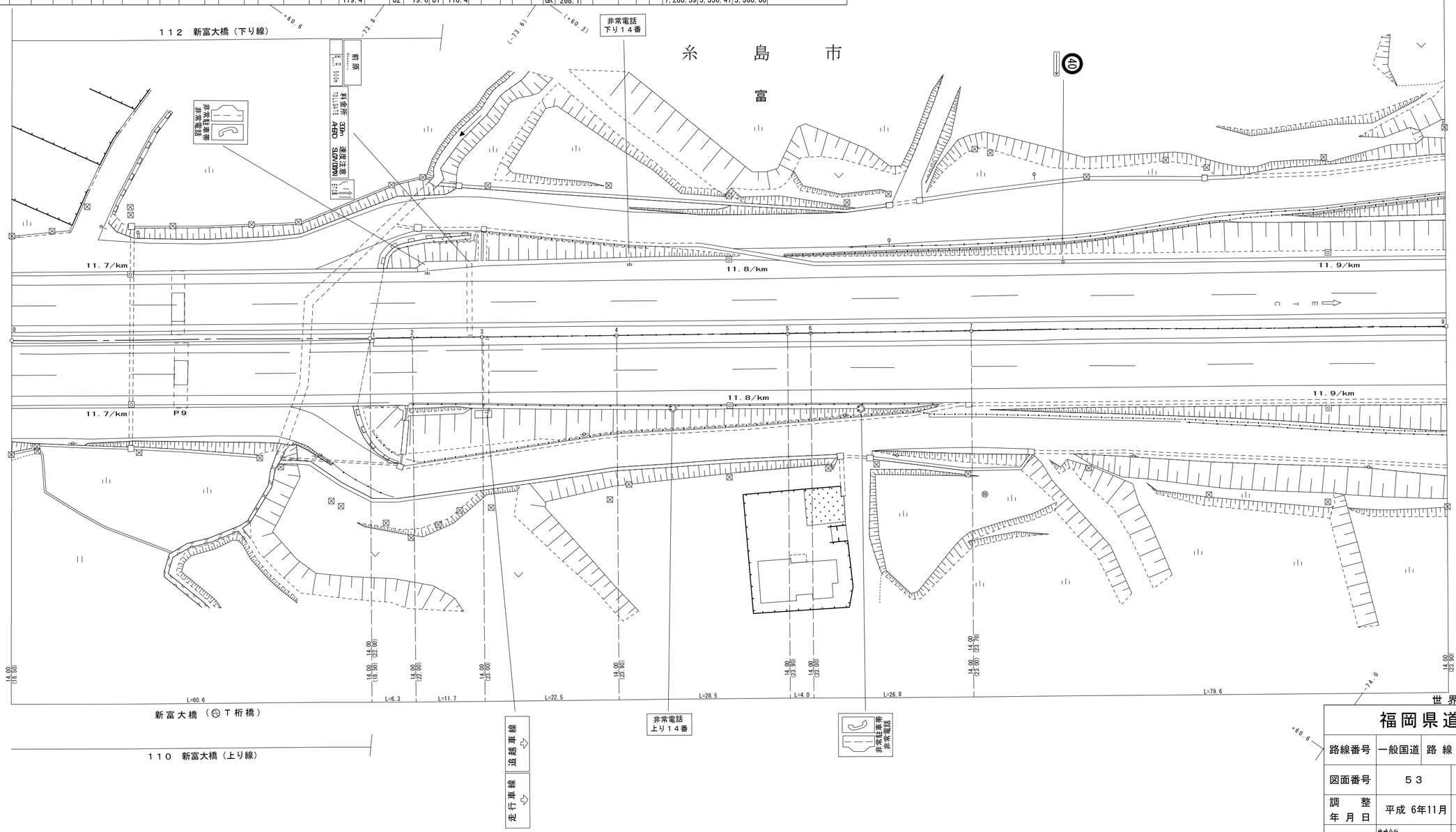

福岡県道路公社			
路線番号	一般国道	路線名	４９７号（福岡前原道路）
図面番号	５３	縮尺	１：５００
調整年月日	平成 6年11月	補正年月日	平成15年10月
測量者	株式会社 オリエンタルコンサルタンツ	補正者	大成ジオテック㈱

「この成果は、計画平面図作成したものである。」

令和６年３月　数値化

現旧新道別	整理番号 番号	整理番号 枝番	区間延長	道路敷巾員	路面全巾員	車道巾員	舗装巾員	路肩巾員 右	路肩巾員 左	歩道 右 種別	歩道 右 巾員	歩道 右 延長	歩道 左 種別	歩道 左 巾員	歩道 左 延長	植樹施設 右 種別	植樹施設 右 延長	植樹施設 左 種別	植樹施設 左 延長	道路中心線上延長	路面種別	分離帯 巾員	分離帯 延長	植設樹施設延長	側溝施設 右 種別	側溝施設 右 延長	側溝施設 左 種別	側溝施設 左 延長	改良 改良未改良別	改良 施行年度	改良 構造規格	舗装 施行年度	舗装 厚さ	防護柵 種別	防護柵 延長	防音壁 種別	防音壁 延長	縦断勾配	設計CBR	バス路線	面積 道路敷	面積 路面（道路部）	面積 車道	備考

（世界測地系）

測点	X	Y	H
T1	60468.333	−74038.390	26.180
T2	60482.378	−74070.221	26.324
T3	60449.686	−74115.691	26.701
T4	60425.168	−74149.532	27.029
T5	60383.057	−74153.029	27.078

舗装構成図 S＝1：20

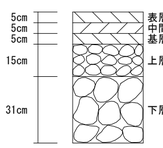

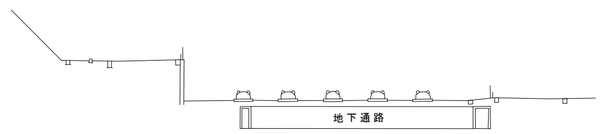

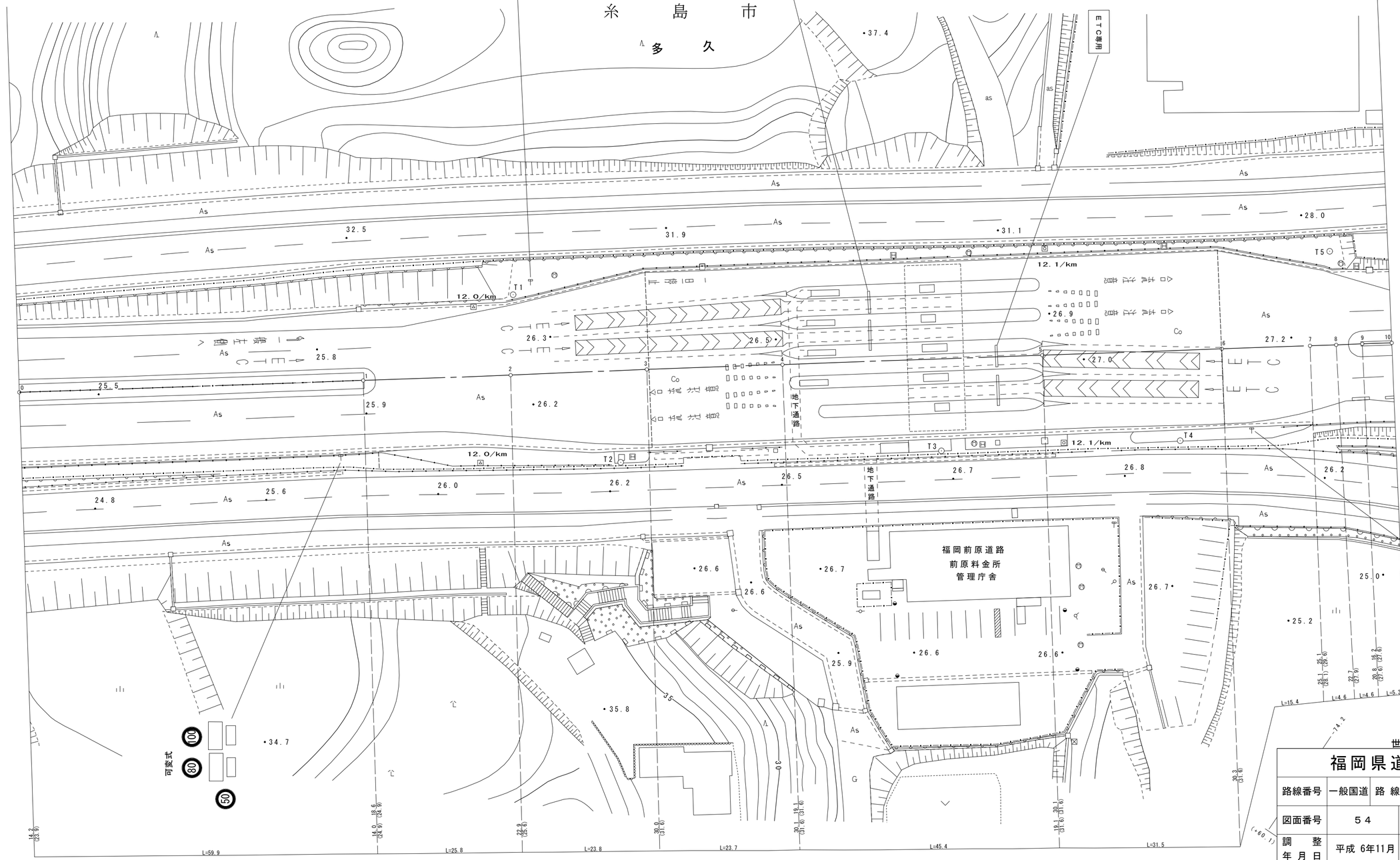

世界測地系

福岡県道路公社			
路線番号	一般国道	路線名	497号（福岡前原道路）
図面番号	54	縮尺	1：500
調整年月日	平成 6年11月	補正年月日	令和元年 5月
測量者	株式会社 オリエンタルコンサルタンツ	補正者	東亜建設技術㈱

令和6年3月　数値化

現旧新道別	整理番号 番号	整理番号 枝番	区間延長	道路敷巾員	路面全巾員	車道巾員	舗装巾員	路肩巾員 右	路肩巾員 左	歩道 右 種別	歩道 右 巾員	歩道 右 延長	歩道 左 種別	歩道 左 巾員	歩道 左 延長	歩道 植樹施設 右 種別	歩道 植樹施設 右 延長	歩道 植樹施設 左 種別	歩道 植樹施設 左 延長	道路中心線上延長	路面種別	分離帯 巾員	分離帯 延長	分離帯 植樹施設延長	側溝施設 右 種別	側溝施設 右 延長	側溝施設 左 種別	側溝施設 左 延長	改良 改良未改良別	改良 施行年度	改良 構造規格	舗装 施行年度	舗装 厚さ	防護柵 種別	防護柵 延長	防音壁 種別	防音壁 延長	縦断勾配	設計CBR	バス路線	面積 道路敷	面積 路面（道路部）	面積 車道	備考
現	0			32.9	23.9	14.2	20.5	3.9	2.8													As	3.0						改															
	1		59.9	34.8 34.8	24.9 24.9	14.0 18.6	20.4 24.0	4.1 3.0	4.1 3.3												As	2.7	59.9		U2	59.9	U1	59.9						GR GF	179.7 119.8				6%		2,027.62	1,461.56	844.59	
	2		25.8	36.3	25.6	22.9	24.7	2.1	0.6												As				U2	25.8	U2	25.8						GR GF	26.1 51.6				6%		917.19	651.45	535.35	
	3		23.8	36.8	31.6	30.0	30.7	1.0	0.6												As				U2	23.9	U2	24.3						GR GF	17.2 47.6				6%		869.89	680.68	629.51	
	4		23.7	36.7 70.4	31.6 31.6	30.1 19.1	30.7 19.7	0.9 0.9	0.6 0.6												As	11.0			U2	23.7	U2	23.7						GR GF	35.8 47.4				6%		870.98	748.92	712.19	
	5		45.4	69.7 69.7	31.6 31.6	19.1 30.1	19.7 30.7	0.9 0.9	0.6 0.6												As	11.0	45.4		U2	45.4	U2	45.4						GR GF	39.3 90.8				6%		3,180.27	1,434.64	867.14	
	6		31.5	69.8 36.1	31.6	30.3	30.6	0.7	0.6												As				U2	31.5	U2	31.5						GR GF	31.5 63.0				6%		2,197.13	995.40	951.30	
	7		15.4	35.8 35.8	28.1 29.6	25.1 25.1	27.7 29.2	2.4 3.9	0.6 0.6												As				U2	15.4	U2	15.8						GR GF	21.1 30.8				6%		553.63	459.69	426.58	
	8		4.6	35.6	27.9	22.7	27.5	4.6	0.6												As						U2	4.6						GR GF	9.2 9.2				6%		164.22	132.25	109.94	
	9		4.6	31.7 31.7	27.6 27.6	20.8 16.2	27.2 26.4	4.8 6.7	2.0 3.9												As	0.8					U2	4.6						GR GF	6.5 9.2				6%		154.79	127.65	100.05	
	10		5.3	31.4	27.6	14.9	27.0	6.4	5.5												As	0.8	5.3				U2	5.3						GR GF	5.3 10.6				6%		167.22	146.28	82.42	
	計		240.0																				110.6			225.6		240.9							851.7						11,102.94	6,838.52	5,259.07	

福岡県道路公社					
路線番号	一般国道	路 線 名	４９７号 （福岡前原道路）		
図面番号	５４	縮　　尺	１：５００		
調　　整 年 月 日	平成 6年11月	補　　正 年 月 日	令和元年 5月		
測 量 者	株式会社 オリエンタルコンサルタンツ	補 正 者	東亜建設技術㈱		

令和６年３月　数値化

現旧新道別	整理番号 番号	整理番号 枝番	区間延長	道路敷巾員	路面全巾員	車道巾員	舗装巾員	路肩巾員 右	路肩巾員 左	歩道 右 種別	歩道 右 巾員	歩道 右 延長	歩道 左 種別	歩道 左 巾員	歩道 左 延長	植樹施設 右 種別	植樹施設 右 延長	植樹施設 左 種別	植樹施設 左 延長	道路中心線上長	路面種別	分離帯 巾員	分離帯 延長	植設樹施設延長	側溝施設 右 種別	側溝施設 右 延長	側溝施設 左 種別	側溝施設 左 延長	改良 改良未改良別	改良 施行年度	改良 構造規格	舗装 施行年度	舗装 厚さ	防護柵 種別	防護柵 延長	防音壁 種別	防音壁 延長	縦断勾配	設計CBR	バス路線	面積 道路敷	面積 路面（道路部）	面積 車道	備考
現	0			1.86																									改															
	1		53.3	2.07																																					104.73			
	2		70.9	2.17																																					150.31			
	3		43.1	2.05																																					90.94			
	計		167.3																																						345.98			

糸　島　市

口　木

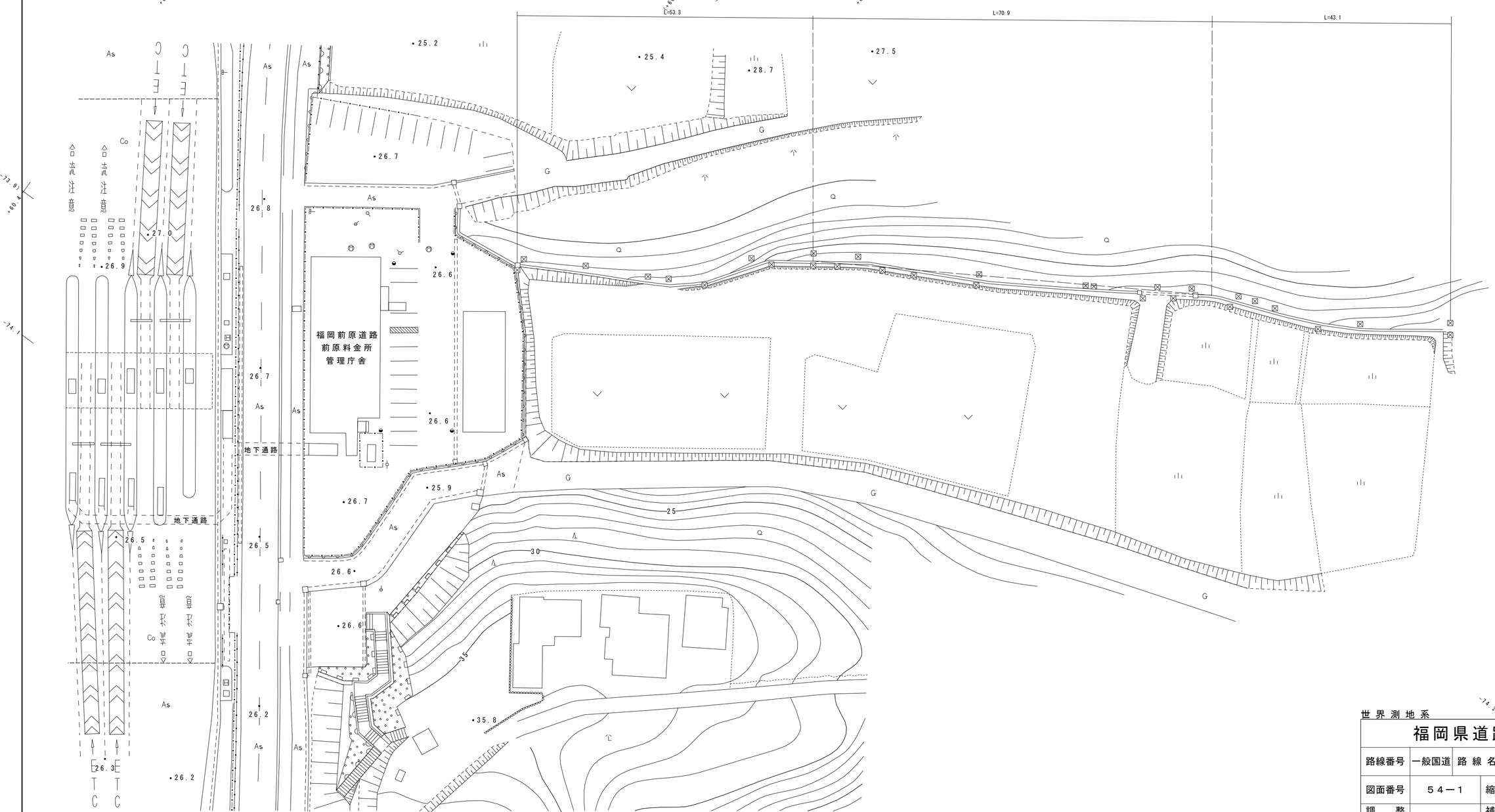

世界測地系

福岡県道路公社			
路線番号	一般国道	路線名	497号（福岡前原道路）
図面番号	54－1	縮尺	1：500
調整年月日	平成 6年11月	補正年月日	令和元年 5月
測量者	株式会社 オリエンタルコンサルタンツ	補正者	東亜建設技術㈱

令和6年3月　数値化

現旧新道別	整理番号		区間延長	道路敷巾員	路面全巾員	車道巾員	舗装巾員	路肩巾員		歩道										路面種別	分離帯			側溝施設				改良			舗装		防護柵		縦断勾配	設計CBR	バス路線	面積			備考
										右			左			植樹施設								右		左															
	番号	枝番						右	左	種別	巾員	延長	種別	巾員	延長	種別	延長	種別	延長	道路中心線上延長		巾員	延長	植樹設置施設延長	種別	延長	種別	延長	改良未改良別	施行年度	構造規格	施行年度	厚さ	種別	延長				道路敷	路面（道路部）	車道	

別　　表

舗装構成図

設計CBR．6．0%

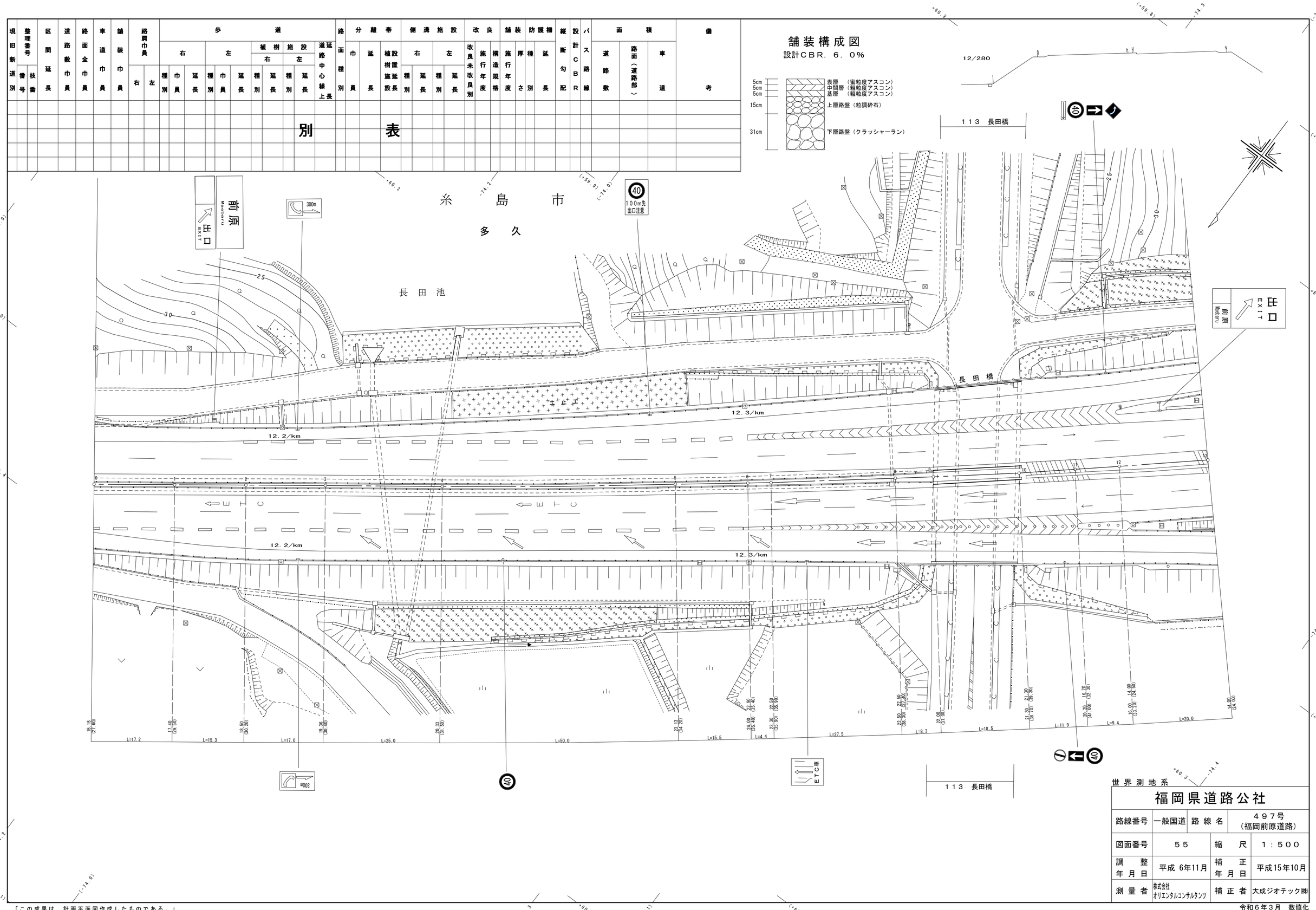

世界測地系

福岡県道路公社			
路線番号	一般国道	路線名	497号（福岡前原道路）
図面番号	55	縮尺	1：500
調整年月日	平成 6年11月	補正年月日	平成15年10月
測量者	株式会社オリエンタルコンサルタンツ	補正者	大成ジオテック㈱

「この成果は、計画平面図作成したものである。」

令和6年3月　数値化

現旧新道別	整理番号 番号	整理番号 枝番	区間延長	道路敷巾員	路面全巾員	車道巾員	舗装巾員	路肩巾員 右	路肩巾員 左	歩道 右 種別	歩道 右 巾員	歩道 右 延長	歩道 左 種別	歩道 左 巾員	歩道 左 延長	歩道 植樹施設 右 種別	歩道 植樹施設 右 延長	歩道 植樹施設 左 種別	歩道 植樹施設 左 延長	道路中心線上延長	路面種別	分離帯 巾員	分離帯 延長	分離帯 植樹施設延長	側溝施設 右 種別	側溝施設 右 延長	側溝施設 左 種別	側溝施設 左 延長	改良 改良未改良別	改良 施行年度	舗装 構造規格	舗装 施行年度	舗装 厚さ	防護柵 種別	防護柵 延長	防音壁 種別	防音壁 延長	縦断勾配	設計CBR	バス路線	面積 道路敷	面積 路面（道路部）	面積 車道	備考
現	0			31.5	27.6	15.15	23.45	4.5	3.45												As	4.5																					
	1		17.2	35.5	29.5	17.4	24.5	3.6	4.0												As	4.5	17.2		U2	17.2							GF GR	35.0 68.8				6		576.20	491.06	279.93	
	2		15.3	41.0	30.2	18.5	25.35	3.4	3.8												As	4.5	15.3		U2	16.8							GF GR	32.0 61.2				6		585.23	456.71	274.64	
	3		17.0	53.2	30.4	19.36	25.75	3.05	3.49													4.5	17.0		U1 U2	10.5 23.5							GF GR	34.4 68.0				6		800.70	515.10	321.81	
	4		25.0	56.2	31.5	20.33	26.64	3.1	3.57													4.5	25.0		U1 U2	41.6 25.0							GF GR	35.5 100.0				6		1,367.50	773.75	496.13	
	5		50.0	55.7	34.2	23.13	29.47	3.3	3.27													4.5	50.0		U1 U2	50.0 50.0							GF GR	50.0 200.0				6		2,797.50	1,642.50	1,086.50	
	6		15.5	55.3	35.4	24.0 22.9	30.9	3.3	3.6													4.5 5.6	15.5		U1 U2	15.5 15.5							GF GR	12.0 62.0				6		860.25	539.40	365.26	
	7		4.4	55.1	35.9	23.3 22.5	31.4	3.3	3.7													5.6 6.4	4.4		U1 U2	4.4 4.4							GR	17.6				6		242.88	156.86	101.64	
	8		27.5	66.8	38.3 37.4	22.5	33.4 32.5	3.7 2.8	3.5													8.6	27.5		U2	25.5							GR	110.0				6		1,676.13	1,020.25	618.75	
	9		8.3	38.0	37.0	22.0	34.5	2.2	3.2													9.6	8.3										GR	20.5				6		434.92	308.76	184.68	
	10		18.5	39.9	38.7 39.3	21.3	35.7 39.3	2.46 2.67	2.64 3.03													12.3	18.5															6		720.58	700.23	400.53	長田橋
	11		11.9	58.0	41.0 32.3	20.2 16.7	31.0 31.6	3.2 2.5	3.1 3.1													13.7 9.2	11.9		U1	10.6							GR	14.0				6		582.51	477.79	246.93	
	12		9.4	60.6	33.2 24.5	16.0 14.0	32.0 22.8	3.5 3.5	2.8 4.0													9.4 3.0	9.4		U1	9.4							GR	9.4				6		557.42	307.85	153.69	
	13		20.0	27.2	24.0	14.0	21.0	3.5	3.5													3.0	20.0		U1	24.7	U1	8.2					GR	25.0				6		878.00	485.00	235.00	
	計		240.0																						U1 U2	166.7 177.9	U1	8.2					GF GR	198.9 756.5						12,079.82	7,875.26	4,765.49	

福岡県道路公社			
路線番号	一般国道	路 線 名	４９７号 （福岡前原道路）
図面番号	５５	縮　　尺	１：５００
調　　整 年 月 日	平成 6年11月	補　　正 年 月 日	平成15年10月
測 量 者	株式会社 オリエンタルコンサルタンツ	補 正 者	大成ジオテック㈱

令和６年３月　数値化

現旧新道別	整理番号 番号	整理番号 枝番	区間延長	道路敷巾員	路面全巾員	車道巾員	舗装巾員	路肩巾員 右	路肩巾員 左	歩道 右 種別	歩道 右 巾員	歩道 右 延長	歩道 左 種別	歩道 左 巾員	歩道 左 延長	植樹施設 右 種別	植樹施設 右 延長	植樹施設 左 種別	植樹施設 左 延長	道路中心線上長	路面種別	分離帯 巾員	分離帯 延長	植設樹施設延長	側溝施設 右 種別	側溝施設 右 延長	側溝施設 左 種別	側溝施設 左 延長	改良 改良未改良別	改良 施行年度	改良 構造規格	舗装 施行年度	舗装 厚さ	防護柵 種別	防護柵 延長	防音壁 種別	防音壁 延長	縦断勾配	設計CBR	バス路線	面積 道路敷	面積 路面（道路部）	面積 車道	備考
新	0			16.2	8.53	3.66	7.63	1.27	3.6												As																						
	1		32.5	16.3	8.75	3.65	7.15	1.65	3.45												As													GF GR	23.6 53.8				6		528.13	280.80	118.79	
	2		46.7	33.6	8.8	3.65	7.2	1.7	3.45												As				U1	50.9								GF GR	43.9 93.0				6		1,165.17	409.79	170.46	
	3		60.0	81.3	8.8	3.65	7.2	1.7	3.45												As				U1	71.4	U1	9.4						GF GR	57.6 119.6				6		3,447.00	528.00	219.00	
	4		39.7	70.0	9.16	4.04	7.51	1.8	3.32												As				U1	38.2								GF GR	44.1 79.7				6		3,003.31	356.51	152.65	
	5		19.5	70.3	9.11	4.1	7.55	1.75	3.26												As				U1	17.1								GF GR	24.0 39.5				6		1,367.93	178.13	79.37	
	計		198.4																																						9,511.54	1,753.23	740.27	

舗装構成図

設計ＣＢＲ．６．０％

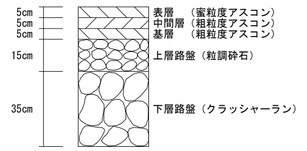

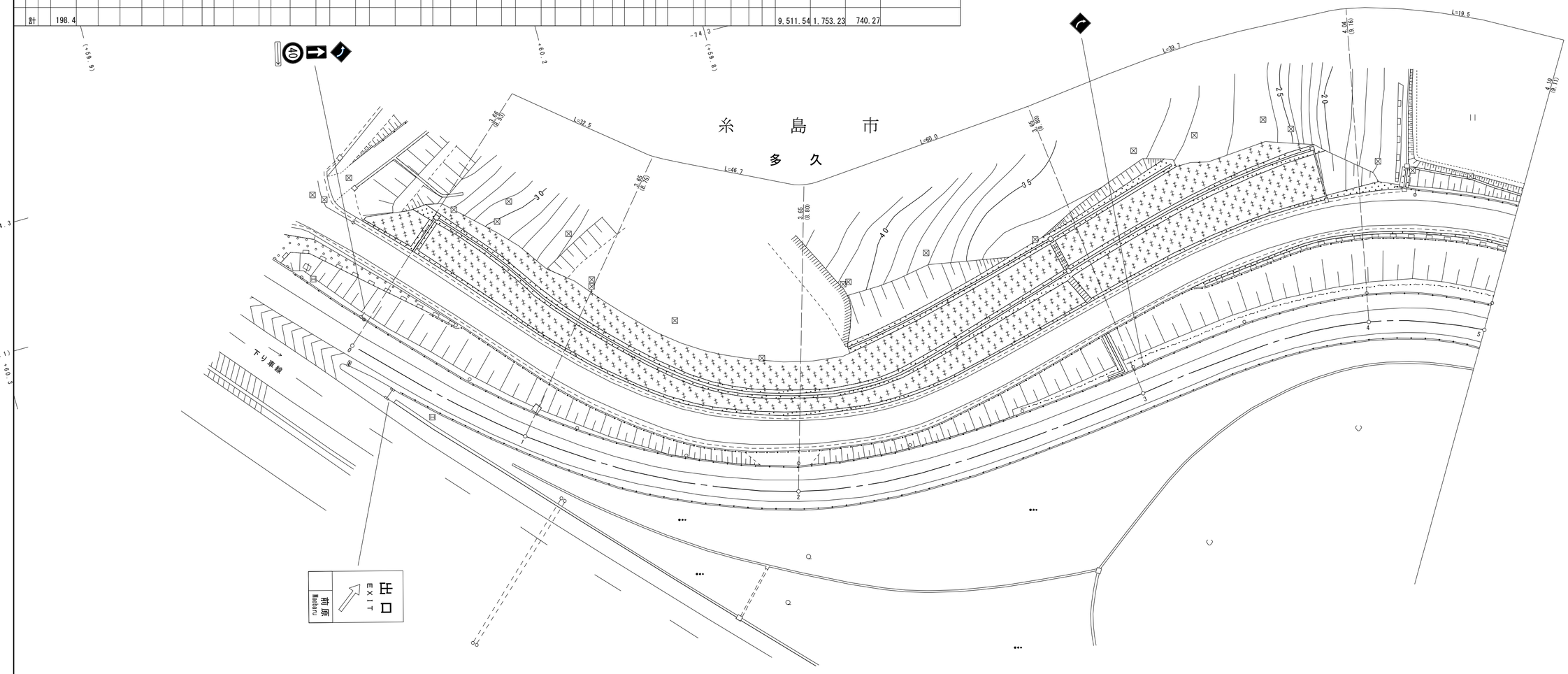

世界測地系

福岡県道路公社			
路線番号	一般国道	路線名	４９７号（福岡前原道路）
図面番号	ＯＦＦ ５５－１	縮尺	１：５００
調整年月日	平成 6年11月	補正年月日	平成15年10月
測量者	株式会社 オリエンタルコンサルタンツ	補正者	大成ジオテック㈱

「この成果は、計画平面図作成したものである。」

令和６年３月　数値化

現旧新道別	整理番号 番号	整理番号 枝番	区間延長	道路敷巾員	路面全巾員	車道巾員	舗装巾員	路肩巾員 右	路肩巾員 左	歩道 右 種別	歩道 右 巾員	歩道 右 延長	歩道 左 種別	歩道 左 巾員	歩道 左 延長	植樹施設 右 種別	植樹施設 右 延長	植樹施設 左 種別	植樹施設 左 延長	道路中心線上長	路面種別	分離帯 巾員	分離帯 延長	植設樹施設延長	側溝施設 右 種別	側溝施設 右 延長	側溝施設 左 種別	側溝施設 左 延長	改良 改良未改良別	改良 施行年度	改良 構造規格	舗装 施行年度	舗装 厚さ	防護柵 種別	防護柵 延長	防音壁 種別	防音壁 延長	縦断勾配	設計CBR	バス路線	面積 道路敷	面積 路面（道路部）	面積 車道	備考
新	0			70.3	9.11	4.1	7.55	1.75	3.26												As																						
	1		13.7	70.0	8.45 8.87	4.15	7.55 7.97	1.0 1.42	3.3												As				U1	7.9							GF GR	17.3 27.5				6		961.06	120.29	56.51	
	2		87.8	61.8	8.25	3.65	7.35	1.4	3.2												As				U1	134.2							GF GR	106.4 177.9				6		5,786.02	751.57	342.42	
	3		31.3	61.0	8.23	3.65	7.33	1.39	3.19												As				U1	62.9							GF GR	31.9 62.7				6		1,921.82	257.91	114.25	
	4		37.5	18.8	8.17	3.65	7.27	1.37	3.15												As				U1	75.0							GF GR	37.5 75.0				6		1,496.25	307.50	136.88	
	5		31.4	40.0	8.17	3.66	7.27	1.36	3.15												As				U1	61.5							GF GR	39.0 63.0				6		923.16	256.54	114.77	
	計		201.7																																					11,088.31	1,693.81	764.83	

舗装構成図

設計ＣＢＲ．６．０％

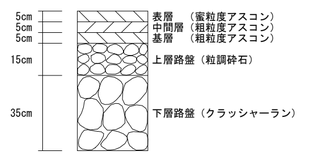

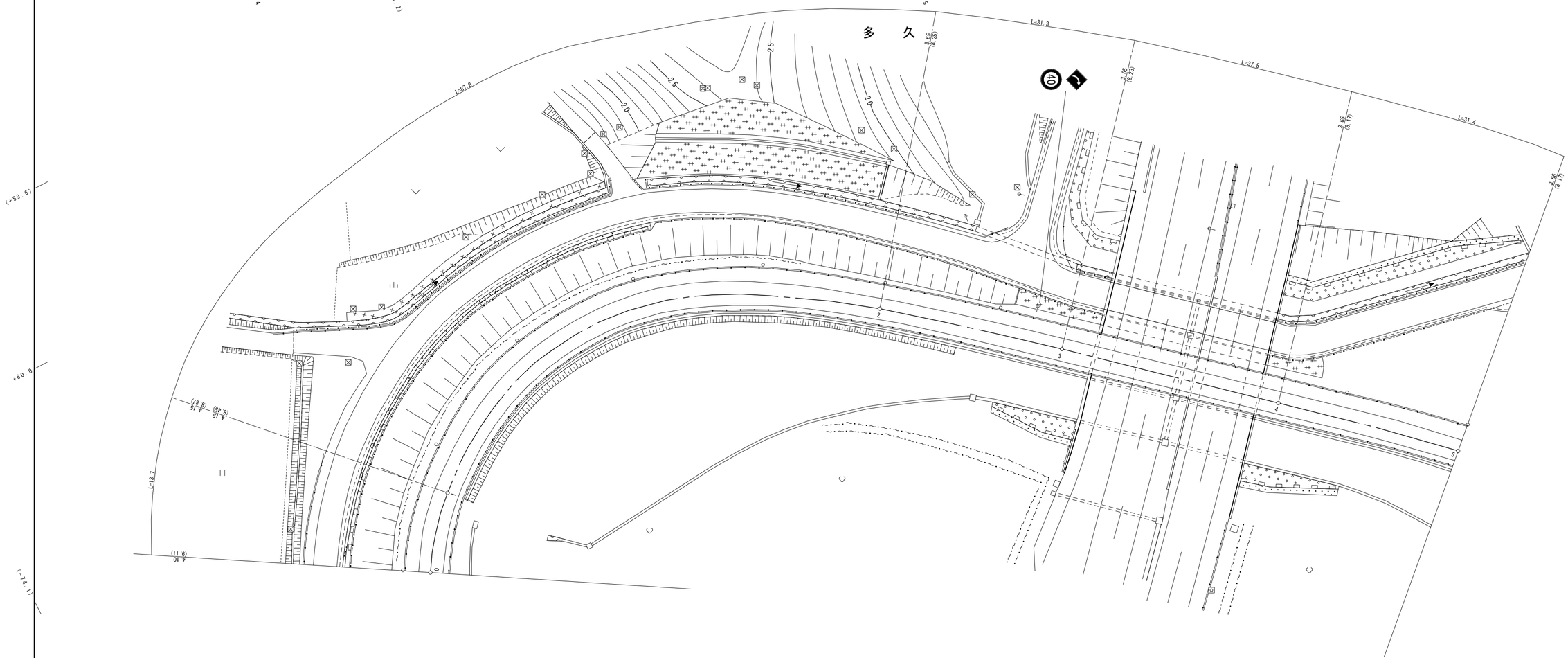

世界測地系

福岡県道路公社			
路線番号	一般国道	路線名	４９７号（福岡前原道路）
図面番号	ＯＦＦ ５５－２	縮尺	１：５００
調整年月日	平成 6年11月	補正年月日	平成15年10月
測量者	株式会社 オリエンタルコンサルタンツ	補正者	大成ジオテック㈱

「この成果は、計画平面図作成したものである。」

令和６年３月　数値化

現旧新道別	整理番号 番号	整理番号 枝番	区間延長	道路敷巾員	路面全巾員	車道巾員	舗装巾員	路肩巾員 右	路肩巾員 左	歩道 右 種別	歩道 右 巾員	歩道 右 延長	歩道 左 種別	歩道 左 巾員	歩道 左 延長	植樹施設 右 種別	植樹施設 右 延長	植樹施設 左 種別	植樹施設 左 延長	道路中心線上延長	路面種別	分離帯 巾員	分離帯 延長	植樹施設延長	側溝施設 右 種別	側溝施設 右 延長	側溝施設 左 種別	側溝施設 左 延長	改良 改良未改良別	改良 施行年度	改良 構造規格	舗装 施行年度	舗装 厚さ	防護柵 種別	防護柵 延長	防音壁 種別	防音壁 延長	縦断勾配	設計CBR	バス路線	面積 道路敷	面積 路面（道路部）	面積 車道	備考
新	0			40.0	9.11	4.1	7.55	1.75	3.26												As																						
	1		62.5	53.2	7.86	3.68	7.26	1.33	2.85												As				U1	60.2	U1	126.4						GF GR	93.3 126.0				6		2,912.50	530.31	243.13	
	2		52.1	33.8	7.89	3.68	7.29	1.43	2.78												As				U1	50.1	U1	57.2						GF GR	71.8 105.3				6		2,266.35	410.29	191.73	
	3		9.4	28.0	7.96 12.2	3.67	7.96 12.2	1.5 5.74	2.79												As						U1	9.8						GF GR	11.7 18.8				6		290.46	74.50	34.55	
	4		20.8	18.5	8.87	3.66	8.87	1.98	3.23												As						U1	21.9						GF GR	24.3 42.0				6		483.60	219.13	76.23	
	5		17.3	18.5	7.45	3.66	7.45	0.93	2.86												As						U1	17.5						GR	34.8				6		320.05	141.17	63.32	
	6		42.4	20.3	7.48	3.65	7.48	0.93	2.9												As						U1	42.4						GR	84.8				6		822.56	316.52	154.97	
	計		204.5																																						7,095.52	1,691.92	763.93	

舗装構成図

設計ＣＢＲ．６．０％

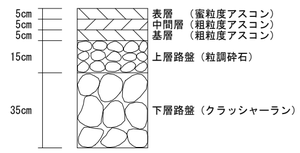

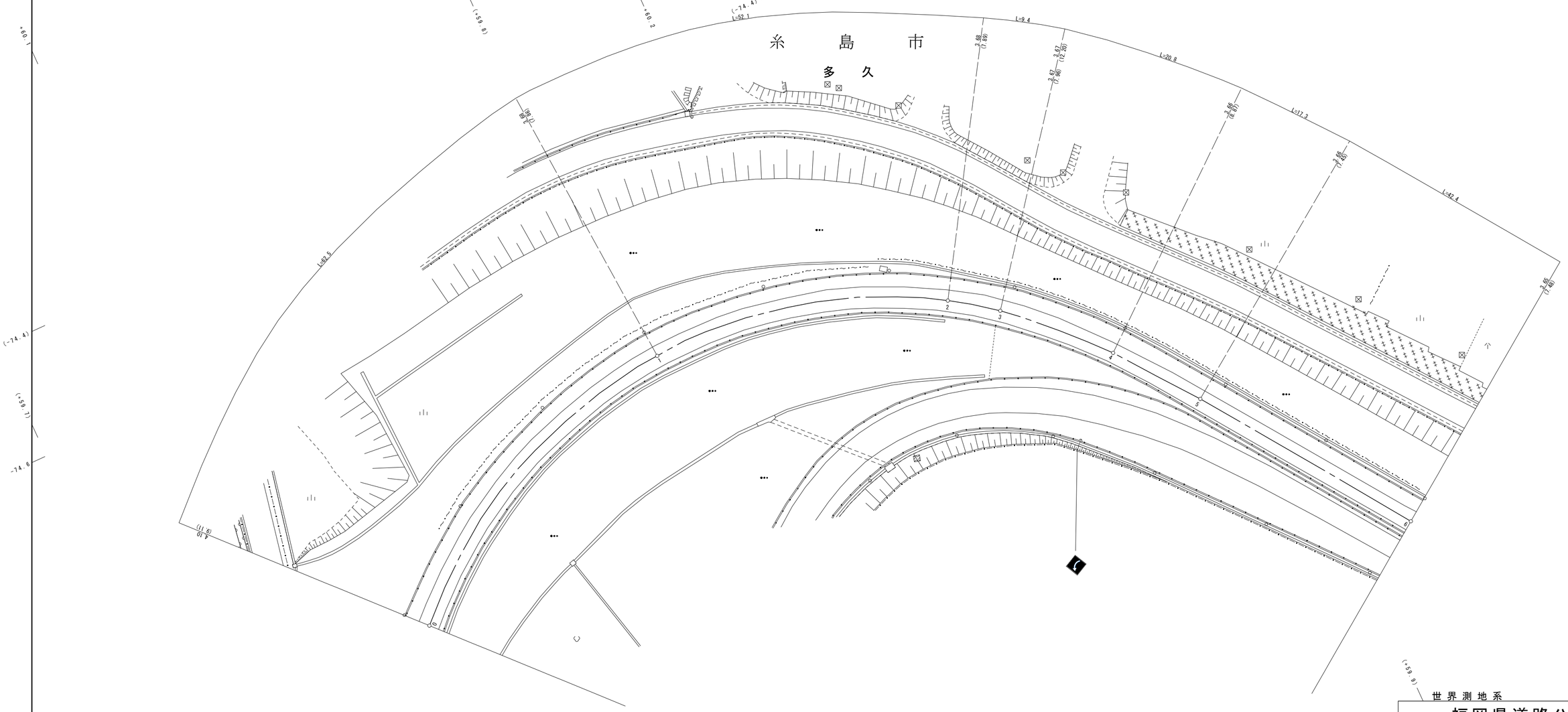

世界測地系

福岡県道路公社			
路線番号	一般国道	路線名	４９７号（福岡前原道路）
図面番号	ＯＦＦ ５５－３	縮尺	１：５００
調整年月日	平成 6年11月	補正年月日	平成15年10月
測量者	株式会社 オリエンタルコンサルタンツ	補正者	大成ジオテック㈱

「この成果は、計画平面図作成したものである。」

令和６年３月　数値化

現旧新道別	整理番号 番号	整理番号 枝番	区間延長	道路敷巾員	路面全巾員	車道巾員	舗装巾員	路肩巾員 右	路肩巾員 左	歩道 右 種別	歩道 右 巾員	歩道 右 延長	歩道 左 種別	歩道 左 巾員	歩道 左 延長	歩道 植樹施設 右 種別	歩道 植樹施設 右 延長	歩道 植樹施設 左 種別	歩道 植樹施設 左 延長	道路中心線上長	路面種別	分離帯 巾員	分離帯 延長	分離帯 植設樹施設延長	側溝施設 右 種別	側溝施設 右 延長	側溝施設 左 種別	側溝施設 左 延長	改良 改良未改良別	改良 施行年度	改良 構造規格	舗装 施行年度	舗装 厚さ	防護柵 種別	防護柵 延長	防音壁 種別	防音壁 延長	縦断勾配	設計CBR	バス路線	面積 道路敷	面積 路面（道路部）	面積 車道	備考
新	0			20.3	7.48	3.65	7.48	0.93	2.9																																				
	1		111.5	31.9	7.45	3.65	7.45	0.93	2.87																		U1	121.5						GF GR	112.4 216.1				6		2,910.15	832.35	406.98	
	2		2.3	32.0	7.46 10.62	3.76	7.46 10.62	0.93	2.77 5.93																		U1	1.0						GF GR	2.3 3.8				6		73.49	17.15	8.52	
	3		10.4	32.4	19.6	10.8	19.6	0.0	8.8																									GF GR	41.3 2.5				6		334.88	157.14	75.71	
	計		124.2																																						3,318.52	1,006.64	491.21	

舗装構成図

設計ＣＢＲ．６．０％

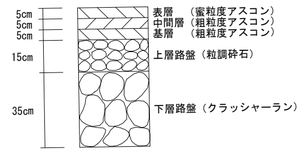

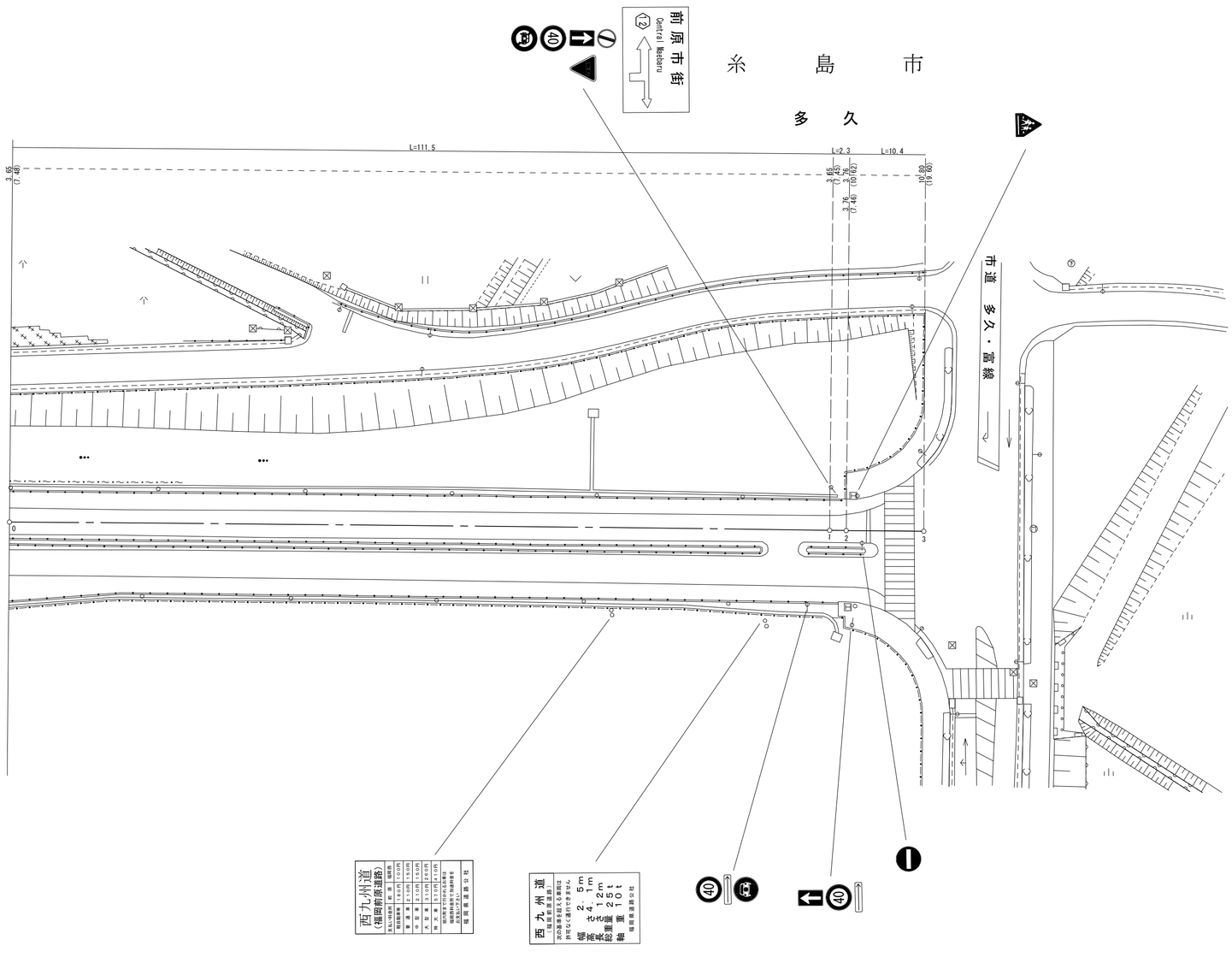

世界測地系

福岡県道路公社			
路線番号	一般国道	路線名	４９７号（福岡前原道路）
図面番号	ＯＦＦ ５５－４	縮尺	１：５００
調整年月日	平成 6年11月	補正年月日	平成15年10月
測量者	株式会社 オリエンタルコンサルタンツ	補正者	大成ジオテック㈱

「この成果は、計画平面図作成したものである。」

令和６年３月　数値化

現旧新道別	整理番号 番号	整理番号 枝番	区間延長	道路敷巾員	路面全巾員	車道巾員	舗装巾員	路肩巾員 右	路肩巾員 左	歩道 右 種別	歩道 右 巾員	歩道 右 延長	歩道 左 種別	歩道 左 巾員	歩道 左 延長	植樹施設 右 種別	植樹施設 右 延長	植樹施設 左 種別	植樹施設 左 延長	道路中心線上長	路面種別	分離帯 巾員	分離帯 延長	植設樹施設延長	側溝施設 右 種別	側溝施設 右 延長	側溝施設 左 種別	側溝施設 左 延長	改良 改良未改良別	改良 施行年度	改良 構造規格	舗装 施行年度	舗装 厚さ	防護柵 種別	防護柵 延長	防音壁 種別	防音壁 延長	縦断勾配	設計CBR	バス路線	面積 道路敷	面積 路面（道路部）	面積 車道	備考
新	0			75.0	20.6	11.0	20.6		1.0				A	3.5																														
	1		11.6	74.3	10.4 8.55	3.66	10.4 8.55	0.93	5.81 3.96				A	3.5	12.0																		GF GR	18.0 3.3				6		865.94	179.80	85.03	
	2		9.2	73.2	8.39	3.66	8.39	0.93	3.8																		U1	10.8					GF GR	9.2 13.2				6		678.50	77.92	33.67	
	3		11.6	72.2	7.54	3.66	7.54	0.93	2.95																		U1	11.6					GF GR	11.6 22.0				6		843.32	92.39	42.46	
	4		77.0	79.0	7.54	3.66	7.54	0.93	2.95																		U1	77.0					GF GR	77.0 154.0				6		5,821.20	580.58	281.82	
	5		5.0	79.4	7.76	3.65	7.76	0.93	3.18																		U1	5.0					GF GR	5.0 10.0				6		396.00	38.25	18.28	
	6		53.3	83.5	12.45	4.35	12.45	2.55	5.64																		U1	52.7					GF GR	52.7 106.5				6		4,341.29	538.60	213.20	
	7		32.1	57.7	9.24	4.41	9.24	1.7	3.13																		U1	29.2					GF GR	28.7 63.3				6		2,266.26	348.12	140.60	
	8		27.6	64.8	9.48	4.88	8.73	1.6	3.0																U1	31.7	U1	23.8					GF GR	21.3 54.3				6		1,690.50	258.34	128.20	
	9		19.4	76.4	9.27	4.88	8.52	1.6	2.79																U1	32.0	U1	16.8					GF GR	14.5 38.1				6		1,369.64	181.88	94.67	
	計		246.8																																					18,272.65	2,295.88	1,037.93	

舗装構成図

設計ＣＢＲ．６．０％

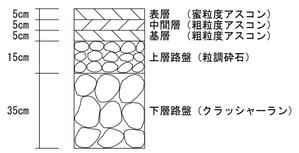

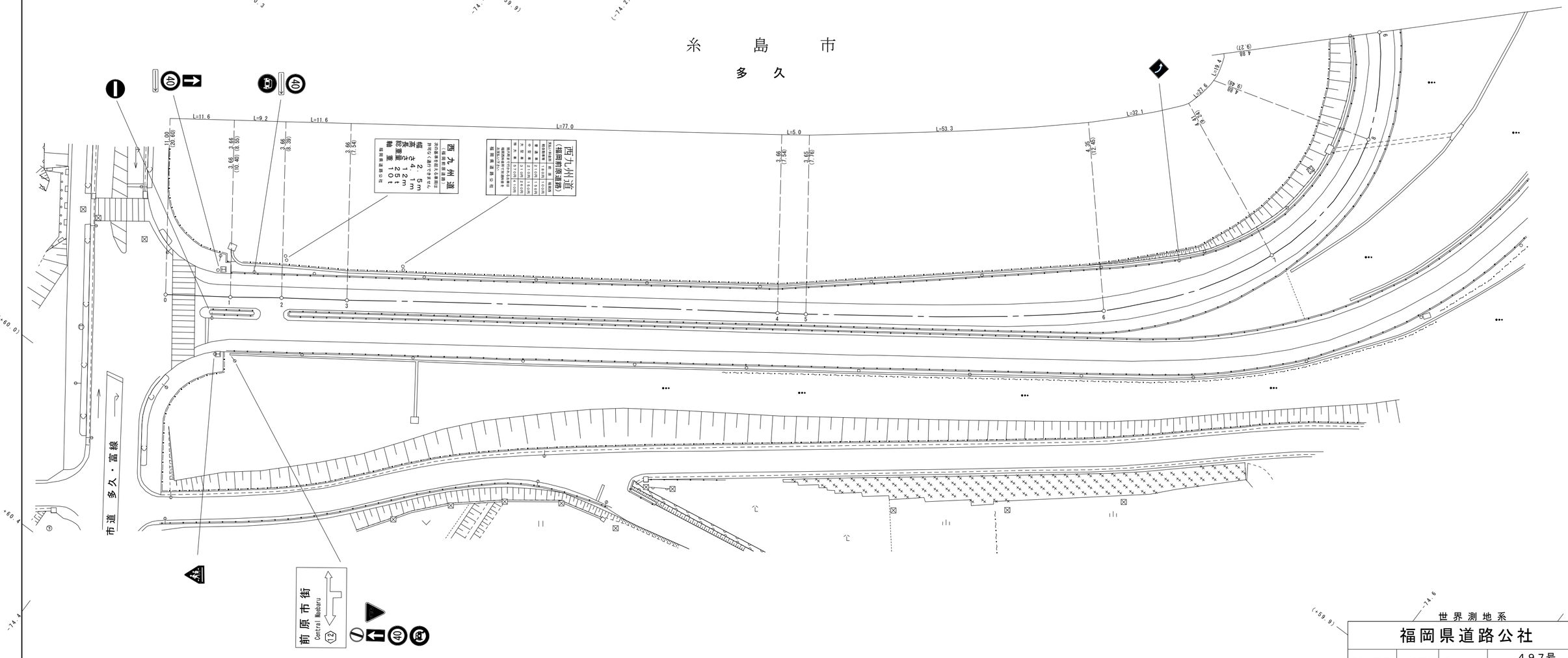

世界測地系

福岡県道路公社			
路線番号	一般国道	路線名	４９７号（福岡前原道路）
図面番号	ＯＮ ５５－５	縮尺	１：５００
調整年月日	平成 6年11月	補正年月日	平成15年10月
測量者	株式会社 オリエンタルコンサルタンツ	補正者	大成ジオテック㈱

「この成果は、計画平面図作成したものである。」

令和６年３月　数値化

現旧新道別	整理番号 番号	整理番号 枝番	区間延長	道路敷巾員	路面全巾員	車道巾員	舗装巾員	路肩巾員 右	路肩巾員 左	歩道 右 種別	歩道 右 巾員	歩道 右 延長	歩道 左 種別	歩道 左 巾員	歩道 左 延長	植樹施設 右 種別	植樹施設 右 延長	植樹施設 左 種別	植樹施設 左 延長	道路中心線上延長	路面種別	分離帯 巾員	分離帯 延長	植樹施設延長	側溝施設 右 種別	側溝施設 右 延長	側溝施設 左 種別	側溝施設 左 延長	改良 改良未改良別	改良 施行年度	改良 構造規格	舗装 施行年度	舗装 厚さ	防護柵 種別	防護柵 延長	防音壁 種別	防音壁 延長	縦断勾配	設計CBR	バス路線	面積 道路敷	面積 路面（道路部）	面積 車道	備考
新	0			76.4	9.27	4.88	8.52	1.6	2.79																																			
	1		45.5	50.0	9.0 8.6	4.55	8.35 7.95	1.5	2.95 2.55																U1	16.5	U1	39.8						GF GR	36.6 89.6				6		2,875.60	415.64	214.53	
	2		54.5	13.6	8.35	3.65	7.15	1.45	3.25																		U1	52.5					GF GR	52.3 108.6				6		1,733.10	461.89	223.45	
	3		107.6	20.2	8.35	3.65	7.75	1.85	1.85																		U1	117.4					GF GR	105.5 215.2				6		1,818.44	898.46	392.74	
	4		11.5	18.4	8.33	3.65	7.73	1.6	3.08																		U1	11.6					GR	11.5				6		211.95	95.91	41.98	
	計		219.1																																						6,639.09	1,871.90	872.70	

舗装構成図

設計ＣＢＲ．６．０％

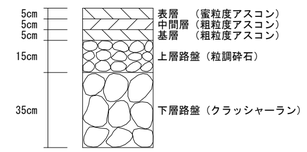

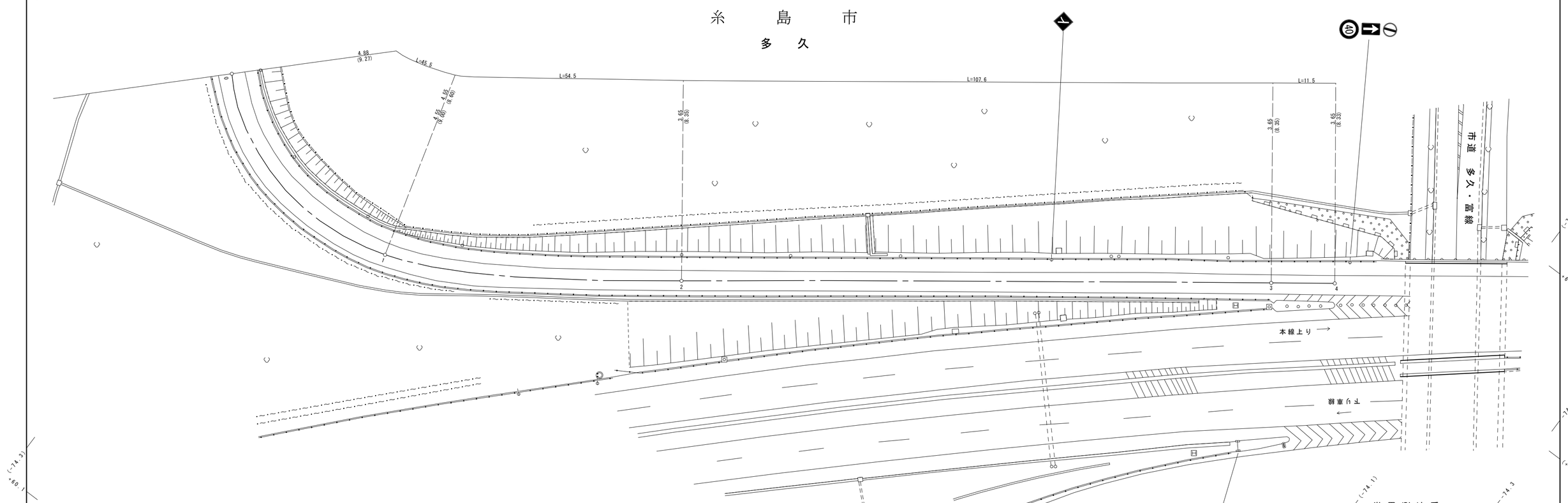

世界測地系

福岡県道路公社			
路線番号	一般国道	路線名	４９７号（福岡前原道路）
図面番号	ＯＮ ５５－６	縮尺	１：５００
調整年月日	平成 6年11月	補正年月日	平成15年10月
測量者	株式会社 オリエンタルコンサルタンツ	補正者	大成ジオテック㈱

「この成果は、計画平面図作成したものである。」

令和６年３月　数値化

現旧新道別	整理番号 番号	整理番号 枝番	区間延長	道路敷巾員	路面全巾員	車道巾員	舗装巾員	路肩巾員 右	路肩巾員 左	歩道 右 種別	歩道 右 巾員	歩道 右 延長	歩道 左 種別	歩道 左 巾員	歩道 左 延長	植樹施設 右 種別	植樹施設 右 延長	植樹施設 左 種別	植樹施設 左 延長	道路中心線上長	路面種別	分離帯 巾員	分離帯 延長	分離帯 植設樹施設延長	側溝施設 右 種別	側溝施設 右 延長	側溝施設 左 種別	側溝施設 左 延長	改良 改良未改良別	改良 施行年度	改良 構造規格	舗装 施行年度	舗装 厚さ	防護柵 種別	防護柵 延長	防音壁 種別	防音壁 延長	縦断勾配	設計CBR	バス路線	面積 道路敷	面積 路面（道路部）	面積 車道	備考
現	0			27.2	24.0	14.0	21.0	3.5	3.5												As	3.0																					
	1		40.6	31.0	24.0	14.0	21.0	3.5	3.5													3.0	40.6		U1	81.6	U1	40.5						GR	40.8				6		1,181.46	974.40	568.40	
	2		80.0	42.3	24.0	14.0	21.0	3.5	3.5													3.0	80.0		U1	162.4	U1	79.4						GR	80.4				6		2,932.00	1,920.00	1,120.00	
	3		40.0	54.3	23.7	14.0	20.7	3.5	3.2													3.0	40.0		U1	82.6	U1	33.3						GR	40.3				6		1,932.00	954.00	560.00	
	4		19.8	73.1	30.3	14.0	27.3	3.5	9.8													3.0	19.8		U1	43.5								GR	20.0				6		1,261.26	534.60	277.20	
	5		13.6	81.0	27.75	14.0	24.75	3.25	7.5													3.0	13.6		U1	26.1								GR	13.4				6		1,047.88	394.74	190.40	
	6		8.2	57.0	27.75 24.75	14.0	24.75	3.25	7.5													3.0	8.2		U1	28.0													6		565.80	227.55	114.80	
	7		31.4	42.0	24.75 27.75	14.0 14.0	24.75 24.75	3.25	7.5													3.0																	6		1,554.30	777.17	439.60	紫崎橋
	8		7.0	59.2	27.75	14.0	24.75	3.25	7.5													3.0	7.0											GR	7.0				6		354.20	194.25	98.00	
	計		240.6																							424.2		153.2							201.9						10,828.90	5,976.69	3,368.40	

舗装構成図

設計ＣＢＲ．６．０％

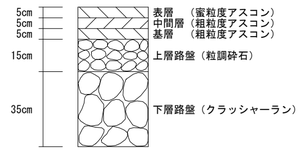

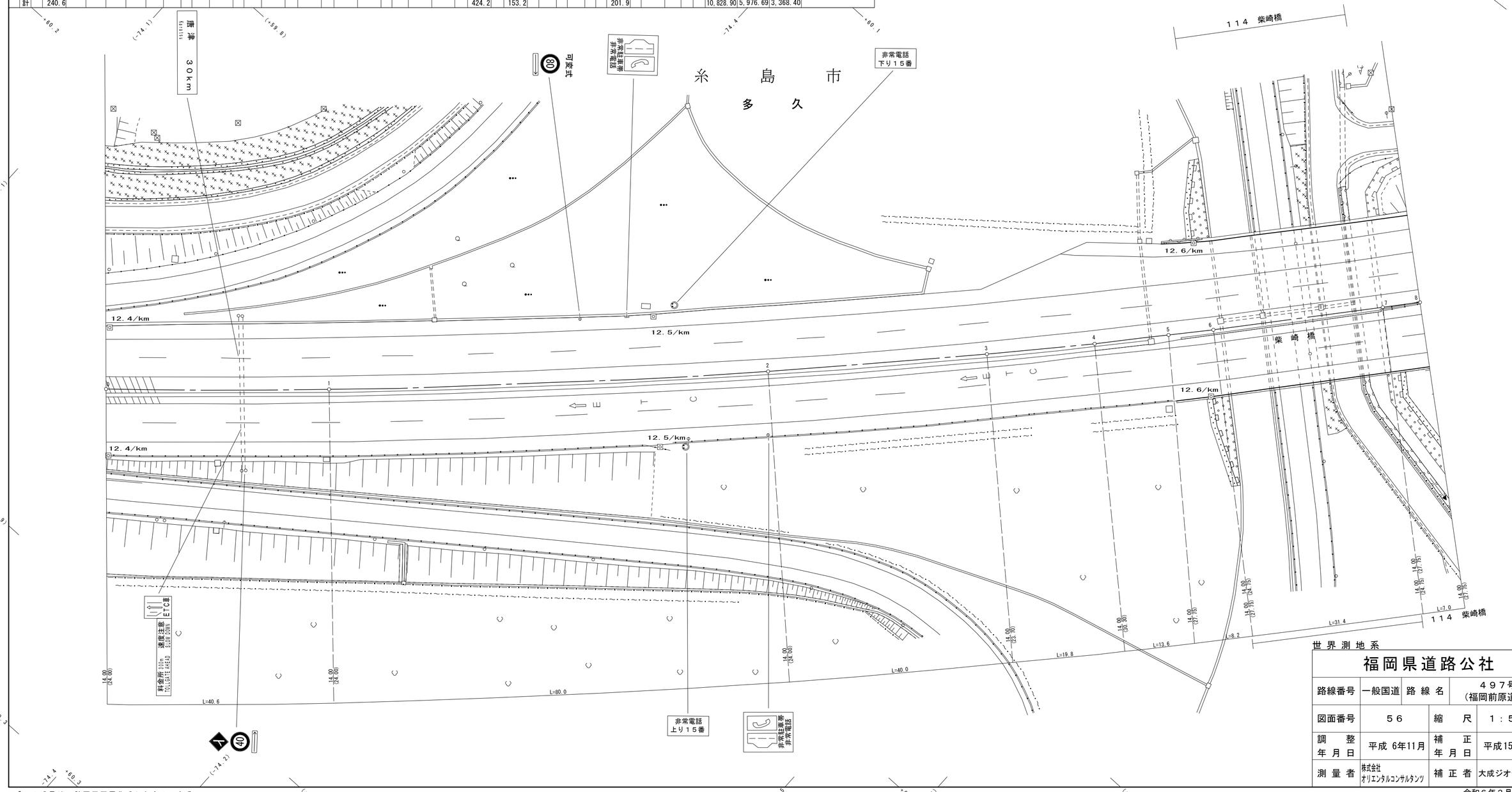

世界測地系

福岡県道路公社			
路線番号	一般国道	路線名	497号（福岡前原道路）
図面番号	56	縮尺	1：500
調整年月日	平成 6年11月	補正年月日	平成15年10月
測量者	株式会社オリエンタルコンサルタンツ	補正者	大成ジオテック㈱

「この成果は、計画平面図作成したものである。」

令和６年３月　数値化

現旧新道別	整理番号 番号	整理番号 枝番	区間延長	道路敷巾員	路面全巾員	車道巾員	舗装巾員	路肩巾員 右	路肩巾員 左	歩道 右 種別	歩道 右 巾員	歩道 右 延長	歩道 左 種別	歩道 左 巾員	歩道 左 延長	植樹施設 右 種別	植樹施設 右 延長	植樹施設 左 種別	植樹施設 左 延長	道路中心線上延長	路面種別	分離帯 巾員	分離帯 延長	植設樹施設延長	側溝施設 右 種別	側溝施設 右 延長	側溝施設 左 種別	側溝施設 左 延長	改良 改良未改良別	改良 施行年度	改良 構造規格	舗装 施行年度	舗装 厚さ	防護柵 種別	防護柵 延長	防音壁 種別	防音壁 延長	縦断勾配	設計CBR	バス路線	面積 道路敷	面積 路面（道路部）	面積 車道	備考
現	0			59.2	27.75	14.0	24.75	3.25	7.5												As	3.0																					
	1		39.8	69.5	28.0	14.0	25.0	3.5	7.5													3.0	39.8											GF GR	17.0 115.1					2,561.13	1,109.43	557.20	
	2		50.2	48.3	28.0	14.0	25.0	3.5	7.5													3.0	50.2											GF GR	54.6 150.1					2,956.78	1,405.60	702.80	
	3		30.1	46.7	27.6	14.0	24.6	3.7	6.9													3.0	30.1					U1	29.9					GF GR	60.2 60.2					1,429.75	836.78	421.40	
	4		40.0	44.1	25.0	14.0	22.0	4.0	4.0													3.0	40.0		U1	40.3	U1	40.0						GF GR	80.3 80.0					1,816.00	1,052.00	560.00	
	5		20.2	46.2	24.8	14.0	21.8	4.5	3.3													3.0	20.2		U1	20.2	U1	20.2						GF GR	40.4 40.4					912.03	502.98	282.80	
	6		40.0	49.7	26.3	14.0	23.3	5.6	3.7													3.0	40.0		U1	40.2	U1	40.0						GF GR	80.8 80.0					1,918.00	1,022.00	560.00	
	7		20.0	47.3	27.1	14.0	24.1	6.4	3.7													3.0	20.0		U1	20.0	U1	20.0						GF GR	40.0 40.0					970.00	534.00	280.00	
	計		240.3																				240.3		U1	120.7	U1	150.1						GF GR	373.3 565.8					12,563.69	6,462.79	3,364.20	

舗装構成図

設計ＣＢＲ．６．０％

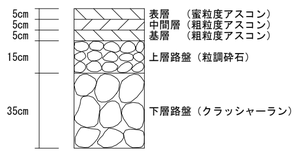

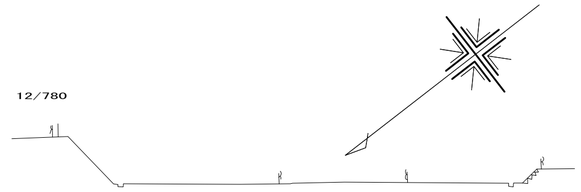

糸　島　市

多　久

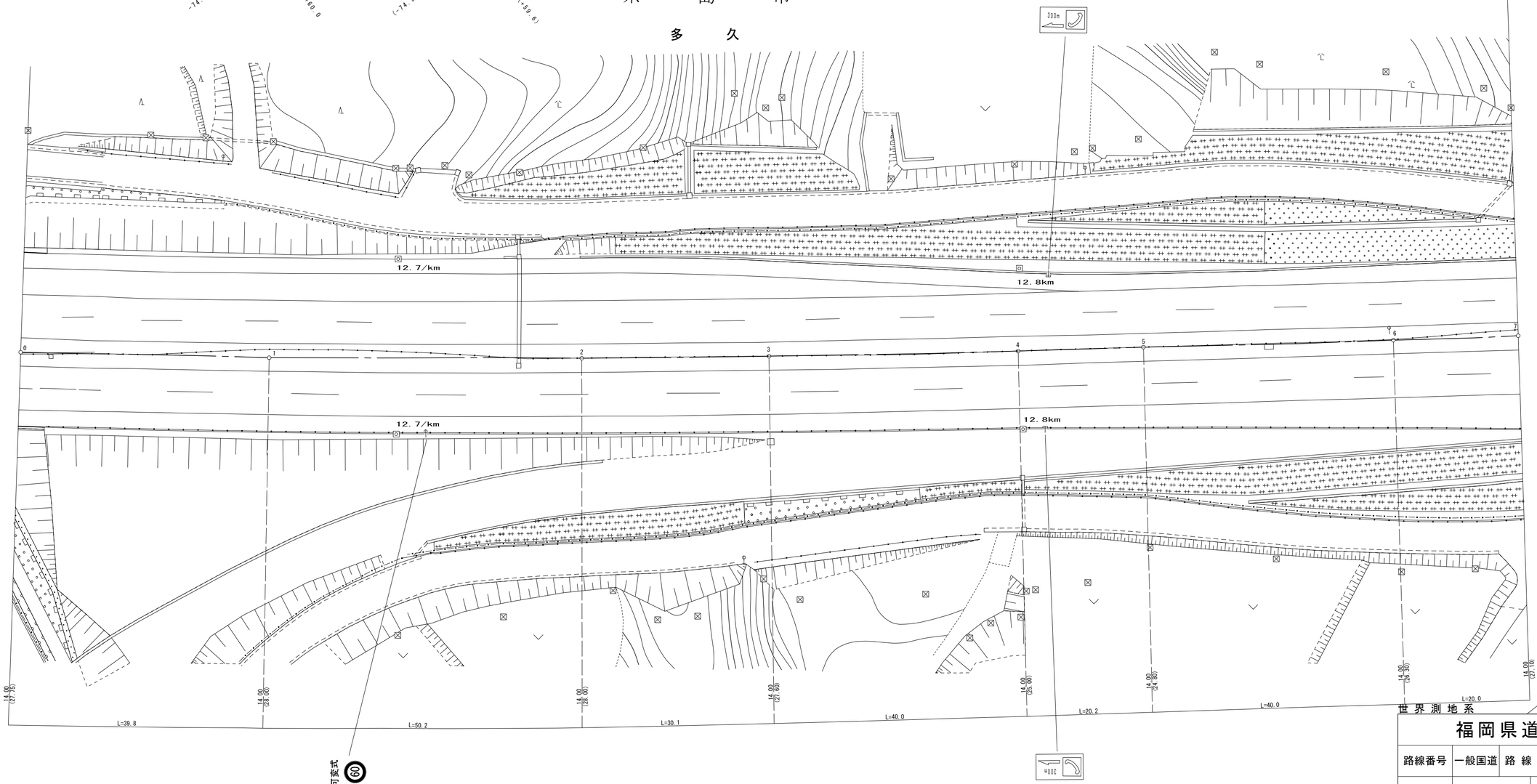

世界測地系

福岡県道路公社			
路線番号	一般国道	路線名	４９７号（福岡前原道路）
図面番号	５７	縮尺	１：５００
調整年月日	平成 6年11月	補正年月日	平成15年10月
測量者	株式会社オリエンタルコンサルタンツ	補正者	大成ジオテック㈱

「この成果は、計画平面図作成したものである。」

令和６年３月　数値化

現旧新道別	整理番号 番号	整理番号 枝番	区間延長	道路敷巾員	路面全巾員	車道巾員	舗装巾員	路肩巾員 右	路肩巾員 左	歩道 右 種別	歩道 右 巾員	歩道 右 延長	歩道 左 種別	歩道 左 巾員	歩道 左 延長	歩道 植樹施設 右 種別	歩道 植樹施設 右 延長	歩道 植樹施設 左 種別	歩道 植樹施設 左 延長	歩道 道路中心線上長	路面種別	分離帯 巾員	分離帯 延長	分離帯 植設樹施設延長	側溝施設 右 種別	側溝施設 右 延長	側溝施設 左 種別	側溝施設 左 延長	改良 改良未改良別	改良 施行年度	改良 構造規格	舗装 施行年度	舗装 厚さ	防護柵 種別	防護柵 延長	防音壁 種別	防音壁 延長	縦断勾配	設計CBR	バス路線	面積 道路敷	面積 路面（道路部）	面積 車道	備考
現	0			47.3	27.1	14.0	25.6	6.4	3.7												As	3.0																						
	1		19.8	43.6	27.2	14.0	24.2	6.7	3.5													3.0	19.8		U1	19.8	U1	19.8						GR GF	13.5 40.0				6		899.91	537.57	277.20	
	2		20.2	40.1	26.1	14.0	23.1	5.8	3.3													3.0	20.2		U1	20.2	U1	20.2						GF	40.2				6		845.37	538.33	282.80	
	3		30.0	34.5	25.0	14.0	22.0	4.7	3.3													3.0	30.0		U1	30.0	U1	30.0						GR GF	29.0 61.3				6		1,119.00	766.50	420.00	
	4		34.4	29.5	24.4	14.0	21.4	4.1	3.3													3.0	34.4		U1	34.4	U1	34.4						GR GF	86.2 69.4				6		1,100.80	849.68	481.60	
	5		135.2	34.2	23.7	14.0	20.7	3.2	3.5													3.0	135.2				U1	135.2						GR GF	405.6 322.5				6		4,306.12	3,251.56	1,892.80	
	計		239.6																				239.6		U1	104.4	U1	239.6						GR GF	534.3 533.4						8,271.20	5,943.64	3,354.40	

舗装構成図

設計ＣＢＲ．６．０％

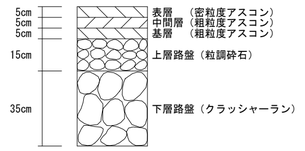

13/030

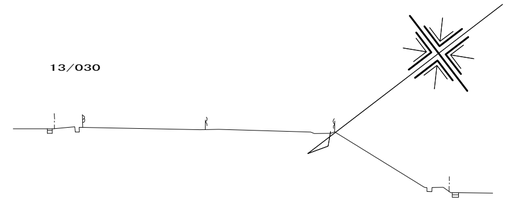

糸　島　市

東

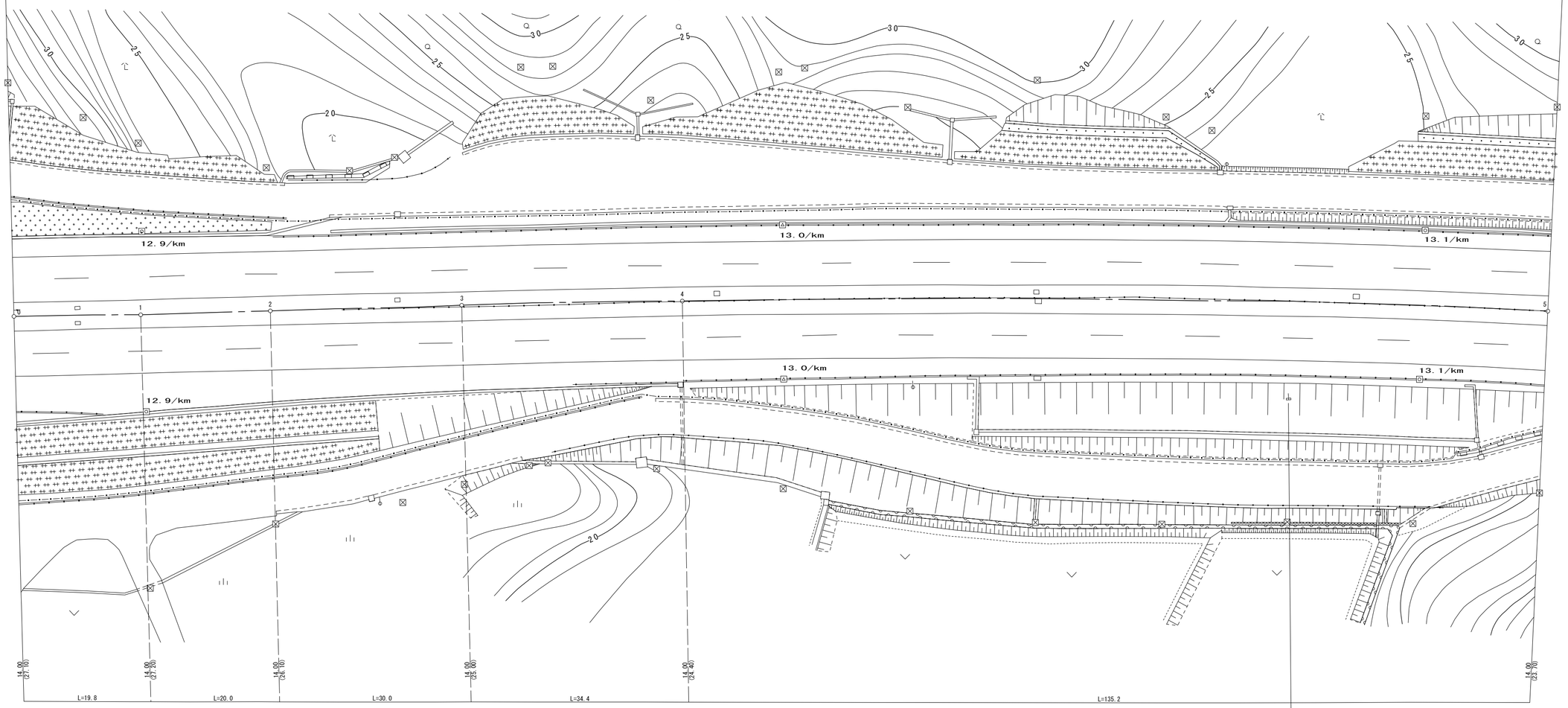

料金所 1km
TOLL GATE

世界測地系

福岡県道路公社			
路線番号	一般国道	路線名	４９７号（福岡前原道路）
図面番号	５８	縮尺	１：５００
調整年月日	平成 6年11月	補正年月日	平成15年10月
測量者	株式会社 オリエンタルコンサルタンツ	補正者	大成ジオテック㈱

「この成果は、計画平面図作成したものである。」

令和６年３月　数値化

現旧新道別	整理番号 番号	整理番号 枝番	区間延長	道路敷巾員	路面全巾員	車道巾員	舗装巾員	路肩巾員 右	路肩巾員 左	歩道 右 種別	歩道 右 巾員	歩道 右 延長	歩道 左 種別	歩道 左 巾員	歩道 左 延長	植樹施設 右 種別	植樹施設 右 延長	植樹施設 左 種別	植樹施設 左 延長	道路中心線上長	路面種別	分離帯 巾員	分離帯 延長	分離帯 植設樹施設延長	側溝施設 右 種別	側溝施設 右 延長	側溝施設 左 種別	側溝施設 左 延長	改良 改良未改良別	改良 施行年度	改良 構造規格	舗装 施行年度	舗装 厚さ	防護柵 種別	防護柵 延長	防音壁 種別	防音壁 延長	縦断勾配	設計CBR	バス路線	面積 道路敷	面積 路面（道路部）	面積 車道	備考
現	0			34.4	23.7	14.0	20.7	3.2	3.5													3.0																						
	1		39.4	29.5	24.2	14.0	21.2	3.2	4.0												As	3.0	39.4					U1	40.0						GF GR	79.4 118.4				6		1,256.86	943.63	551.60	
	2		40.8	37.0	23.4	14.0	20.4	3.2	3.2												As	3.0	40.8					U1	10.7						GF GR	81.5 122.1				6		1,360.68	971.04	571.20	
	3		17.6	38.2	22.1	14.0	19.1	2.1	3.0												As	3.0	17.6												GR	52.6				6		662.64	400.40	246.40	
	4		11.5	34.6 27.0	21.5 18.5	14.0 14.0	18.5 18.5	2.25 2.25	2.25 2.25												As	3.0	11.5												GR	22.1				6		418.60	250.70	161.00	
	5		130.7	27.0	18.5	14.0	18.5	2.25	2.25												As																		6		3,528.90	2,417.95	1,829.80	真方橋
	計		240.0																				109.3					U1	50.7						GF GR	160.9 315.2						7,227.68	4,983.72	3,360.00	

舗装構成図

設計ＣＢＲ．６．０％

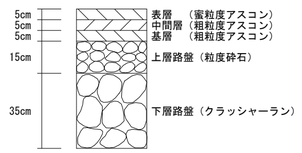

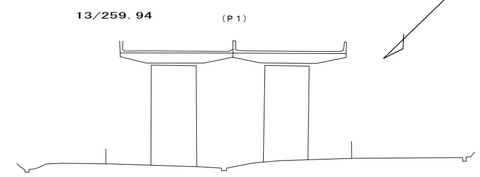

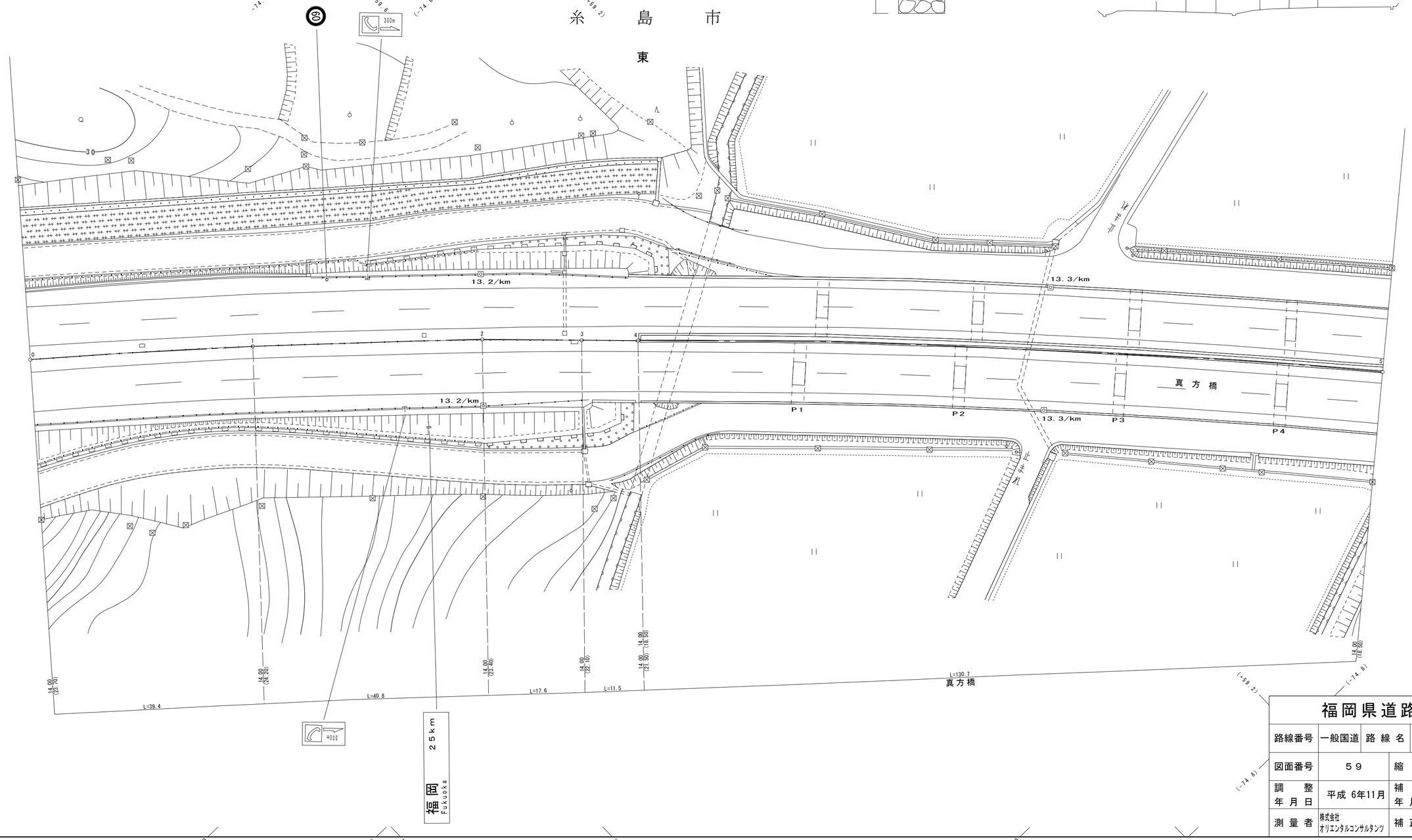

世界測地系

福岡県道路公社			
路線番号	一般国道	路線名	４９７号（福岡前原道路）
図面番号	５９	縮尺	１：５００
調整年月日	平成 6年11月	補正年月日	平成15年10月
測量者	株式会社 オリエンタルコンサルタンツ	補正者	大成ジオテック㈱

令和６年３月　数値化

現旧新道別	整理番号 番号	整理番号 枝番	区間延長	道路敷巾員	路面全巾員	車道巾員	舗装巾員	路肩巾員 右	路肩巾員 左	歩道 右 種別	歩道 右 巾員	歩道 右 延長	歩道 左 種別	歩道 左 巾員	歩道 左 延長	植樹施設 右 種別	植樹施設 右 延長	植樹施設 左 種別	植樹施設 左 延長	道路中心線上長	路面種別	分離帯 巾員	分離帯 延長	植設樹施設延長	側溝施設 右 種別	側溝施設 右 延長	側溝施設 左 種別	側溝施設 左 延長	改良 改良未改良別	改良 施行年度	改良 構造規格	舗装 施行年度	舗装 厚さ	防護柵 種別	防護柵 延長	防音壁 種別	防音壁 延長	縦断勾配	設計CBR	バス路線	面積 道路敷	面積 路面（道路部）	面積 車道	備考
新	0			22.6	18.5	14.0	18.5	2.25	2.25																																			
	1		39.2	35.0	18.5 22.0	14.0 14.0	18.5 19.0	2.25 1.75	2.25 1.75												As	4.5							改		12			GF	83.7				6		1,128.96	725.20	548.80	真方橋
	2		5.6	36.7	22.0 23.5	14.0 14.0	19.0 23.5	1.75 2.5	1.75 2.5												As	4.5 4.5	5.6						改		12			GR	11.2				6		200.76	123.20	78.40	
	3		3.9	36.6	23.5	14.0	23.5	2.5	2.5												As	4.5	3.9						改		12			GR	9.7				6		142.94	91.65	54.60	
	4		52.3	33.7	23.5	14.0	23.5	2.5	2.5												As	4.5	52.3		U1	52.0			改		12			GF GR	58.1 209.1				6		1,838.35	1,229.05	732.20	
	5		39.3	32.0	23.5	14.0	23.5	2.5	2.5												As	4.5	39.3		U1	38.7			改		12			GF GR	78.6 122.0				6		1,291.01	923.55	550.20	
	6		30.1	32.3	23.5	14.0	23.5	2.5	2.5												As	4.5	30.1		U1	30.1			改		12			GF GR	60.4 90.5				6		967.72	707.35	421.40	
	7		69.6	41.2	23.5	14.0	23.5	2.5	2.5												As	4.5	69.6		U1	68.9	U2	70.2	改		12			GF GR	140.1 140.3				6		2,557.80	1,635.60	974.40	
	計		240.0																				200.8		U1	189.7	U2	70.2						GF GR	220.4 352.0						8,127.54	5,435.60	3,360.00	

舗装構成図

設計ＣＢＲ．６．０％

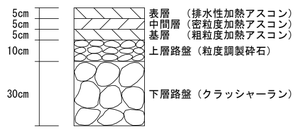

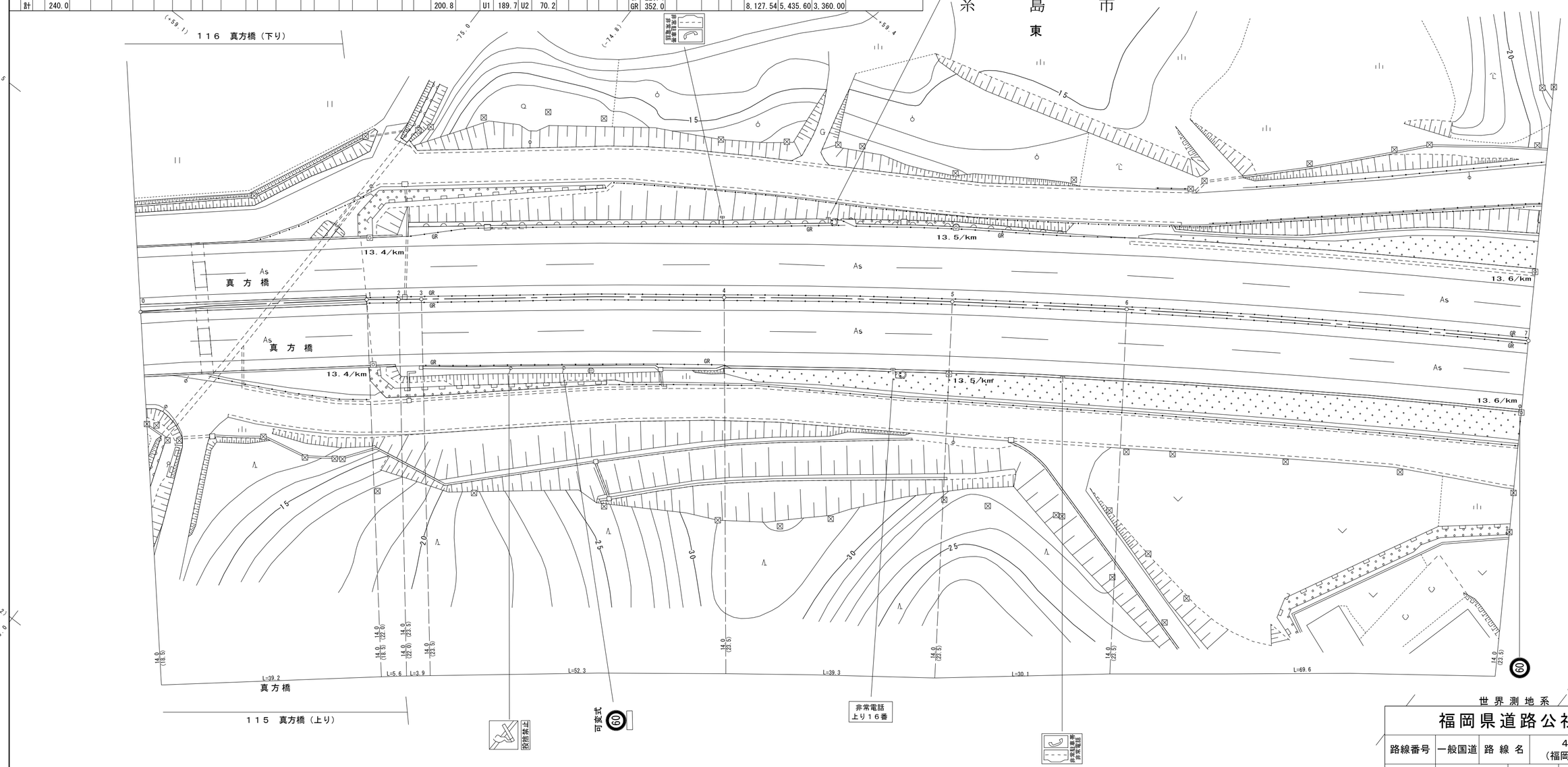

世界測地系

福岡県道路公社			
路線番号	一般国道	路線名	４９７号（福岡前原道路）
図面番号	６０	縮尺	１：５００
調整年月日	平成 6年11月	補正年月日	平成17年 8月
測量者	株式会社 オリエンタルコンサルタンツ	補正者	大成ジオテック㈱

「この成果は、計画平面図作成したものである。」

令和６年３月　数値化

現旧新道別	整理番号 番号	整理番号 枝番	区間延長	道路敷巾員	路面全巾員	車道巾員	舗装巾員	路肩巾員 右	路肩巾員 左	道 右 種別	道 右 巾員	道 右 延長	道 左 種別	道 左 巾員	道 左 延長	植樹施設 右 種別	植樹施設 右 延長	植樹施設 左 種別	植樹施設 左 延長	道路中心線上長	路面種別	分離帯 巾員	分離帯 延長	植設樹施設延長	側溝施設 右 種別	側溝施設 右 延長	側溝施設 左 種別	側溝施設 左 延長	改良 改良未改良別	改良 施行年度	改良 構造規格	舗装 施行年度	舗装 厚さ	防護柵 種別	防護柵 延長	防音壁 種別	防音壁 延長	縦断勾配	設計CBR	バス路線	面積 道路敷	面積 路面（道路部）	面積 車道	備考
新	0			41.2	23.5	14.0	23.5	2.5	2.5													4.5																						
	1		69.6	42.6	23.5	14.0	23.5	2.5	2.5												As	4.5	69.6		U1	69.1	U2	70.3	改		12			GF GR	139.6 139.2				6		2,916.24	1,635.60	974.40	
	2		65.7	32.8	23.5	14.0	23.5	2.5	2.5												As	4.5	65.7		U1	65.1	U2	66.2	改		12			GF GR	132.1 131.4				6		2,476.89	1,543.95	919.80	
	3		25.3	31.0	23.5	14.0	23.5	2.5	2.5												As	4.5	25.3		U1	25.1	U2	25.6	改		12			GF GR	50.9 75.7				6		807.07	594.55	354.20	
	4		22.7	32.0	23.5	14.0	23.5	2.5	2.5												As	4.5	22.7		U1	22.5	U2	23.0	改		12			GF GR	45.6 71.9				6		715.05	533.45	317.80	
	5		56.7	37.5	23.5	14.0	23.5	2.5	2.5												As	4.5	56.7		U1	56.4	U2	41.5	改		12			GF GR	113.6 226.9				6		1,970.33	1,332.45	793.80	
	計		240.0																				240.0		U1	238.2	U2	226.6						GF GR	481.8 645.1						8,885.58	5,640.00	3,360.00	

舗装構成図

設計ＣＢＲ．６．０％

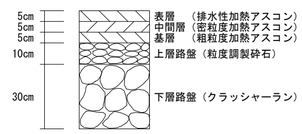

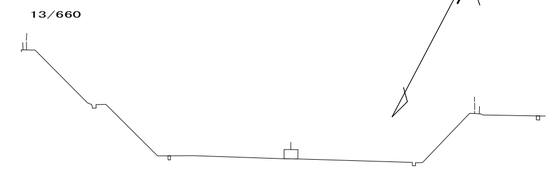

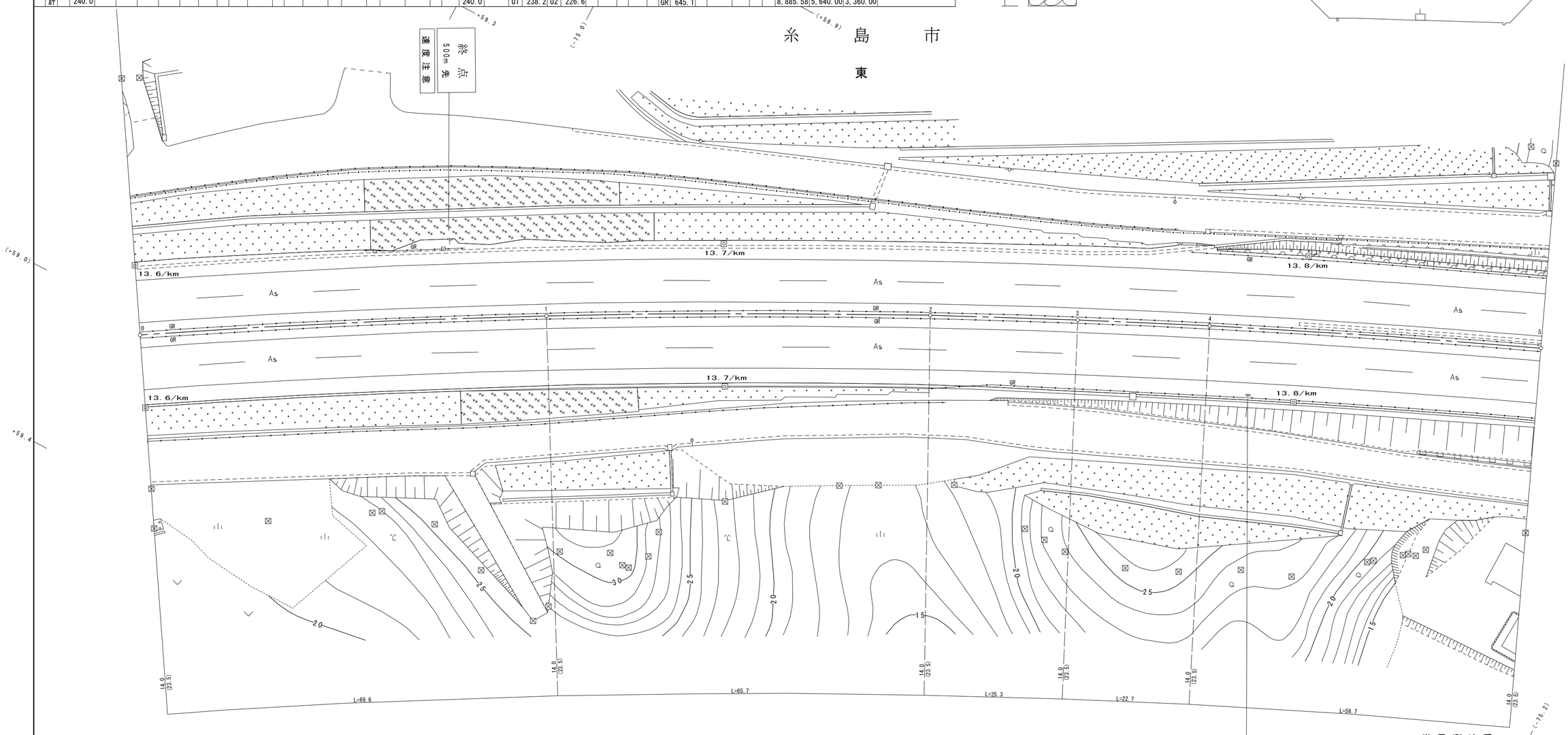

世界測地系

福岡県道路公社			
路線番号	一般国道	路線名	４９７号（福岡前原道路）
図面番号	６１	縮尺	１：５００
調整年月日	平成 6年11月	補正年月日	平成17年 8月
測量者	株式会社オリエンタルコンサルタンツ	補正者	大成ジオテック㈱

「この成果は、計画平面図作成したものである。」

令和６年３月　数値化

現旧新道別	整理番号 番号	整理番号 枝番	区間延長	道路敷巾員	路面全巾員	車道巾員	舗装巾員	路肩巾員 右	路肩巾員 左	歩道 右 種別	歩道 右 巾員	歩道 右 延長	歩道 左 種別	歩道 左 巾員	歩道 左 延長	植樹施設 右 種別	植樹施設 右 延長	植樹施設 左 種別	植樹施設 左 延長	道路中心線上長	路面種別	分離帯 巾員	分離帯 延長	植設樹施設延長	側溝施設 右 種別	側溝施設 右 延長	側溝施設 左 種別	側溝施設 左 延長	改良 改良未改良別	改良 施行年度	改良 構造規格	舗装 施行年度	舗装 厚さ	防護柵 種別	防護柵 延長	防音壁 種別	防音壁 延長	縦断勾配	設計CBR	バス路線	面積 道路敷	面積 路面（道路部）	面積 車道	備考
新	0			38.0	23.5	14.0	20.0	2.5	2.5												As	4.5																					
	1		43.7	41.0 24.5	23.5 23.5	14.0 14.0	20.0 20.8	2.5 2.5	2.5 2.5												As	4.5	43.7				U2	20.8	改		12			GF GR	56.6 162.3				6		1,726.15	1,026.95	611.80	前原東跨道橋 鋼単純非合成鈑桁橋
	2		33.0	24.5 24.5	23.5 23.5	14.0 14.0	20.8 20.0	2.5 2.5	2.5 2.5												As	4.5	33.0						改		12		7						6		808.50	775.50	462.00	
	3		6.7	24.4	23.5	14.0	20.0	2.5	2.5												As	4.5	6.7				U2	7.0	改		12			GR	5.4				6		163.82	157.45	93.80	
	4		48.0	23.4	21.1	14.0	19.4	1.8	1.9												As	3.4	48.0		U2	48.0	U2	48.0	改		12			GR	48.0				6		1,147.20	1,070.40	672.00	
	5		21.3	23.0	20.3	14.0	18.6	1.6	1.7												As	3.0	21.3		U2	21.3	U2	42.6	改		12			GR	21.3				6		494.16	440.91	298.20	
	6		19.2	21.0	19.6	14.0	17.5	1.3	1.7												As	2.6	19.2		U2	19.2	U2	38.4	改		12			GR	19.2				6		422.40	383.04	268.80	
	7		13.7	21.0 20.0	19.6 19.0	14.0 14.0	17.4 18.4	1.3 1.25	1.7 1.25												As	2.6 2.5	13.7				U2	13.1	改		12			GR	13.7				6		287.70	268.52	191.80	
	8		34.9	20.0 20.5	19.0 19.0	14.0 14.0	18.4 17.0	1.25 1.25	1.25 1.25												As	2.5 2.5	34.9						改		12		7						6		698.00	663.10	488.60	長野川橋 鋼単純非合成箱桁橋
	9		36.5	20.8	19.0	14.0	17.0	1.25	1.25												As	2.5	36.5		U2	30.6			改		12			GF GR	36.7 72.5				6		753.73	693.50	511.00	
	計		257.0																				257.0		U2	119.1	U2	169.9						GF GR	93.3 342.4						6,501.66	5,479.37	3,598.00	

舗装構成図

設計ＣＢＲ．６．０％

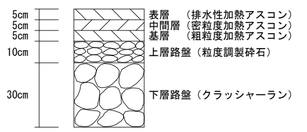

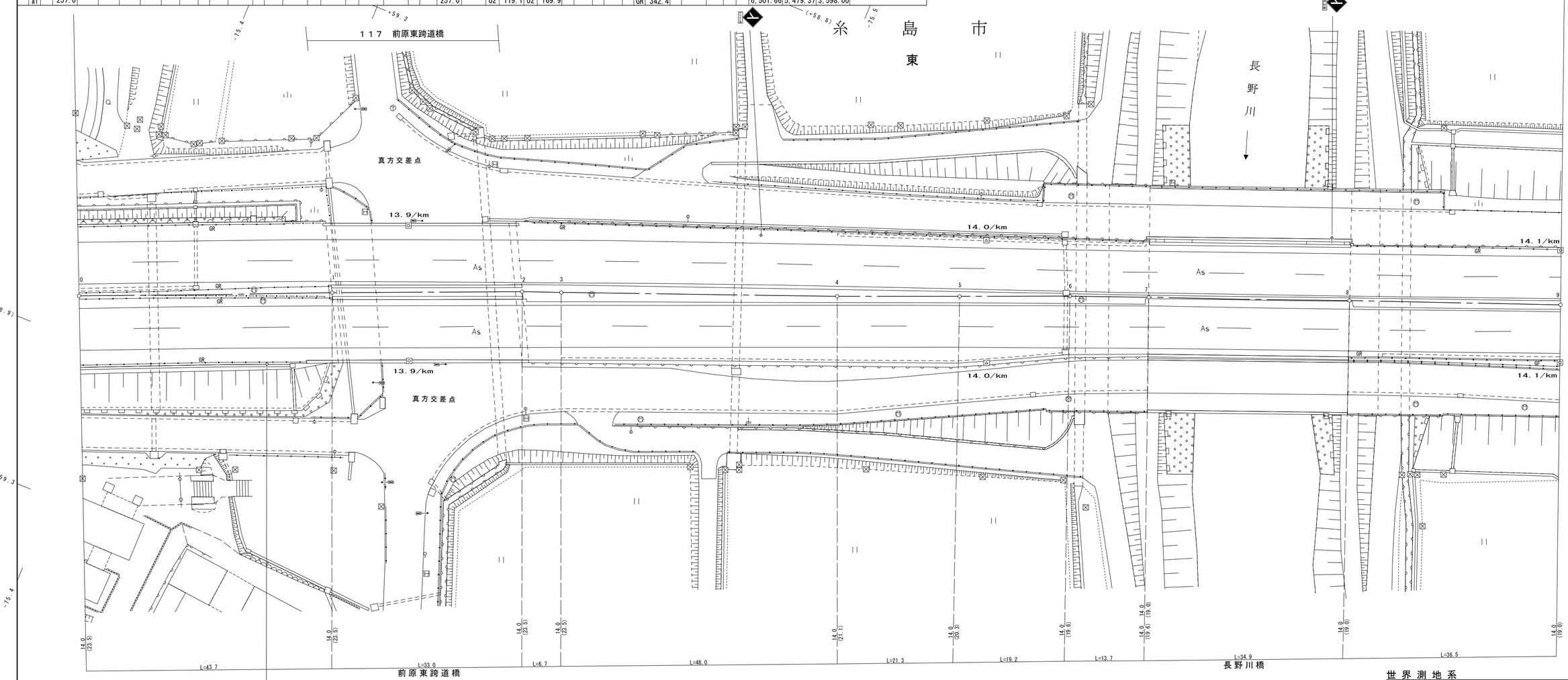

世界測地系

福岡県道路公社			
路線番号	一般国道	路線名	４９７号（福岡前原道路）
図面番号	６２	縮尺	１：５００
調整年月日	平成 6年11月	補正年月日	平成17年 8月
測量者	株式会社オリエンタルコンサルタンツ	補正者	大成ジオテック㈱

「この成果は、計画平面図作成したものである。」

令和６年３月　数値化

現旧新道別	整理番号 番号	整理番号 枝番	区間延長	道路敷巾員	路面全巾員	車道巾員	舗装巾員	路肩巾員 右	路肩巾員 左	歩道 右 種別	歩道 右 巾員	歩道 右 延長	歩道 左 種別	歩道 左 巾員	歩道 左 延長	植樹施設 右 種別	植樹施設 右 延長	植樹施設 左 種別	植樹施設 左 延長	道路中心線上長	路面種別	分離帯 巾員	分離帯 延長	植設樹施設延長	側溝施設 右 種別	側溝施設 右 延長	側溝施設 左 種別	側溝施設 左 延長	改良 改良未改良別	改良 施行年度	改良 構造規格	舗装 施行年度	舗装 厚さ	防護柵 種別	防護柵 延長	防音壁 種別	防音壁 延長	縦断勾配	設計CBR	バス路線	面積 道路敷	面積 路面（道路部）	面積 車道	備考
新	0			20.8	19.0	14.0	17.0	1.25	1.25												As	2.5							改														
	1		20.1	21.0	19.0	14.0	17.0	1.25	1.25												As	2.5	20.1		U2	20.1			改		12			GR	56.1						420.09	381.90	281.40	
	2		34.6	20.3	18.6	14.0	17.1	1.5	0.6												As	2.5	34.6		U2	34.6			改		12			GR	82.4						714.49	650.48	484.40	
	3		6.2	19.0	18.4 19.0	14.0 14.0	16.9 17.5	1.5 2.1	0.4 0.4												As	2.5	6.2						改		12			GR	6.2						121.83	114.70	86.80	
	4		39.1	17.6	17.6	14.0	16.1	1.1	0.0												As	2.5	39.1						改		12										715.53	715.53	547.40	国道202号取付
	計		100.0																				100.0		U2	54.7								GR	144.7						1,971.94	1,862.61	1,400.00	

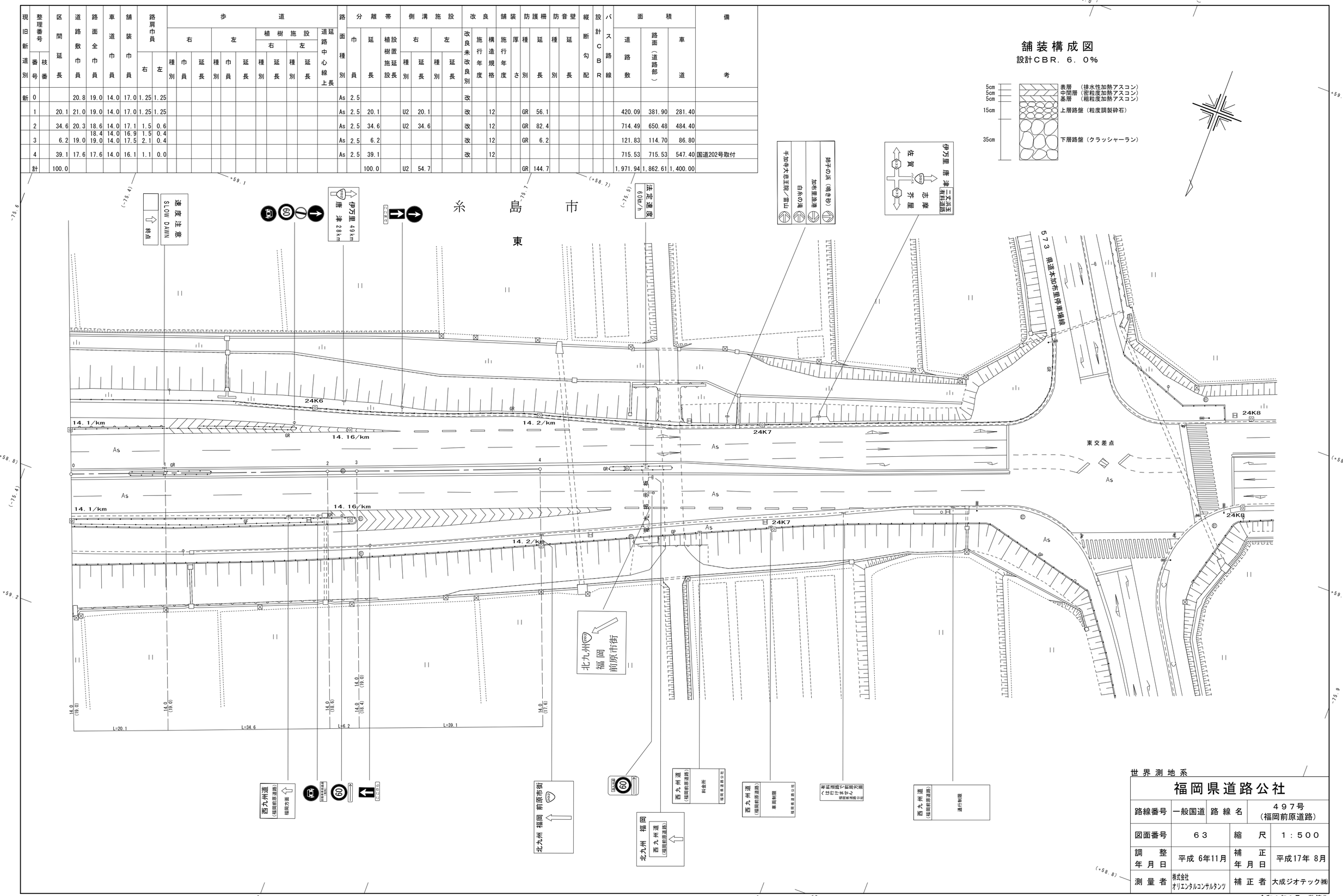

福岡県道路公社			
路線番号	一般国道	路線名	497号（福岡前原道路）
図面番号	63	縮尺	1：500
調整年月日	平成 6年11月	補正年月日	平成17年 8月
測量者	株式会社 オリエンタルコンサルタンツ	補正者	大成ジオテック(株)

「この成果は、計画平面図作成したものである。」

令和６年３月　数値化