

縮尺 1:500



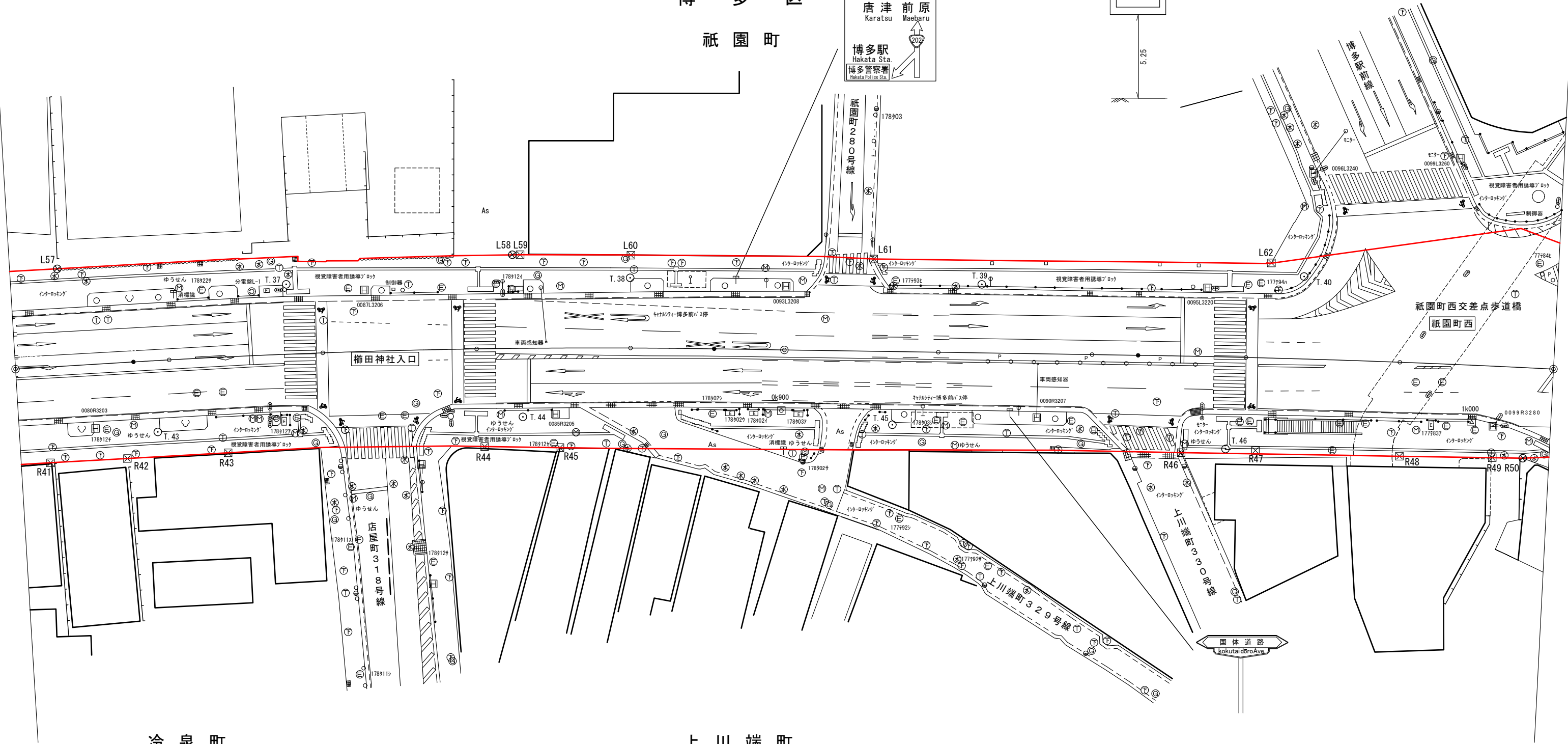
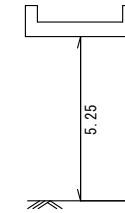
福岡市

博多区

祇園町



祇園町西交差点歩道橋



冷泉町

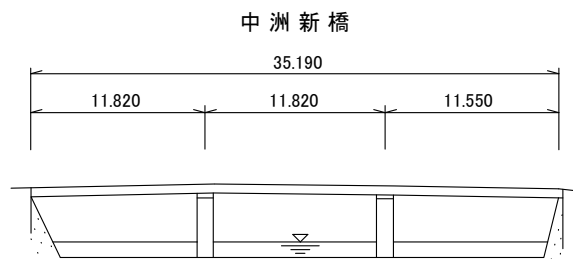
上川端町

凡例：— 道路境界線（未確定区間含む）

※本資料は民間サウンディング調査のみでの使用とし、
用途外使用を禁ずる



縮尺 1:500

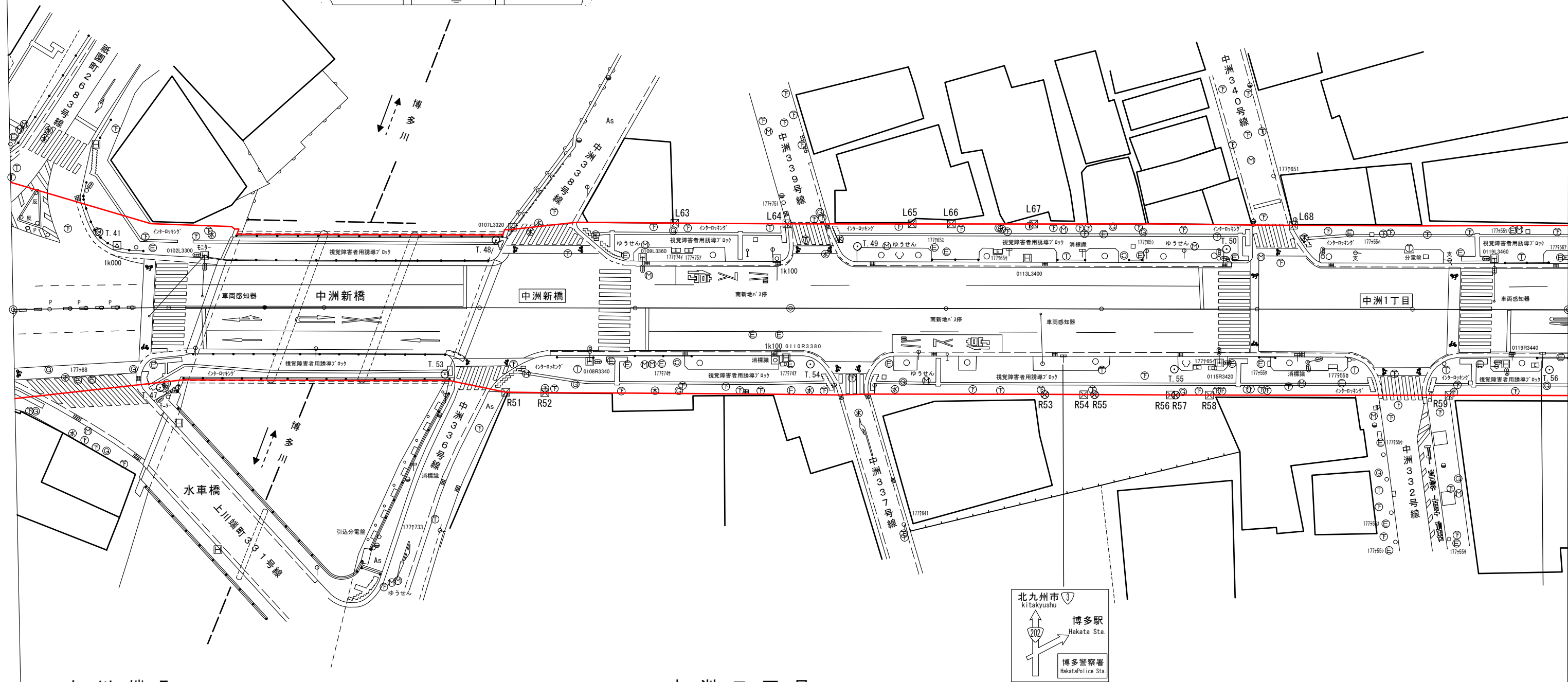


福岡市

博多区

中洲一丁目

祇園町



上川端町

中洲二丁目

凡例：— 道路境界線（未確定区間含む）

※本資料は民間サウンディング調査のみでの使用とし、
用途外使用を禁ずる



縮尺 1:500

福岡市

博多区

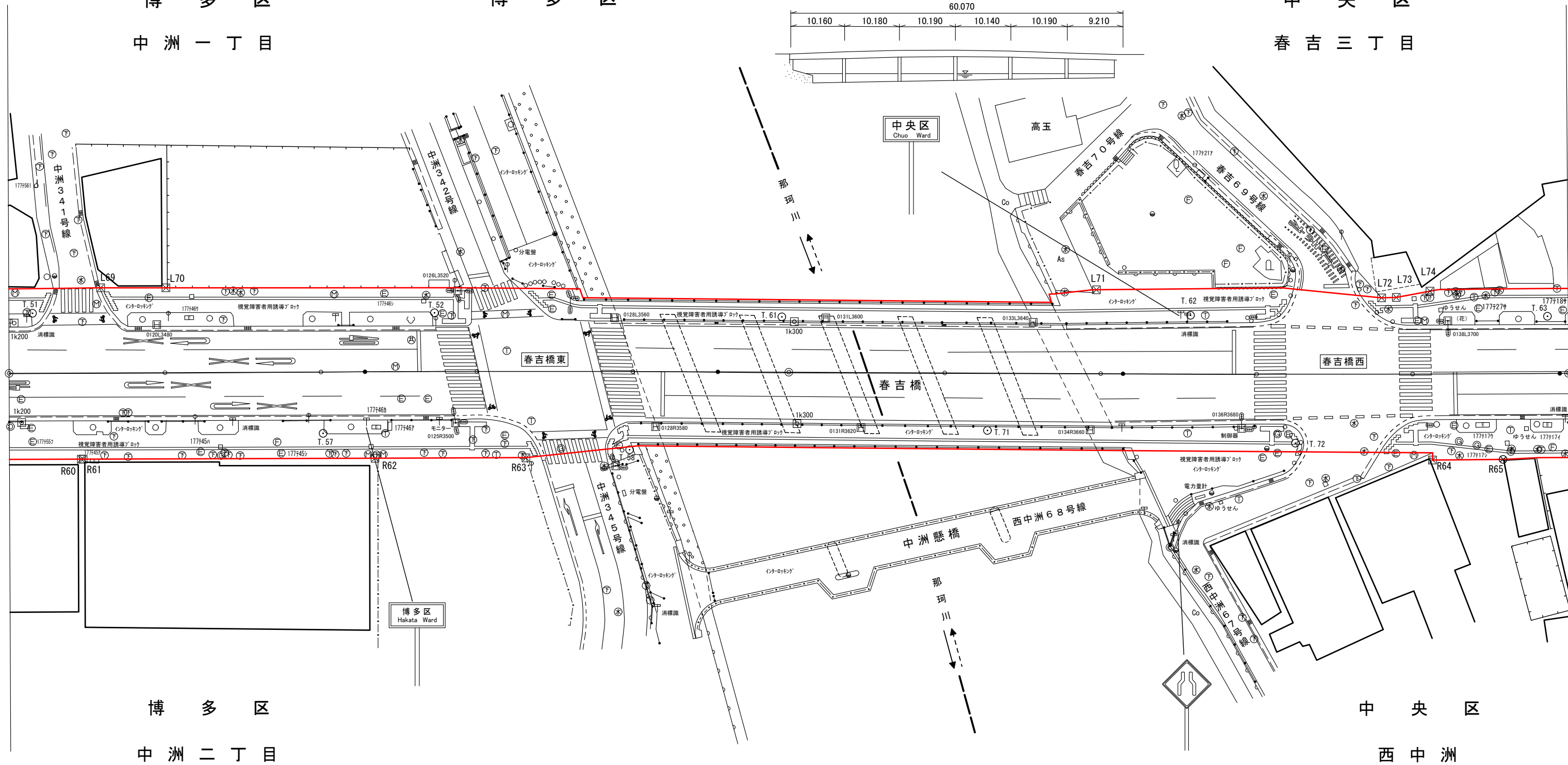
博多区

春吉橋

中央区

中洲一丁目

春吉三丁目



※本資料は民間サウンディング調査のみでの使用とし、
用途外使用を禁ずる



縮尺 1:500

福岡市

中央区

春吉三丁目



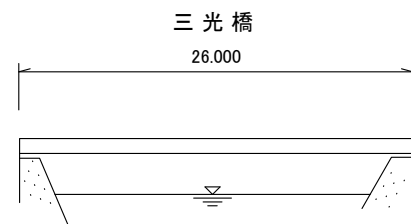
西中洲

凡例：— 道路境界線（未確定区間含む）

※本資料は民間サウンディング調査のみでの使用とし、
用途外使用を禁ずる

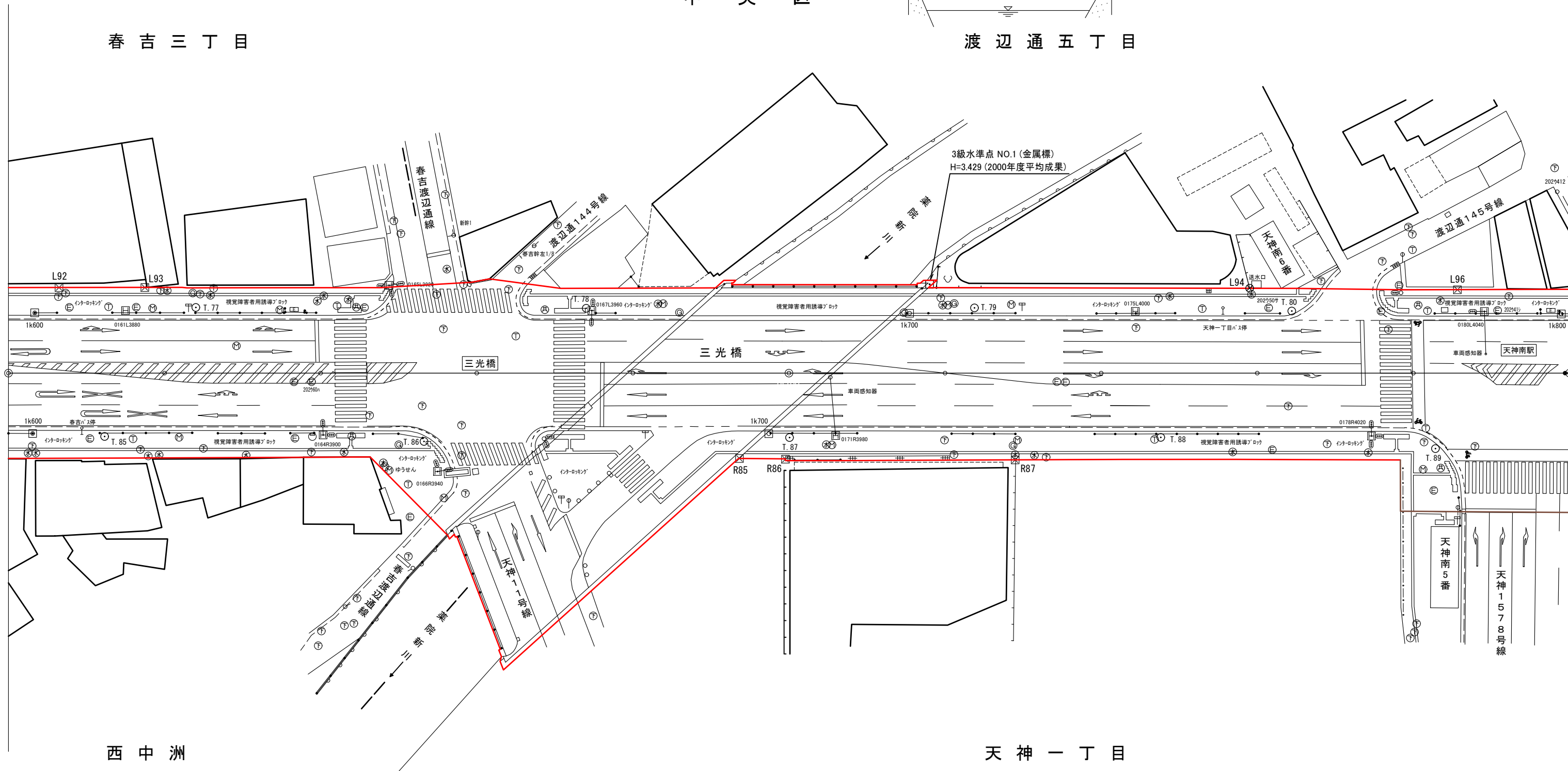
縮尺 1:500

福岡市
中央区



春吉三丁目

渡辺通五丁目



西中洲

天神一丁目

凡例：— 道路境界線（未確定区間含む）

※本資料は民間サウンディング調査のみでの使用とし、
用途外使用を禁ずる

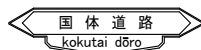
縮尺 1:500



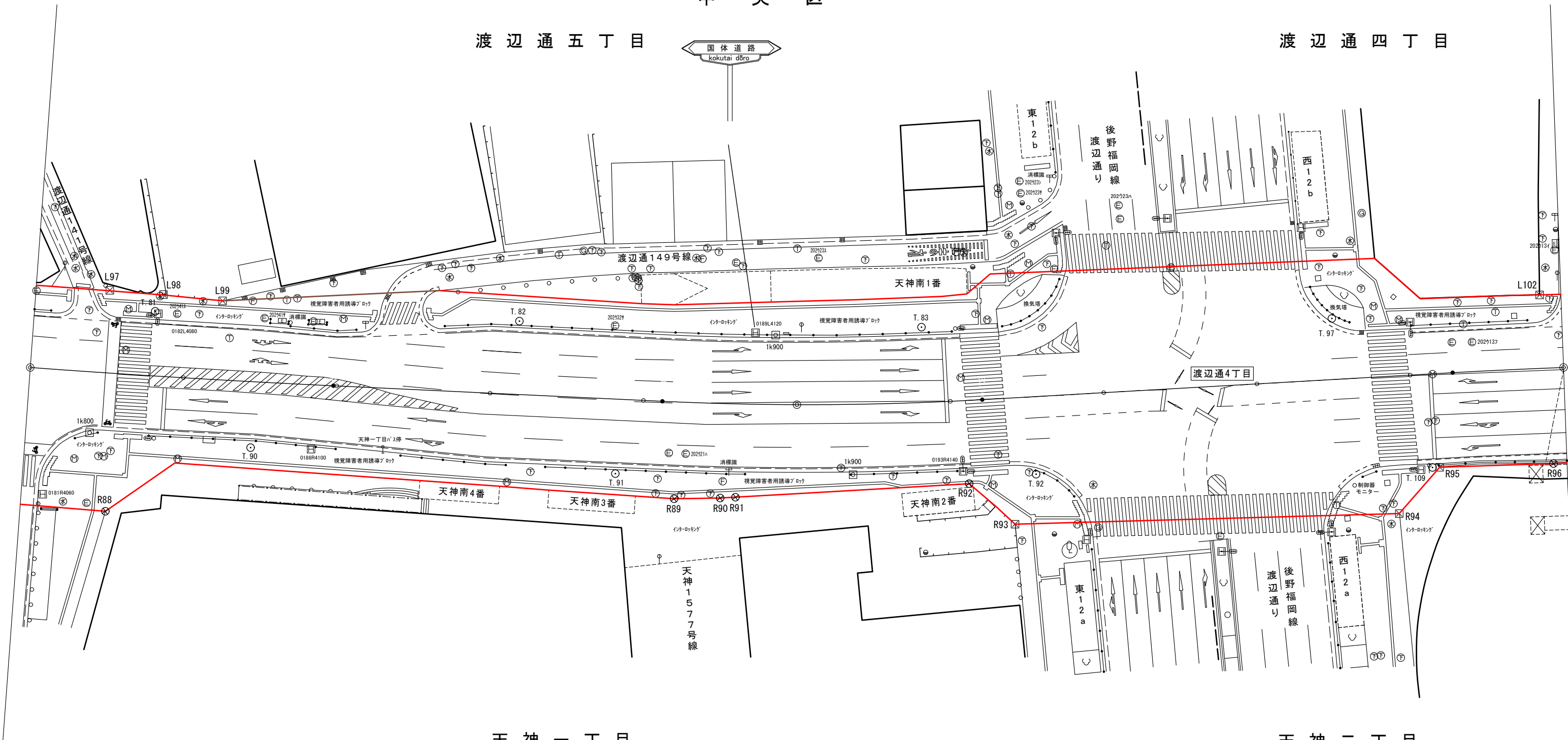
福岡市

中央区

渡辺通五丁目



渡辺通四丁目



天神一丁目

天神二丁目

凡例：— 道路境界線（未確定区間含む）

※本資料は民間サウンディング調査のみでの使用とし、
用途外使用を禁ずる