

筑後川・早津江川 橋梁位置図

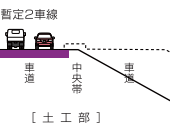
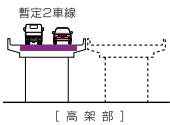
有明海沿岸道路(路線図)



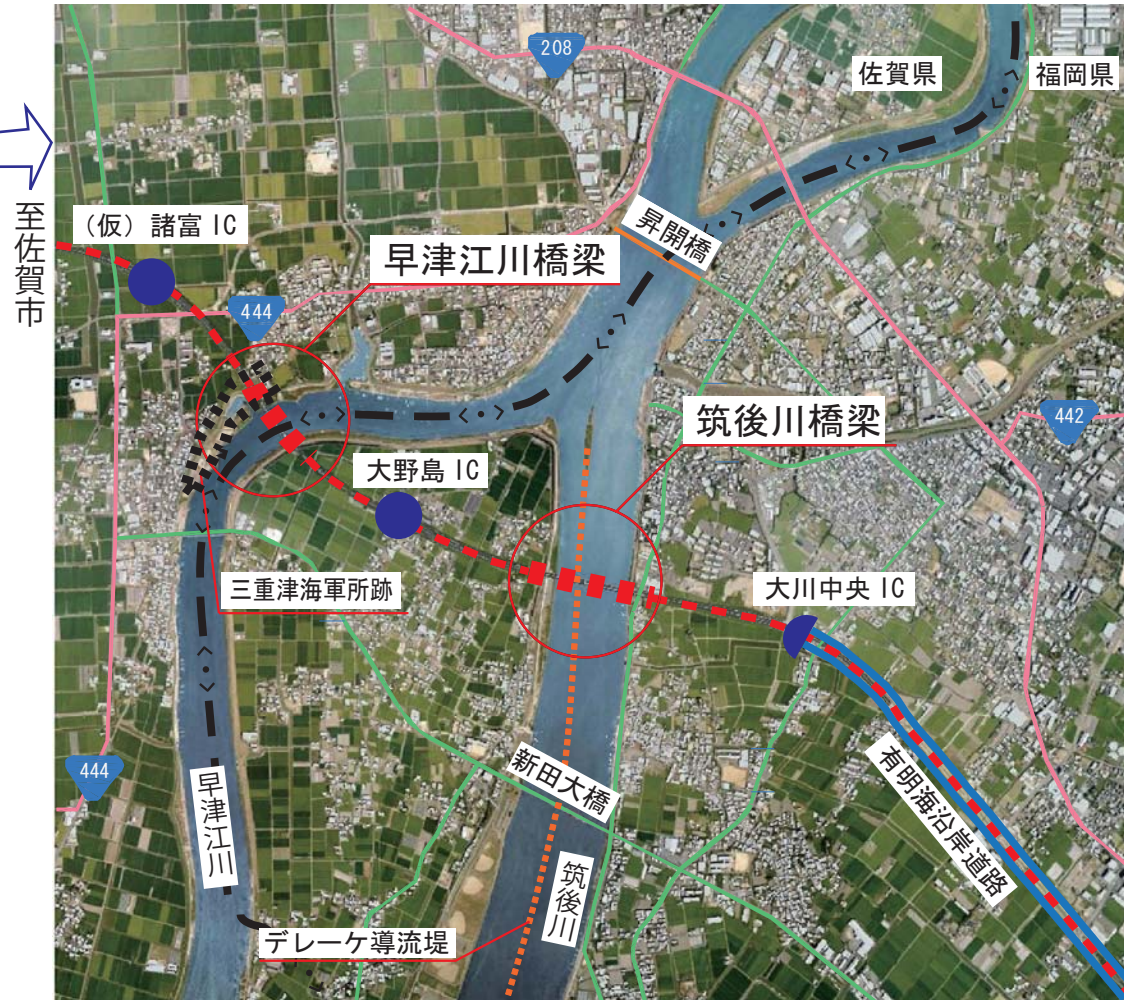
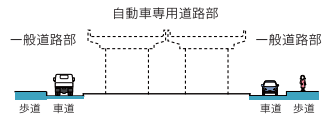
道路の諸元

- 道路規格 第1種 第3級
- 設計速度 $V = 80 \text{ km/h}$
- 車線数 4車線
- 幅員 / 20.5m

自動車専用道路のみの区間
[横断図]



自動車専用道路と一般道路との併設区間
[横断図]



昇開橋
(国指定重要文化財)



新田大橋



デ・レーケ導流堤
(土木遺産)



三重津海軍所跡



至柳川