

国道3号 ^{にいしろ} 新代自歩道整備事業国道3号 ^{やめぐんひろかわまちにいしろ} 八女郡広川町新代地区の歩道整備が完成します。

国道3号^{にいしろ}新代地区(八女郡^{やめぐんひろかわまち}広川町)は、周辺に^{なかひろかわ}中広川小学校や^{ふくしま}福島高校が立地し、学校指定の通学路として利用されていますが、歩道が狭いため、地元の方から歩行者や自転車の安全対策が求められていました。

この度、両側に 3.5m の歩道が完成しましたので、お知らせします。本事業により、歩行者等の安全・安心な歩行空間が確保されることとなります。

なお、事業の完成にあたり、太田行政区及び吉里行政区こども会の皆さんが交通安全を折念したメッセージを国道沿いに設置する予定です。

■完成日:平成27年3月28日(土)

■メッセージ除幕式

・日時:平成27年3月28日(土) 9時より

・場所:福岡県八女郡広川町太田(別添のとおり)

【整備前】



【整備後】



問い合わせ先:

国土交通省 九州地方整備局 福岡国道事務所

【計画に関すること】 交通対策課長 ^{ひぐち こういちろう} 樋口 恒一郎 電話:092-681-4731(代表)(内線 471)

【除幕式、現場施工に関すること】 久留米維持出張所長 ^{おおの さとる} 大野 悟 電話:0942-21-2734

E-mail: fukkoku@qsr.mlit.go.jp URL: <http://www.qsr.mlit.go.jp/fukkoku/>

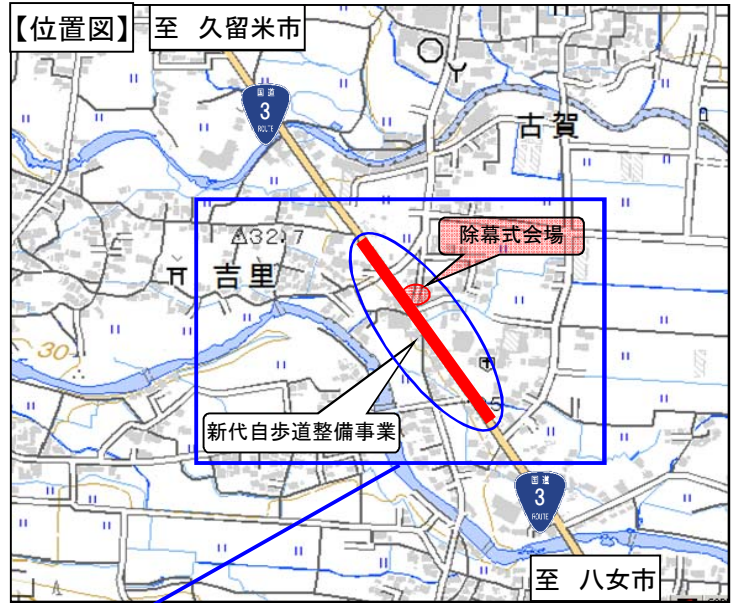
国道3号 にいしろ 新代自歩道整備事業の概要

事業目的・内容等

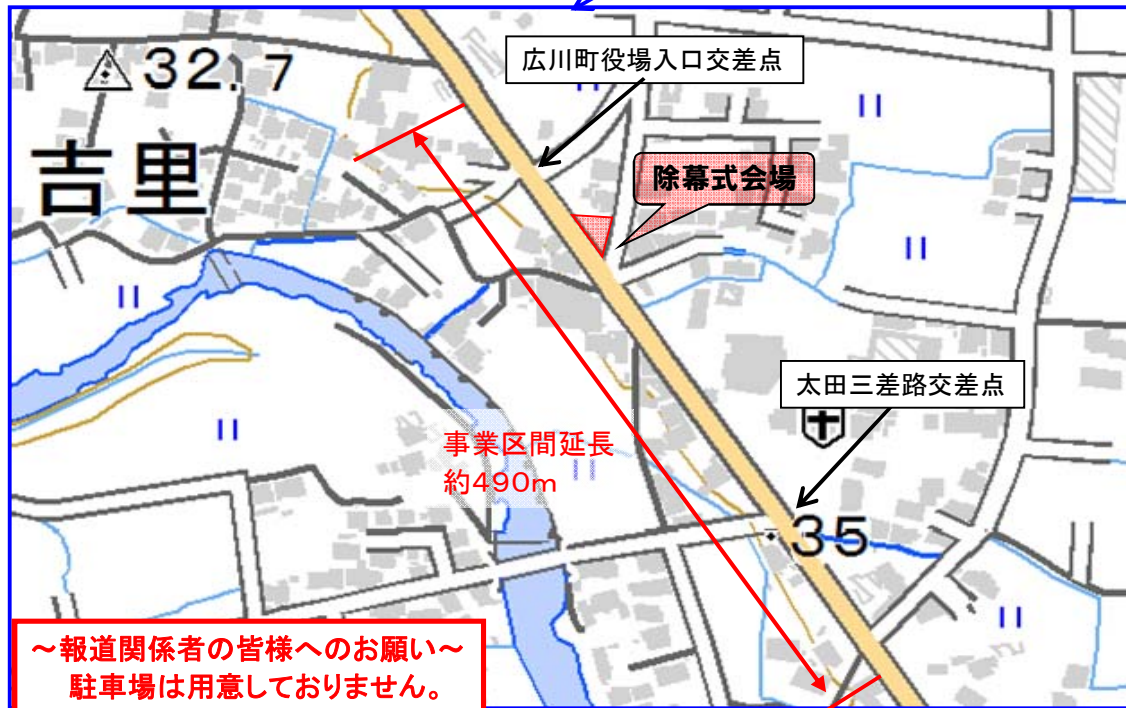
当該箇所は、学校指定の通学路として利用されていますが、歩行者と自転車が重なり合うように利用し、また、歩道が狭く安全が確保されていないため、対策が必要でした。

本事業は、歩道を整備することにより、歩行者や自転車の安全・安心な歩行空間を確保するものです。

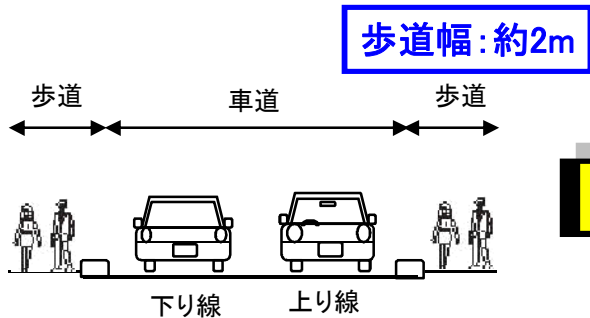
所在地：福岡県八女郡広川町太田～新代
 事業着手：平成15年度
 工事完成：平成27年3月28日（土）



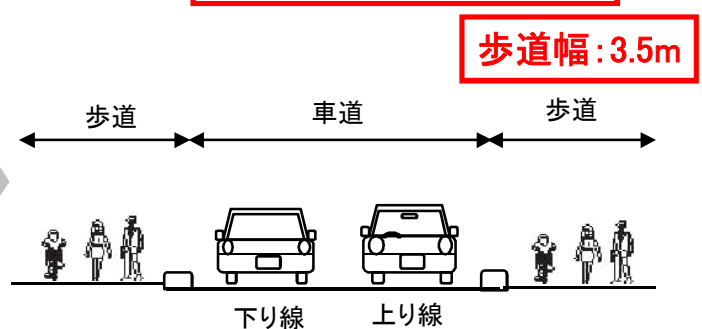
※この地図は、国土地理院発行の2万5千分の1地形図（八女）を使用したものである。



整備前



整備後



※久留米方面より八女方面を望む