



平成27年4月17日
国土交通省
鹿児島国道事務所

記者発表資料

南九州西回り自動車道 せんだいくまのじょう 川内隈之城道路 (さつませんだいたかえ 薩摩川内高江IC ~ さつませんだいみやこ 薩摩川内都IC) 開通後の交通状況について (速報)

九州地方整備局鹿児島国道事務所が整備を進めてきた南九州西回り自動車道 川内隈之城道路 (薩摩川内高江IC ~ 薩摩川内都IC間延長6.7km) が平成27年3月7日に開通しました。

今回、開通直後の交通状況について調査を実施しましたので、お知らせします。

○今回開通区間 (さつませんだいたかえ 薩摩川内高江IC ~ さつませんだいみやこ 薩摩川内都IC) の状況

- 川内隈之城道路の交通量は、4,974台/日
- 断面交通量は、約11%増加 (19,387台/日→21,474台/日)
- 国道3号の交通量は、約15%減少 (19,387台/日→16,500台/日)

○既開通区間 (さつませんだいみやこ 薩摩川内都IC ~ くしきの 串木野IC) の状況

- 川内道路の交通量は、約6%増加 (13,465台/日→14,332台/日)

お問い合わせは、下記までお願いします。



国土交通省

国土交通省 九州地方整備局 鹿児島国道事務所

TEL : 099-216-3111 (代表)

○技術副所長

○調査課長

川内隈之城道路（薩摩川内高江IC～薩摩川内都IC）の交通状況

- ◎今回開通区間の薩摩川内高江IC～薩摩川内都IC間の交通量は、4,974台／日
- ◎ // 断面交通量は、約11%増加(19,387台／日→21,474台／日)
- ◎国道3号の交通量は、約15%減少(19,387台／日→16,500台／日)

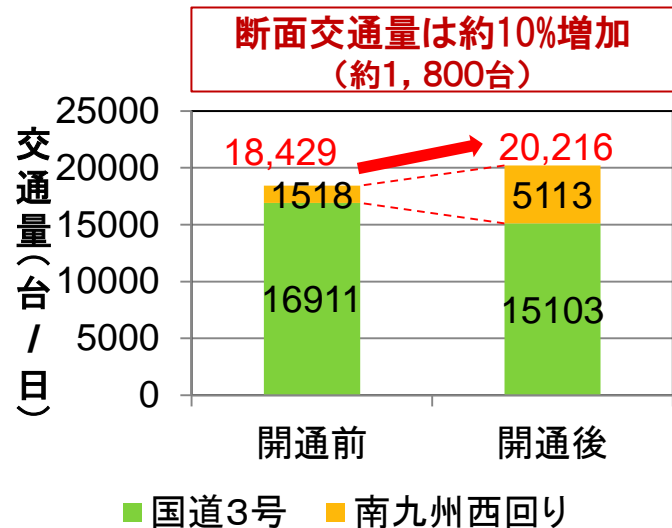
南九州西回り自動車道及び周辺道路の交通量



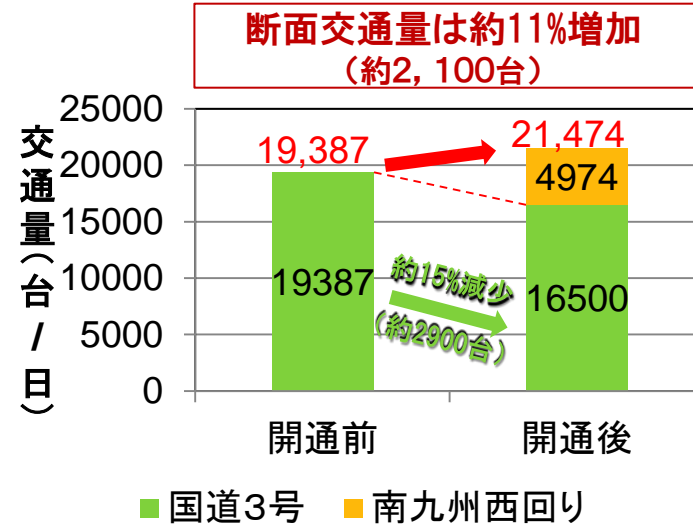
至鹿児島市

交通量調査
開通前：平成27年2月25日（水）
開通後：平成27年3月11日（水）

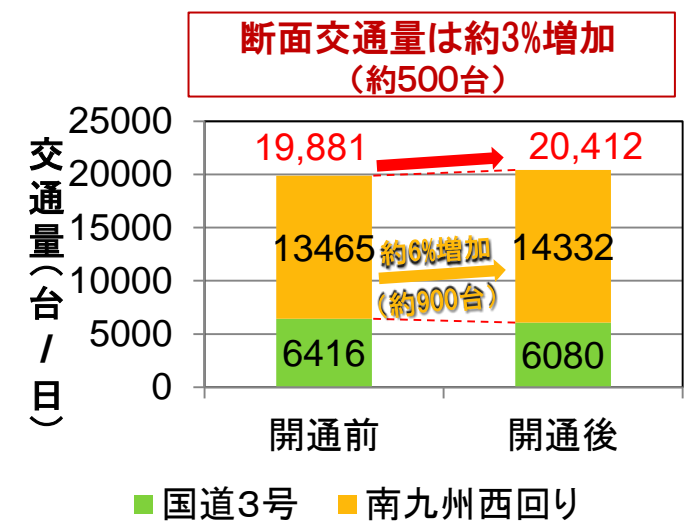
既開通(断面1)：薩摩川内水引IC～薩摩川内高江IC



今回開通(断面2)：薩摩川内高江IC～薩摩川内都IC



既開通(断面3)：薩摩川内都IC～串木野IC



南九州西回り自動車道(川内隈之城道路)

*今回開通区間の概要



*開通直後の現況写真



① 薩摩川内高江IC付近



③ 薩摩川内都IC付近



② 薩摩川内高江IC付近



④ 薩摩川内都IC付近



<写真は、平成27年3月7日撮影>