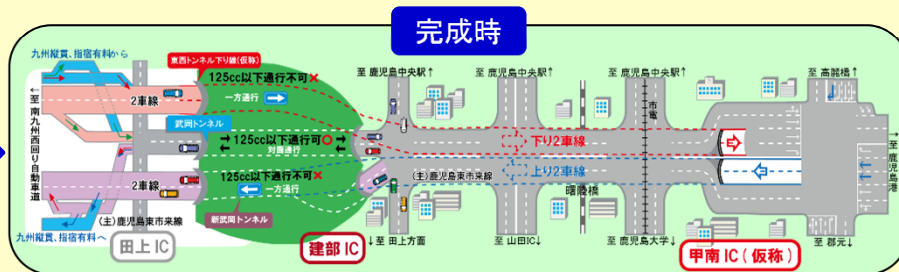
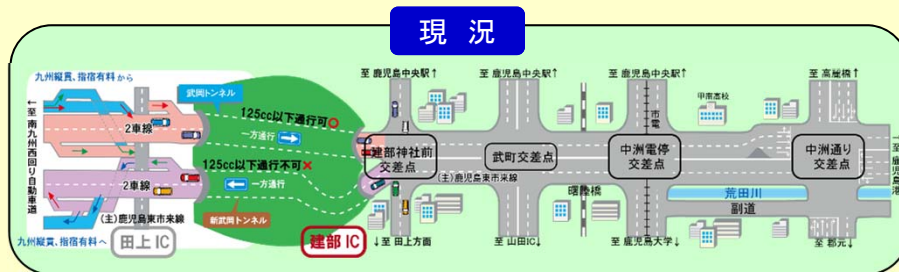
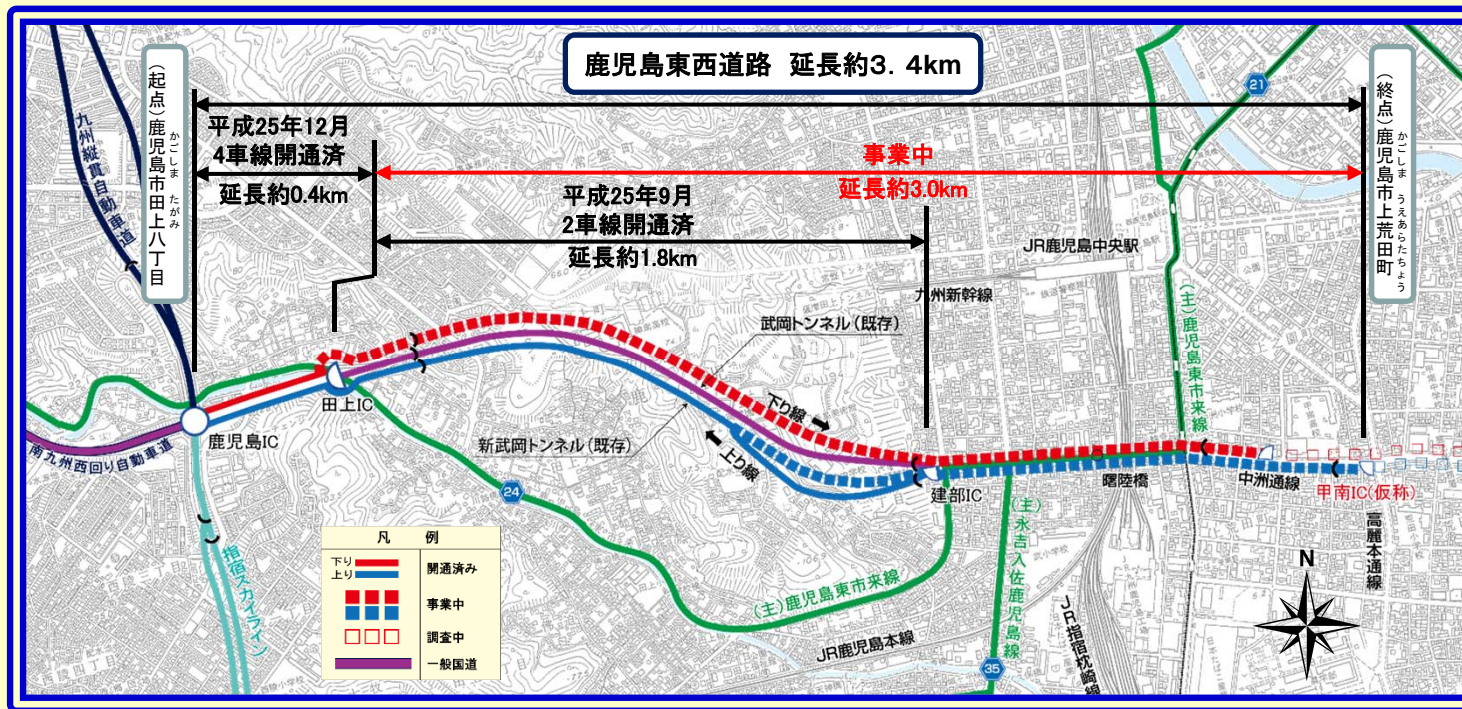


# 一般国道3号 鹿児島東西道路

鹿児島東西道路は、高規格幹線道路の結節点である鹿児島ICと鹿児島市中心市街地を結ぶ地域高規格道路であり、鹿児島ICから鹿児島市街地へのアクセス機能を強化するとともに、都市交通の円滑化および交通渋滞の緩和を目的とした道路です。



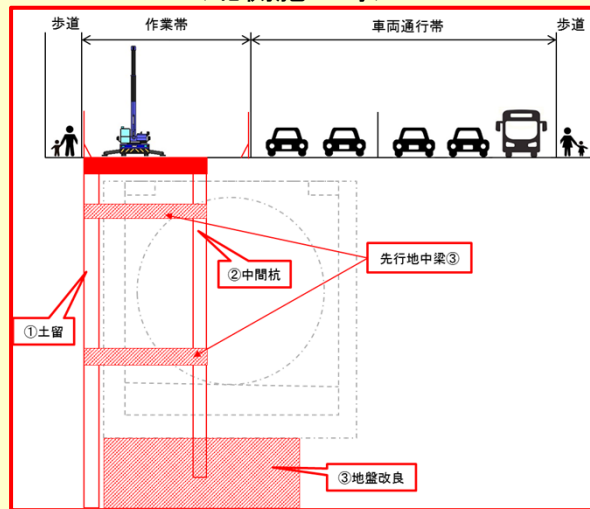
# 一般国道3号 鹿児島東西道路

## 【立坑設置工事(施工中)】

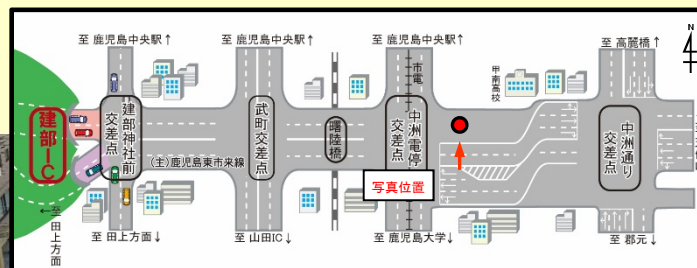
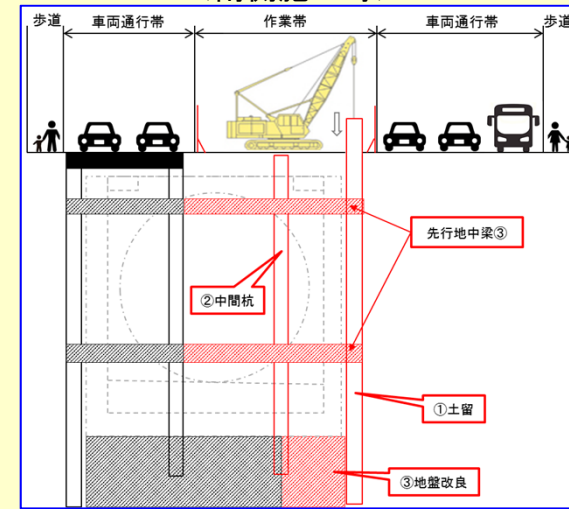
### ＜立坑施工ステップ＞

1. 北側  
土留・中間杭・地盤改良
2. 南側  
土留・中間杭・地盤改良
3. 掘削・支保工
4. 立坑構築
5. 完了

### ＜北側施工時＞



### ＜南側施工時＞



至: 建部IC  
(田上方向)

至: 甲南IC(仮称)  
(天保山方向)

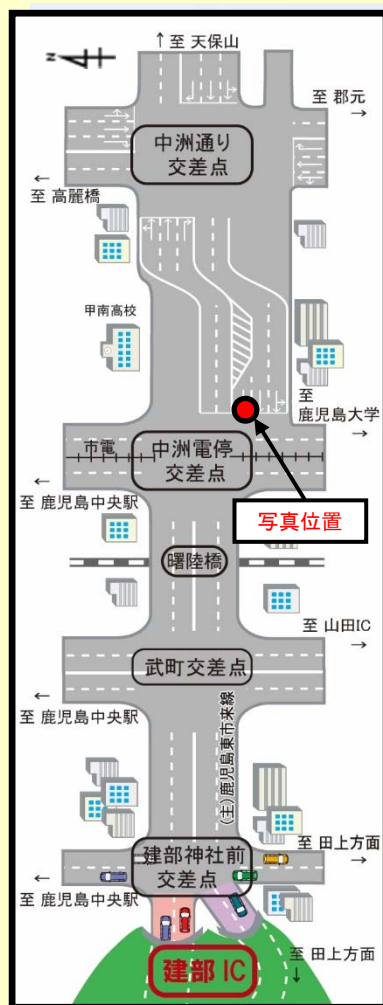


北側施工中

写真撮影日  
(H30.2)

# 一般国道3号 鹿児島東西道路

## 【建部IC方向から甲南IC(仮称)側を望む】



写真撮影日  
(H30.2)