



阿久根大島
(阿久根市)



桑島を望む夕日
(阿久根市)



黒之瀬戸大橋
(阿久根市)

南九州西回り自動車道

阿久根川内道路

AKUNE

SATSUMASENDAI



川内大綱引き
(薩摩川内市)



長目の浜
(薩摩川内市飜島)



南九州西回り自動車道

久代市

九州縦貫自動車道

鹿児島市



国土交通省 九州地方整備局
鹿児島国道事務所

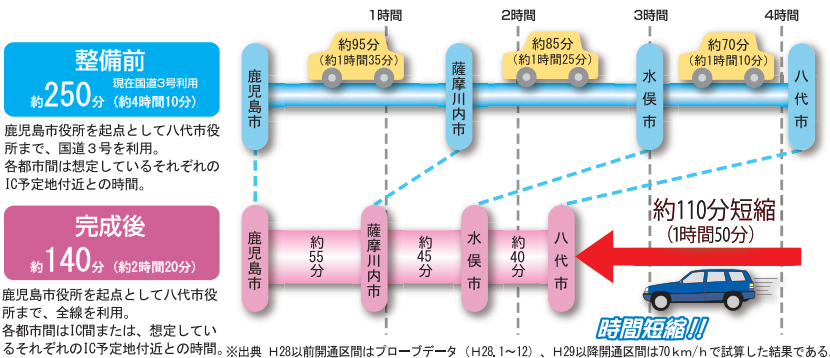
未知なる道は
薩摩から

阿久根川内道路の整備により期待される効果



時間短縮

阿久根川内道路が整備されると、熊本県と鹿児島県沿岸地域が高規格道路で結ばれることになり、各都市間の移動時間が短縮されます。



経済発展

南九州西回り自動車道と九州縦貫自動車道が一体となってネットワークを形成し、交流人口の増大が期待されます。また、重要港湾「川内港」などから、鹿児島都市圏・熊本都市圏への円滑な物流が実現し、地域経済活性化支援します。



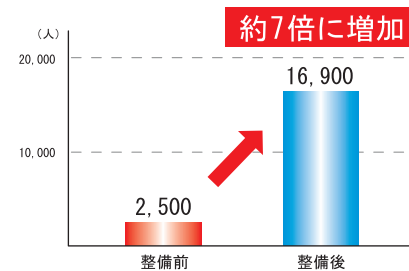
安心・安全

阿久根川内道路は、災害時にも機能する信頼性の高い緊急輸送道路の形成や、第3次救急医療施設等へのアクセス性向上等、地域の安全・安心の確保に寄与します。



第3次救急医療施設60分圏域内の阿久根市の人口

資料：プローブデータ(混雑時旅行速度) H22国勢調査500mメッシュ居住人口



事業の進め方

1

測量立入りの説明会

2

測量・道路設計

3

設計説明会

4

用地幅杭打設

5

用地測量

6

用地説明会

7

用地買収

8

工事説明会

9

工事着手

10

工事完成

11

開通



パンフレットについての
お問い合わせは

国土交通省 鹿児島国道事務所
〒892-0812 鹿児島市浜町2番5号 TEL.099-216-3111
ホームページアドレス <http://www.qsr.mlit.go.jp/kakoku/>



南九州西回り自動車道

概要

南九州西回り自動車道(総延長約140km)は、熊本県八代市から水俣市、鹿児島県出水市、阿久根市及び薩摩川内市を経て鹿児島市に至る高規格道路であり、沿線各都市間の連絡速度の向上等により九州南西部の地域経済の活性化に大きく貢献するとともに、災害時等における信頼性のあるネットワークとしての機能を発揮します。



IC間距離	6.6	5.4	8.8	8.0	7.7	5.6	7.4	1.1	3.3	4.5	3.9	2.8	4.0	4.2	4.1	5.3	7.8	5.2	3.5	6.7	6.5	7.3	11.1	4.8	5.4	0.9			
基本計画	H1.8.8		H3.12.3							H5.7.30				H9.2.5				H5.7.30				H1.8.8							
都計&事業アセス	都計 H2.7.20		事業アセス H2.11.29		事業アセス H8.7.31		都計 H19.3.5		都計 H17.12.9							都計 H26.7.29		都計 H17.12.9		事業アセス H2.11.29		事業アセス H2.6.11							
整備計画	H2.11.1		H3.12.3		H9.2.5									H27.4.9						H3.12.3		H2.11.1							
事業化	S63(S54)		H3		H5							H9		H18		H27				H7		H3		S63(S44)					
事業名	八代日奈久道路		日奈久芦北道路		芦北出水道路							出水阿久根道路				阿久根川内道路				川内隈之城道路		川内道路		鹿児島道路					
開通年月日	H10.4.20	H13.10.6	H17.2.27	H21.4.29	H28.2.27	H31.3.2								H29.11.12	H29.3.11	H27.12.19	H27.3.29					H25.3.10	H27.3.7	H19.3.3	H17.3.13	H14.4.6	H10.3.26	S63.10.19	

阿久根川内道路

北薩地域と鹿児島方面・熊本方面を結び、災害時にも機能する信頼性の高い高速交通ネットワークの形成等を目的とする阿久根川内道路

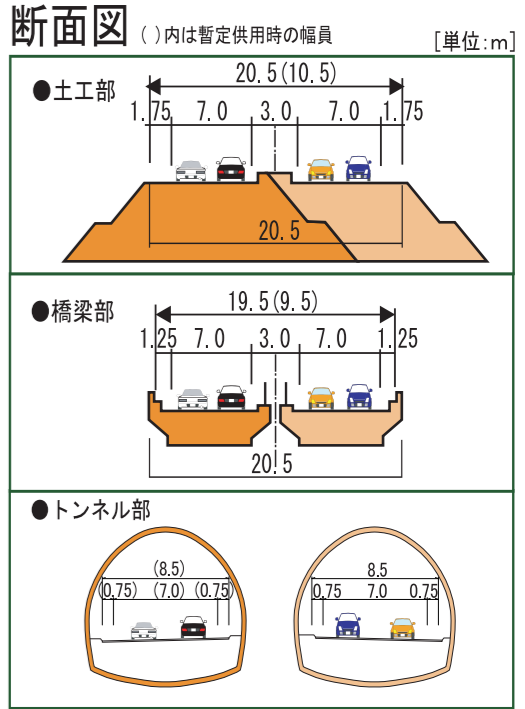
阿久根川内道路は、南九州西回り自動車道のうち阿久根市鶴川内から薩摩川内市水引町を結ぶ延長 22.4km の自動車専用道路です。

本道路は、北薩地域と鹿児島方面・熊本方面を一体的に結び、災害時にも機能する信頼性の高い高速交通ネットワークの形成、医療アクセス負担を軽減による地域の安全・安心の確保等を目的としています。

名称	阿久根川内道路
区間	起点／鹿児島県阿久根市鶴川内 終点／鹿児島県薩摩川内市水引町
延長	22.4km
道路の区分	第1種第3級
幅員・車線数	20.5m (4車線)
設計速度	80km/h

南九州西回り自動車道「阿久根川内道路」

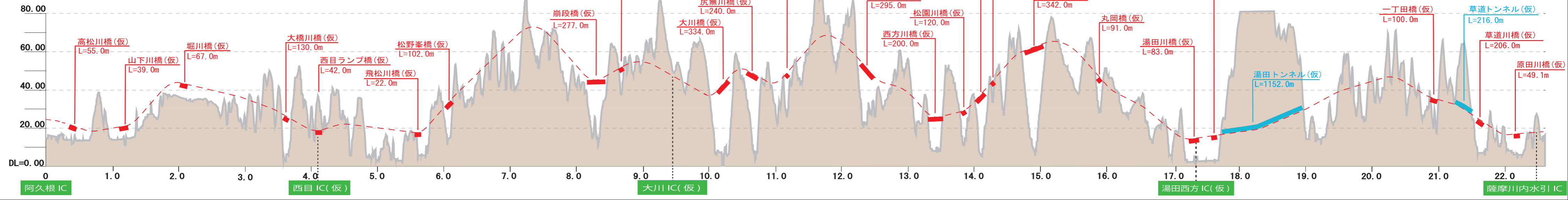
阿久根川内道路 延長 22.4km



- ### 凡例
- 事業中 (南九州西回り)
 - 無料(開通済) (自動車道)
 - 一般国道(直轄管理区間)
 - 主要地方道
 - 一般県道
 - 市役所

縦断面図

縦軸: 地盤高 (m)
 横軸: 阿久根 IC からの距離 (km)



この地図は、国土地理院の承認を得て、同院発行の電子地形図 25000 を複製したものである。(承認番号 平 27 情複、第 235 号)