

凡例

- : ダム堤体
- : 貯水予定区域
- : 社会的状況の調査範囲
- : 県界
- : 市町村界
- : 主要地方道
- | | |
|----|-----------|
| 平日 | : 12時間交通量 |
| 休日 | (台) |



1:200,000

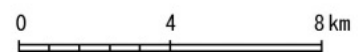
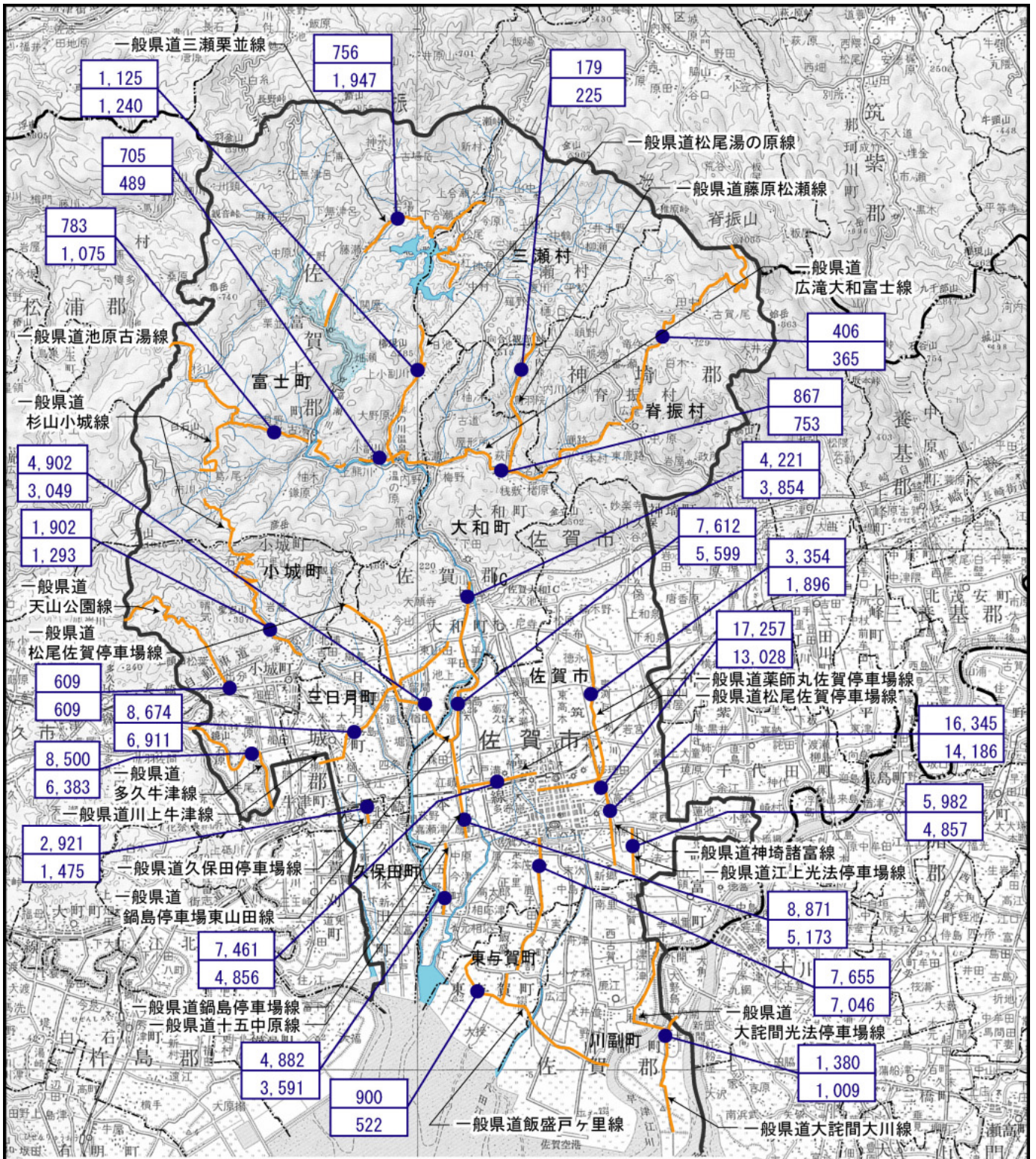


図2.2.4-1(3)
交通の状況 (主要地方道)



凡例

- : ダム堤体
- : 貯水予定区域
- : 社会的状況の調査範囲
- : 県界
- : 市町村界
- : 一般県道
- : 平日 : 12時間交通量
- : 休日 (台)



1:200,000

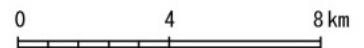


図2.2.4-1(4)
交通の状況(一般県道)