

記者発表資料

平成27年8月5日
川辺川ダム砂防事務所

「椎葉谷砂防堰堤及び第2砂防堰堤 完成報告会」を開催

～直轄事業により砂防堰堤2基を完成～

熊本県球磨郡相良村大字四浦西地内において、平成24年7月の九州北部豪雨により発生した土砂災害に伴い、再度災害防止を目的に、これまで2つの溪流において工事を進めて参りました「椎葉谷砂防堰堤及び第2砂防堰堤」が、この度完成致しました。

つきましては、地元住民をお招きして、以下のとおり完成報告会を開催しますのでお知らせ致します。

【概要】

- 開催日時：平成27年8月8日(土)午前11時～12時
(受付:午前10時30分より開始)
※天候等により報告会が中止になることもございますので、開催の有無を確認されたい方は、前日の7日(金)15時～17時にお問い合わせ下さい。
※8日(土)が中止の場合は、翌日9日(日)午前11時～12時に開催致します。
- 開催場所：球磨郡相良村大字四浦西地内(椎葉谷砂防堰堤)
※別添資料のとおり
- 主催：国土交通省 九州地方整備局 川辺川ダム砂防事務所

お問い合わせ先

国土交通省 九州地方整備局 川辺川ダム砂防事務所
技術副所長 鬼塚 英文(おにつか ひでふみ)
工務第二課長 原田 隆二(はらだ りゅうじ)
電話 (0966)-23-3174(代表)

「椎葉谷砂防堰堤及び第2砂防堰堤 完成報告会」

式次第

開催日：平成27年8月8日(土)
11:00~12:00

場 所：相良村大字四浦西地内
(椎葉谷砂防堰堤)

一、開 会

一、主催者挨拶

一、相良村長挨拶

一、来賓紹介

一、事業概要説明

一、除幕式(砂防堰堤の銘板披露)

一、地元挨拶

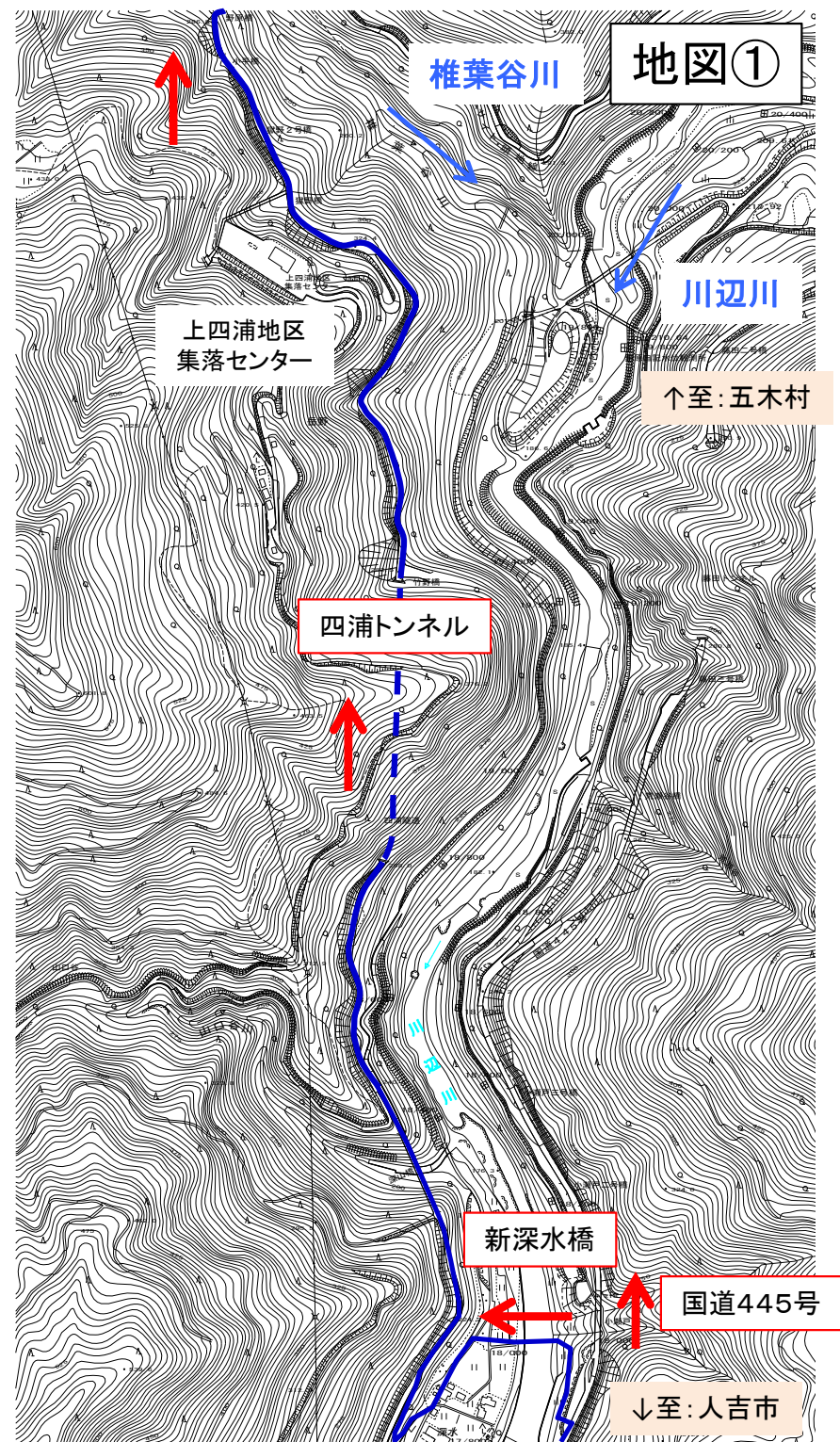
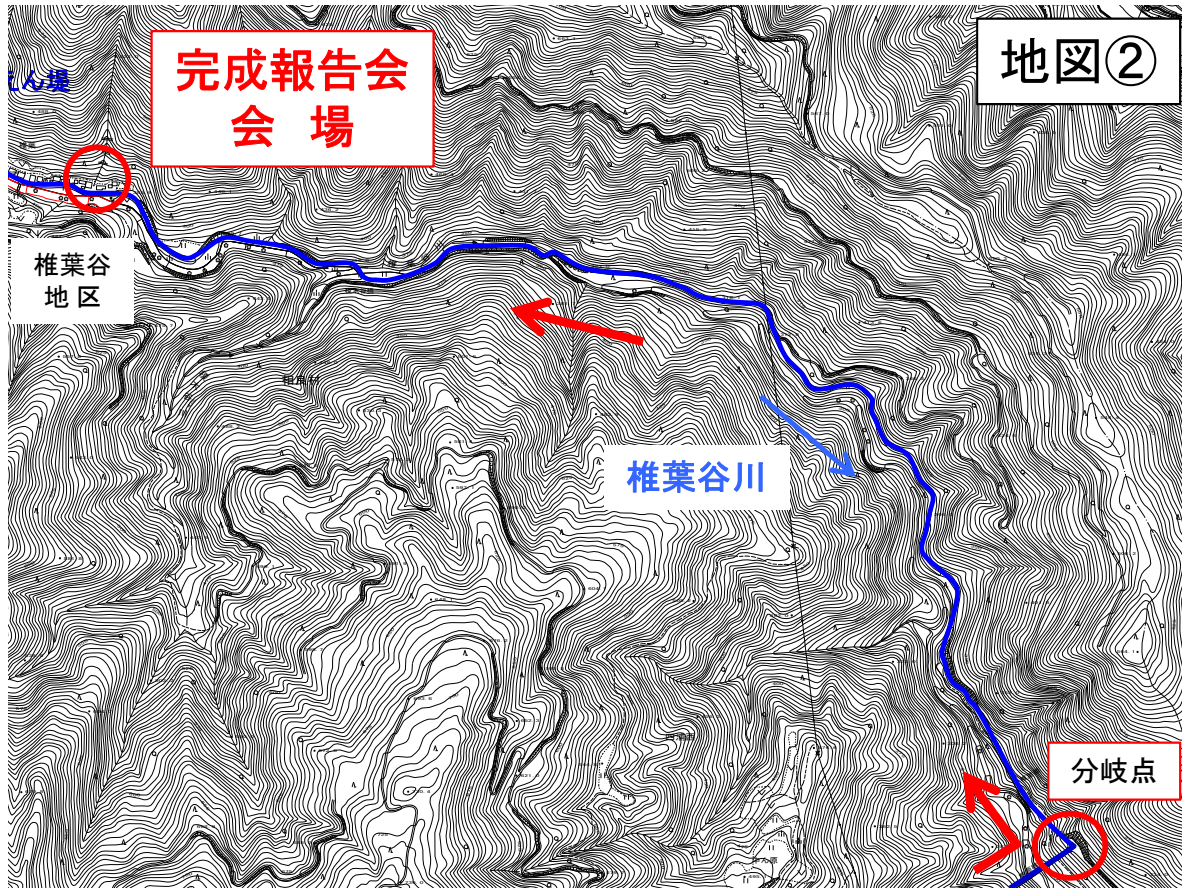
一、写真撮影

一、閉 会


※閉会後に、完成した2基の砂防堰堤の見学を行う予定。

位置図

→ : 移動ルート



完成報告会会場

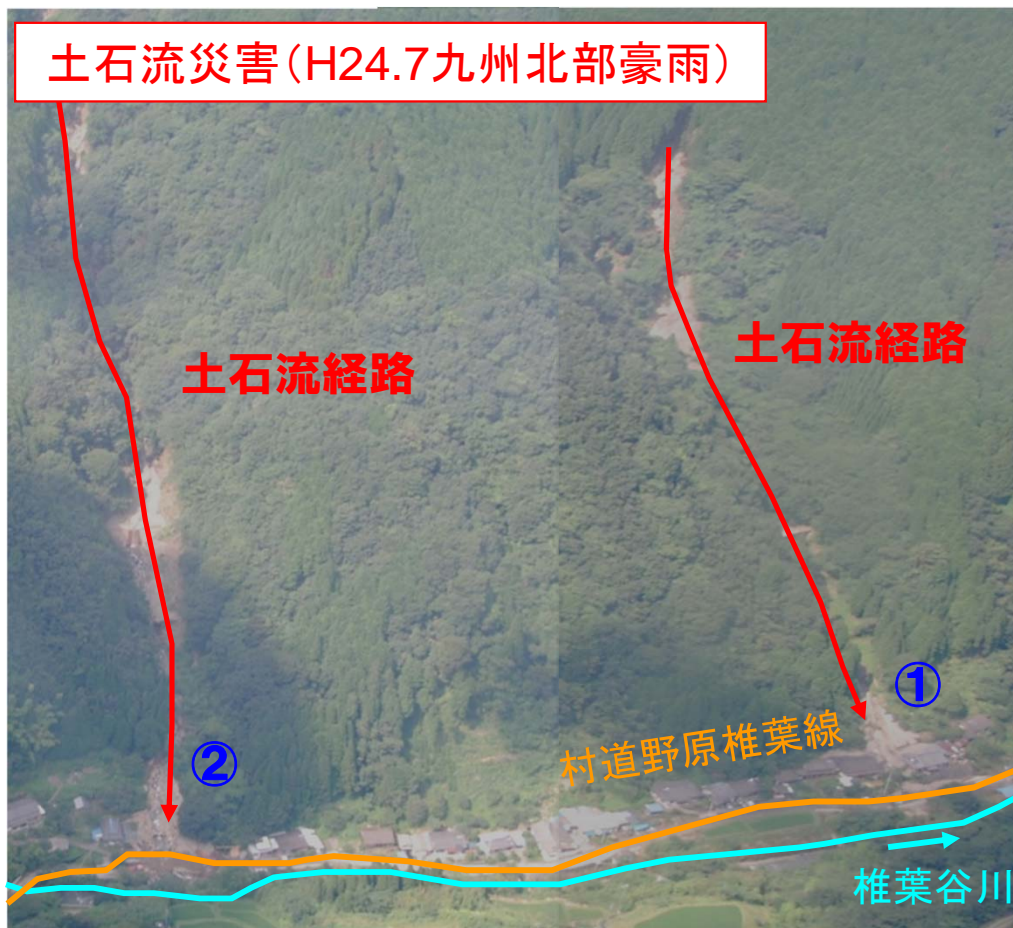


分岐点

土石流の被害から住民の生命財産・暮らしを守る砂防堰堤

熊本県球磨郡相良村椎葉地先において、平成24年7月九州北部豪雨に伴い発生した土砂災害に対し、再度災害防止を目的に緊急的に砂防堰堤2基の整備を実施しました。


土石流災害(H24.7九州北部豪雨)



■砂防堰堤による効果

溪流に残存する不安定な土砂が、降雨により再び流出した場合でも、全量を砂防堰堤で捕捉することが可能。

①椎葉谷砂防えん堤【H27.7完成】
(高さ:14.0m、施設効果量:約3,500m³)



②椎葉谷第2砂防えん堤【H27.7完成】
(高さ:14.5m、施設効果量:約4,800m³)

