

平成30年10月30日

九州地方整備局 九州防災・火山技術センター  
土砂災害対策分室（川辺川ダム砂防事務所）

## 水上村総合防災訓練に参加します

～大規模災害に備え、衛星通信を用いた情報共有訓練、  
住民参加による土砂災害対策ワーキング等を行います～

九州地方整備局では、大規模災害に備えるため、自治体との連携強化、住民の防災意識の向上に向けた取り組みを行っています。

この度、平成30年11月4日（日）に開催される水上村総合防災訓練に参加し、下記のとおり訓練を行いますので、お知らせいたします。

### 記

■日 時：平成30年11月4日（日）9：00～12：00（予定）

#### <国土交通省の訓練内容及び実施箇所>

- |                       |                               |
|-----------------------|-------------------------------|
| ①衛星通信を用いた情報共有訓練       |                               |
|                       | （湯山地域交流センターと水上村役場） 9:00～ 9:10 |
| ②住民参加による土砂災害避難対策ワーキング |                               |
|                       | （舟石公民館） 9:30～12:00            |
| ③災害対策機械展開訓練・展示        | （岩野公民館） 10:30～11:00           |

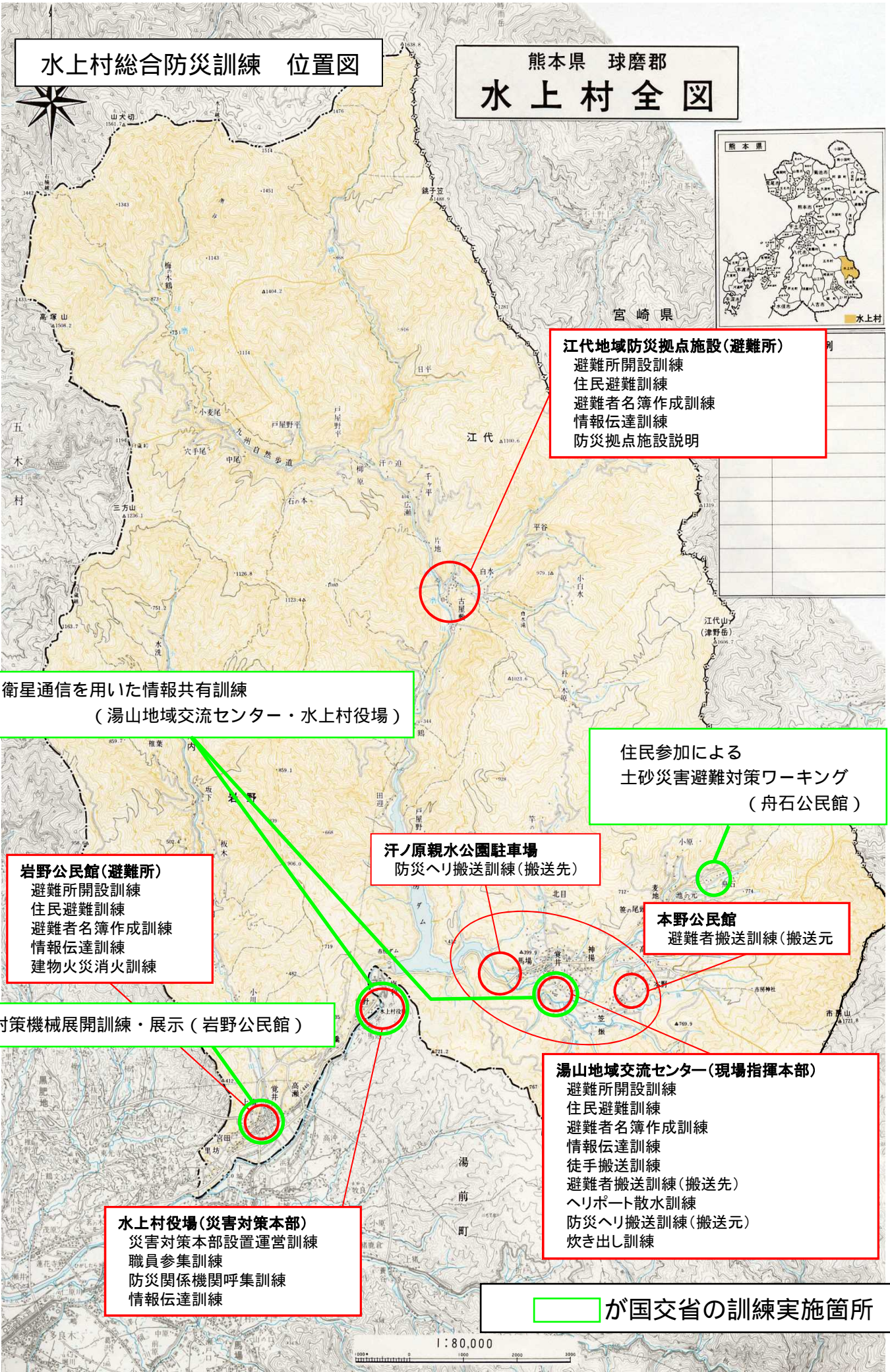
※別添「水上村総合防災訓練位置図」参照

#### お問い合わせ先

国土交通省 九州地方整備局 九州防災・火山技術センター  
土砂災害対策分室（川辺川ダム砂防事務所）  
技術副所長 与那嶺 淳（よなみね あつし）  
電 話 （0966）23-3174（代表）

# 水上村総合防災訓練 位置図

# 熊本県 球磨郡 水上村全図



### 江代地域防災拠点施設(避難所)

- 避難所開設訓練
- 住民避難訓練
- 避難者名簿作成訓練
- 情報伝達訓練
- 防災拠点施設説明

衛星通信を用いた情報共有訓練  
(湯山地域交流センター・水上村役場)

住民参加による  
土砂災害避難対策ワーキング  
(舟石公民館)

岩野公民館(避難所)  
避難所開設訓練  
住民避難訓練  
避難者名簿作成訓練  
情報伝達訓練  
建物火災消火訓練

汗ノ原親水公園駐車場  
防災ヘリ搬送訓練(搬送先)

本野公民館  
避難者搬送訓練(搬送元)

災害対策機械展開訓練・展示(岩野公民館)

### 湯山地域交流センター(現場指揮本部)

- 避難所開設訓練
- 住民避難訓練
- 避難者名簿作成訓練
- 情報伝達訓練
- 徒手搬送訓練
- 避難者搬送訓練(搬送先)
- ヘリポート散水訓練
- 防災ヘリ搬送訓練(搬送元)
- 炊き出し訓練

水上村役場(災害対策本部)  
災害対策本部設置運営訓練  
職員参集訓練  
防災関係機関呼集訓練  
情報伝達訓練

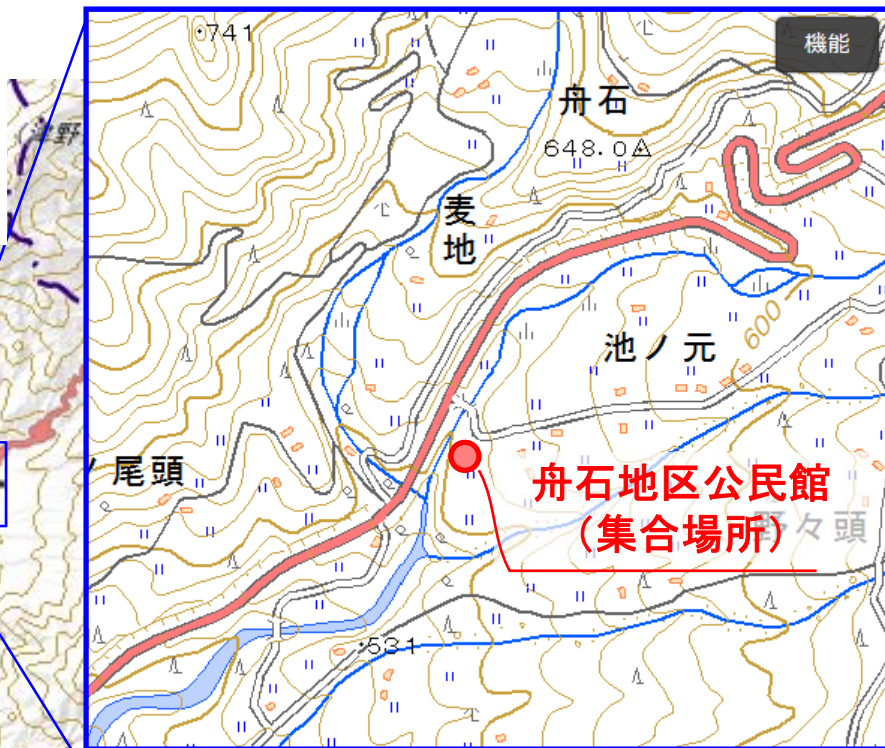
が国交省の訓練実施箇所

# 【参考資料】土砂災害避難対策ワーキングの概要(球磨郡水上村舟石地区)

## 【②土砂災害避難対策ワーキング】

【内容】災害対策に関する意見交換会、危険箇所等現地調査

過去に大きな土砂災害が発生している水上村舟石地区において、地区住民と関係する行政機関が合同で避難ルートにおける危険箇所の調査を行い、災害時の「備え」について参加者全員で考え、今後の警戒避難対策の充実に役立てていきます。



### 【参考】前回実施した時の状況

地区内の地形・地質を確認 (H29.2)

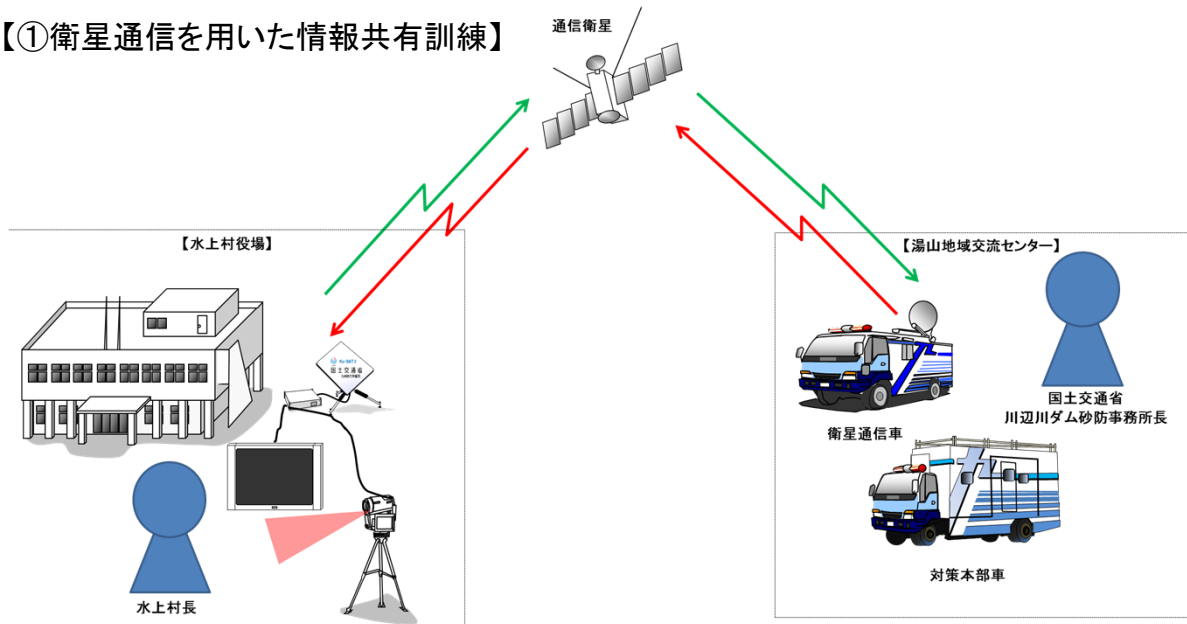


地元の方々との意見交換会(H29.2)



# 【参考資料】衛星通信を用いた情報共有訓練・災害対策機械展開訓練の概要

## 【①衛星通信を用いた情報共有訓練】



### 【内容】

大規模災害時に通信網が寸断したことを想定し、衛星通信を用いた遠隔地間の情報共有（TV会議等）の訓練を行う。

〔水上村役場〕  
中嶽水上村長

〔湯山地域交流センター〕  
国土交通省  
川辺川ダム砂防事務所長

## 【③災害対策機械展開訓練・展示】



対策本部車



照明車



衛星通信車

### 【内容】

国土交通省が保有する「災害対策機械」の展開訓練及び展示を行う。〔岩野公民館〕