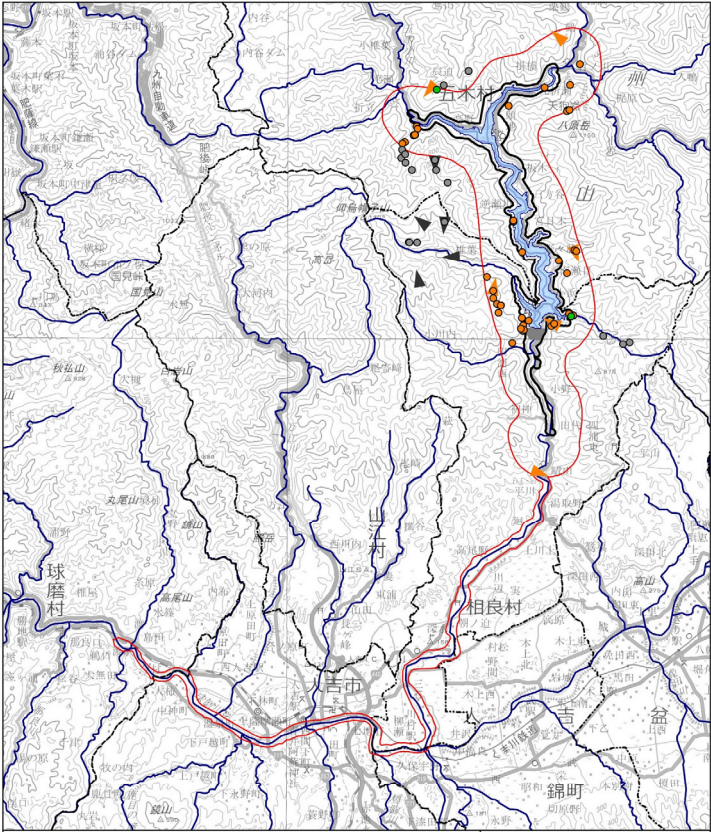
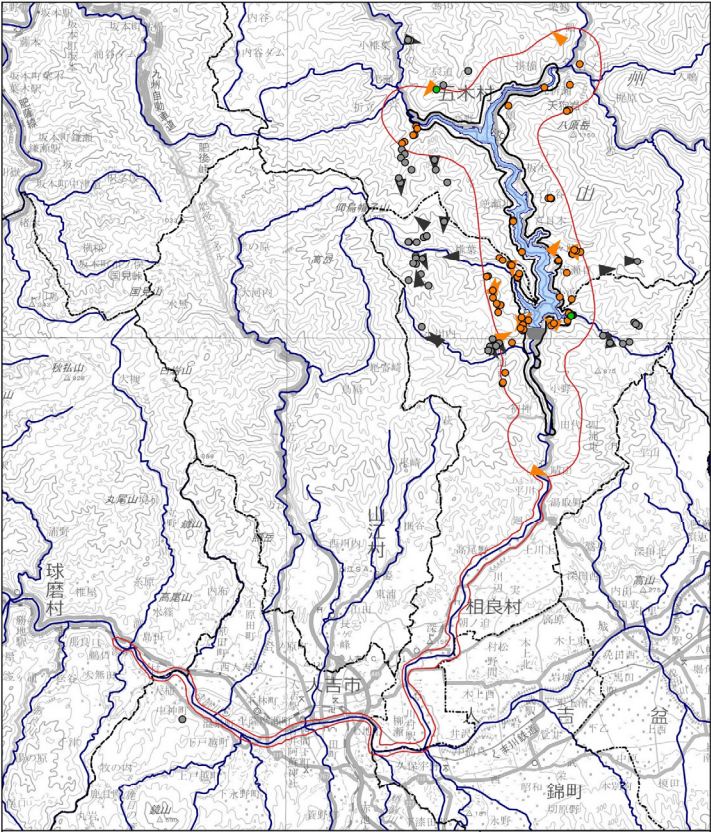
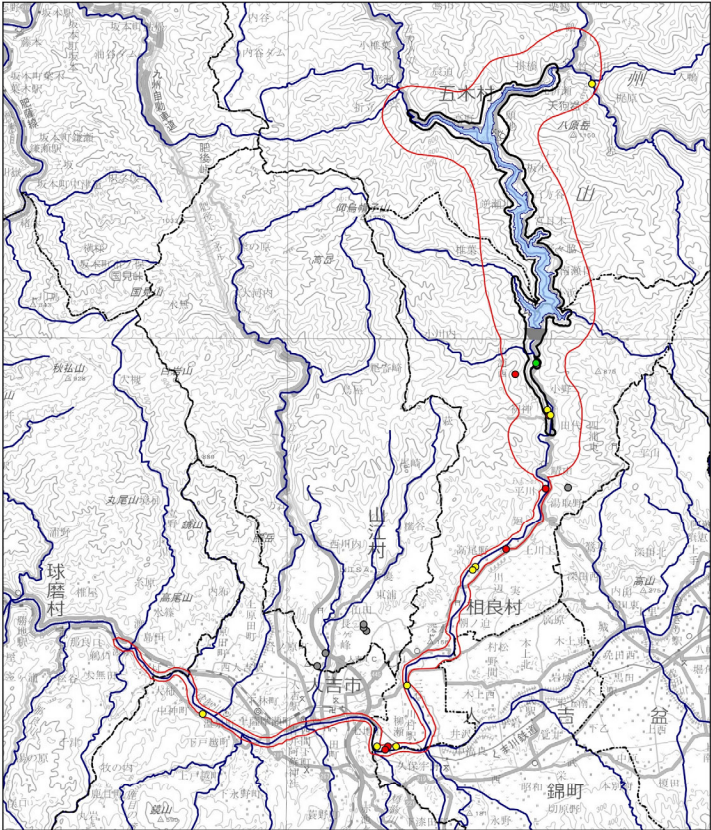
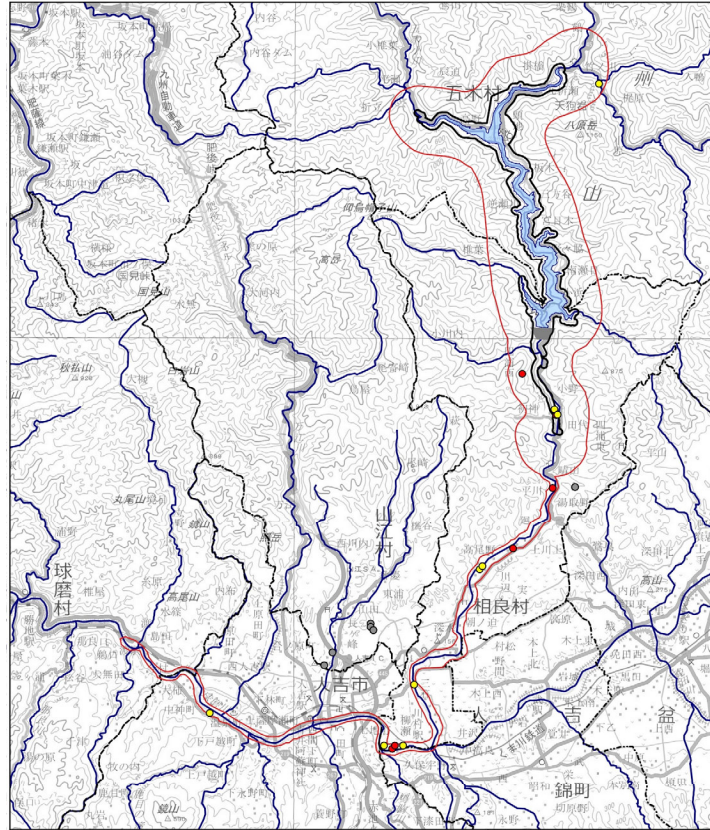
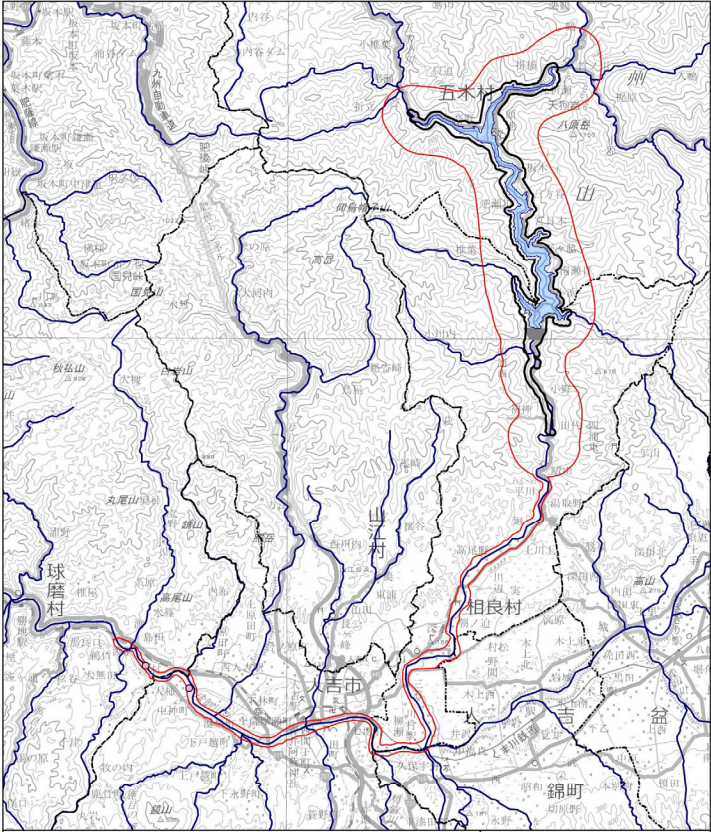

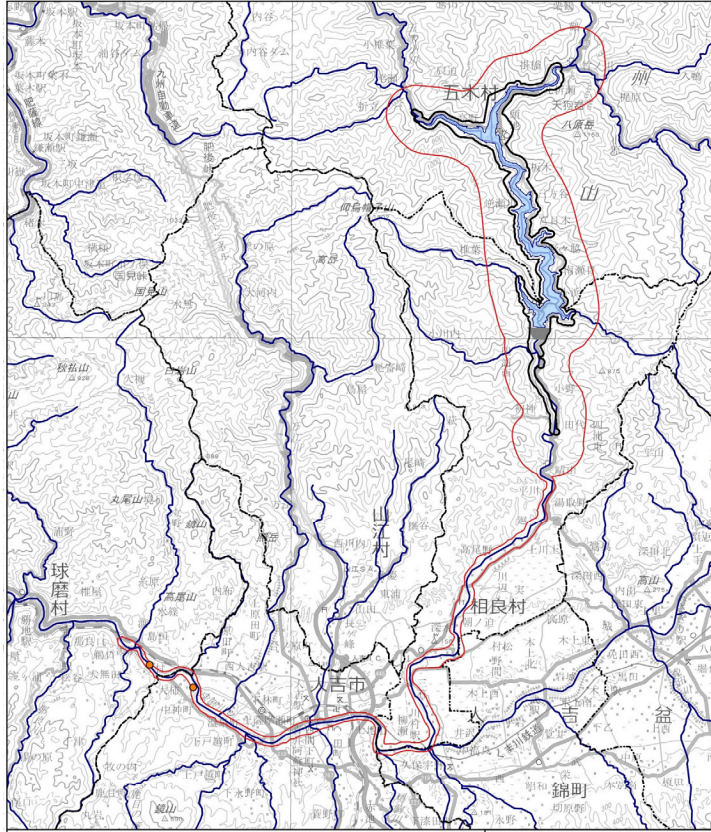




資料番号	ページ	修正箇所	委員会時	修正後
資料2 別紙1	24	確認地点を修正	 <p>凡例</p> <ul style="list-style-type: none"> <li>ダム堤体</li> <li>ダム洪水調節地</li> <li>事業実施区域</li> <li>調査地域</li> <li>市町村界</li> <li>河川</li> <li>確認地点</li> <li>確認地点(鳴き声)</li> <li>確認地点(飛翔)</li> <li>確認地点(調査地域外)</li> <li>確認地点(調査地域外・飛翔)</li> </ul> <p>1:150,000 0 2 4 km</p> <p>ヤマドリ 確認地点</p>	 <p>凡例</p> <ul style="list-style-type: none"> <li>ダム堤体</li> <li>ダム洪水調節地</li> <li>事業実施区域</li> <li>調査地域</li> <li>市町村界</li> <li>河川</li> <li>確認地点</li> <li>確認地点(鳴き声)</li> <li>確認地点(飛翔)</li> <li>確認地点(調査地域外)</li> <li>確認地点(調査地域外・飛翔)</li> </ul> <p>1:150,000 0 2 4 km</p> <p>ヤマドリ 確認地点</p>

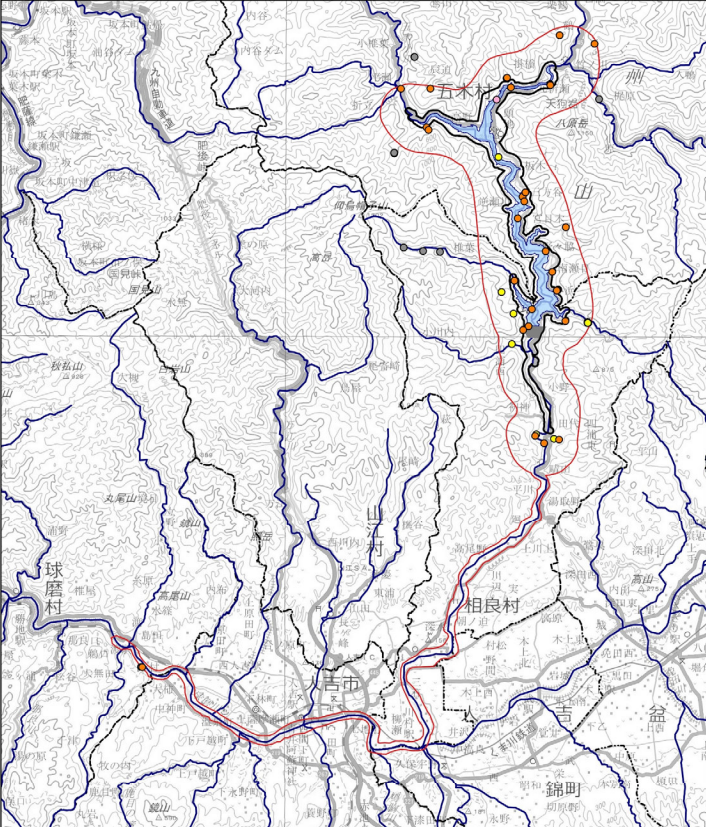


資料番号	ページ	修正箇所	委員会時	修正後
資料2 別紙1	51	確認地点を修正	 <p>凡例</p> <ul style="list-style-type: none"> <li> ダム堤体</li> <li> ダム洪水調節地</li> <li> 事業実施区域</li> <li> 調査地域</li> <li> 市町村界</li> <li> 河川</li> <li> 確認地点(卵)</li> <li> 確認地点(幼生)</li> <li> 確認地点(幼生)</li> <li> 確認地点(調査地域外)</li> </ul> <p>1:150,000 0 2 4 km</p> <p>アカガエル属 確認地点</p>	 <p>凡例</p> <ul style="list-style-type: none"> <li> ダム堤体</li> <li> ダム洪水調節地</li> <li> 事業実施区域</li> <li> 調査地域</li> <li> 市町村界</li> <li> 河川</li> <li> 確認地点(卵塊)</li> <li> 確認地点(幼生)</li> <li> 確認地点(調査地域外)</li> </ul> <p>1:150,000 0 2 4 km</p> <p>アカガエル属 確認地点</p>

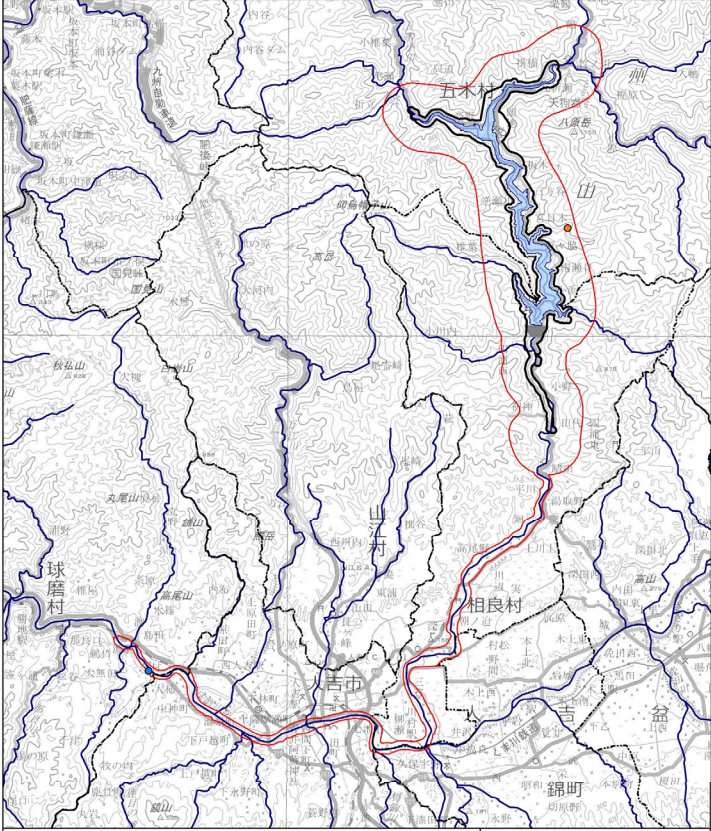






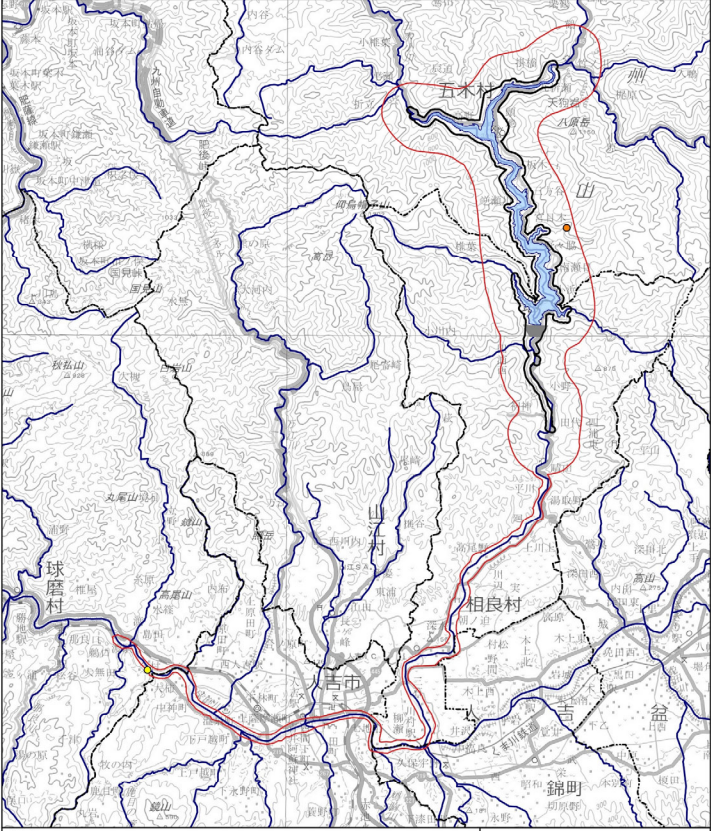










資料番号	ページ	修正箇所	委員会時	修正後
資料2 別紙1	58	確認地点（不明）を 確認地点（成虫）に修正	 <p>凡例</p> <ul style="list-style-type: none"> <li> ダム堤体</li> <li> ダム洪水調節地</li> <li> 事業実施区域</li> <li> 調査地域</li> <li> 市町村界</li> <li> 河川</li> </ul> <p>○ 確認地点(不明)</p> <p>▲ 1:150,000 0 2 4 km</p> <p>アジアイトトンボ 確認地点</p>	 <p>凡例</p> <ul style="list-style-type: none"> <li> ダム堤体</li> <li> ダム洪水調節地</li> <li> 事業実施区域</li> <li> 調査地域</li> <li> 市町村界</li> <li> 河川</li> </ul> <p>● 確認地点(成虫)</p> <p>▲ 1:150,000 0 2 4 km</p> <p>アジアイトトンボ 確認地点</p>



資料番号	ページ	修正箇所	委員会時	修正後
資料2 別紙1	58	確認地点（蛹）を確認 地点（幼虫）に修正	 <p>凡例</p> <ul style="list-style-type: none"> <li>ダム堤体</li> <li>ダム洪水調節地</li> <li>事業実施区域</li> <li>調査地域</li> <li>市町村界</li> <li>河川</li> <li>確認地点(成虫)</li> <li>確認地点(蛹)</li> <li>確認地点(幼虫)</li> <li>確認地点(不明)</li> <li>確認地点(調査地域外)</li> </ul> <p>0 2 4 km</p> <p>ヤクシマトゲ オトンボ 確認地点</p>	 <p>凡例</p> <ul style="list-style-type: none"> <li>ダム堤体</li> <li>ダム洪水調節地</li> <li>事業実施区域</li> <li>調査地域</li> <li>市町村界</li> <li>河川</li> <li>確認地点(成虫)</li> <li>確認地点(幼虫)</li> <li>確認地点(不明)</li> <li>確認地点(調査地域外)</li> </ul> <p>0 2 4 km</p> <p>ヤクシマトゲ オトンボ 確認地点</p>

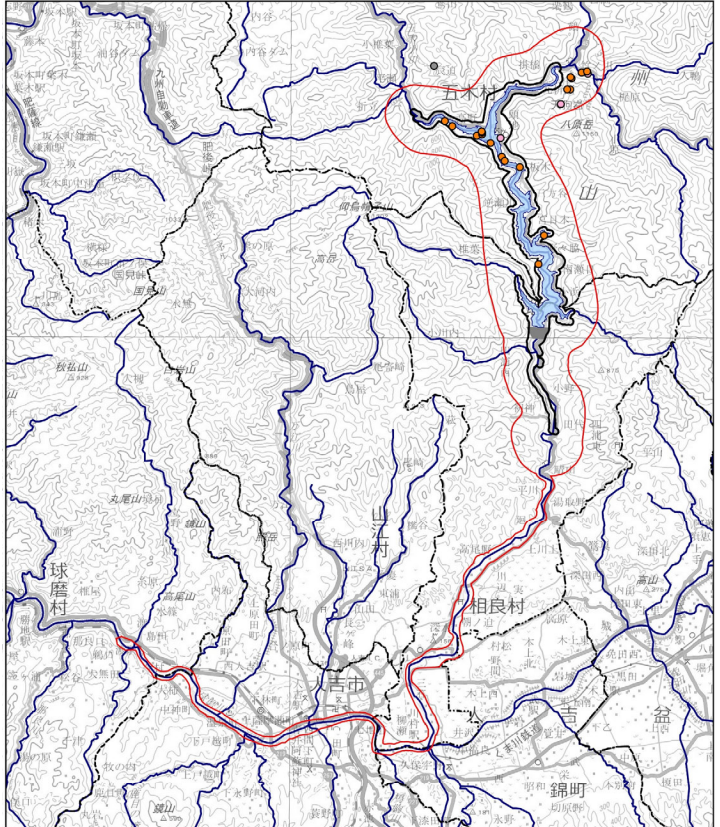









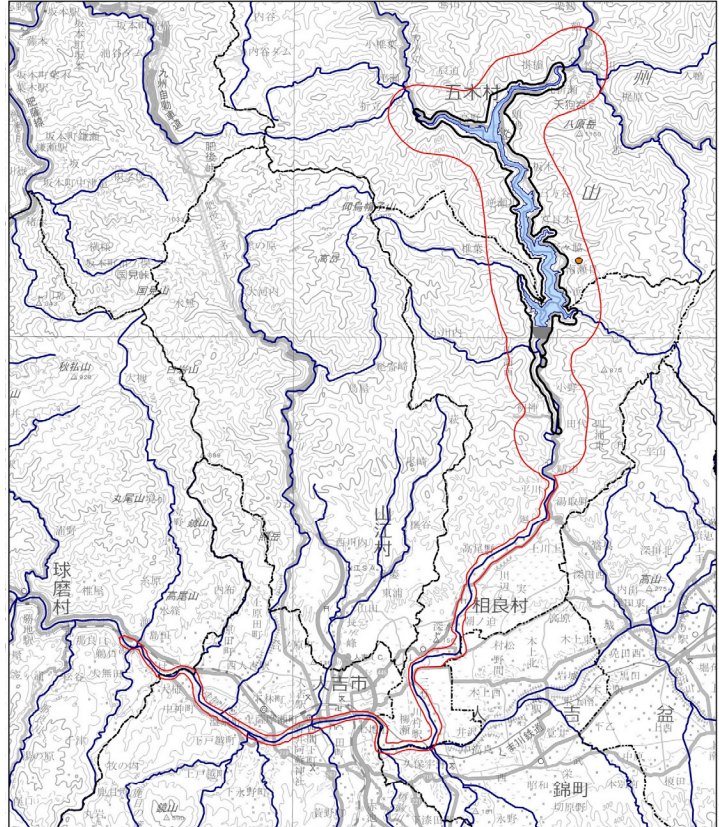









資料番号	ページ	修正箇所	委員会時	修正後
資料2 別紙1	62	確認地点(蛹)を確認 地点(幼虫)に修正	 <p>凡例</p> <ul style="list-style-type: none"> <li> ダム堤体</li> <li> ダム洪水調節地</li> <li> 事業実施区域</li> <li> 調査地域</li> <li> 市町村界</li> <li> 河川</li> <li> 確認地点(成虫)</li> <li> 確認地点(蛹)</li> </ul> <p>0 2 4 km</p> <p>1:150,000</p> <p>ヒラタミズク 確認地点</p>	 <p>凡例</p> <ul style="list-style-type: none"> <li> ダム堤体</li> <li> ダム洪水調節地</li> <li> 事業実施区域</li> <li> 調査地域</li> <li> 市町村界</li> <li> 河川</li> <li> 確認地点(成虫)</li> <li> 確認地点(幼虫)</li> </ul> <p>0 2 4 km</p> <p>1:150,000</p> <p>ヒラタミズク 確認地点</p>

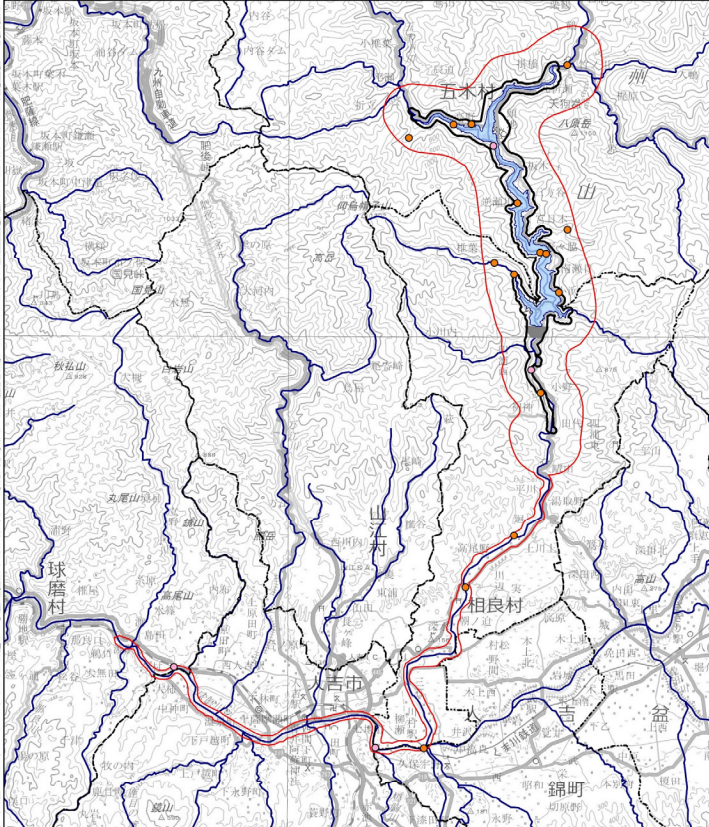
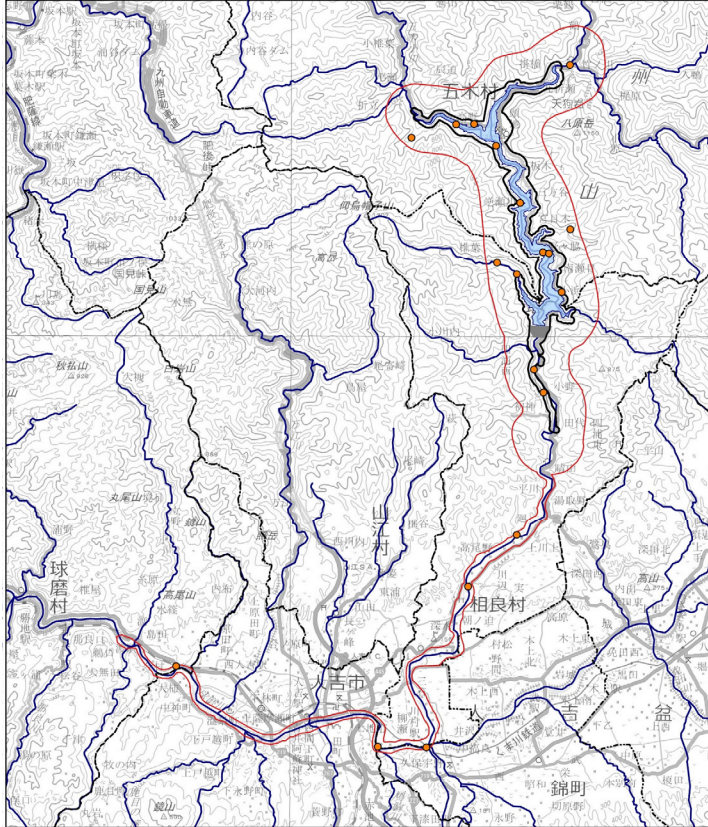


資料番号	ページ	修正箇所	委員会時	修正後
資料2 別紙1	74	確認地点（不明）を 確認地点（成虫）に修正	 <p>凡例</p> <ul style="list-style-type: none"> <li>▲ ダム堤体</li> <li>■ ダム洪水調節地</li> <li>○ 事業実施区域</li> <li>○ 調査地域</li> <li>--- 市町村界</li> <li>— 河川</li> </ul> <p>● 確認地点(不明)</p> <p>1:150,000 0 2 4 km</p> <p>オナガミズア オ本土亜種確 認地点</p>	 <p>凡例</p> <ul style="list-style-type: none"> <li>▲ ダム堤体</li> <li>■ ダム洪水調節地</li> <li>○ 事業実施区域</li> <li>○ 調査地域</li> <li>--- 市町村界</li> <li>— 河川</li> </ul> <p>● 確認地点(成虫)</p> <p>1:150,000 0 2 4 km</p> <p>オナガミズア オ本土亜種確 認地点</p>




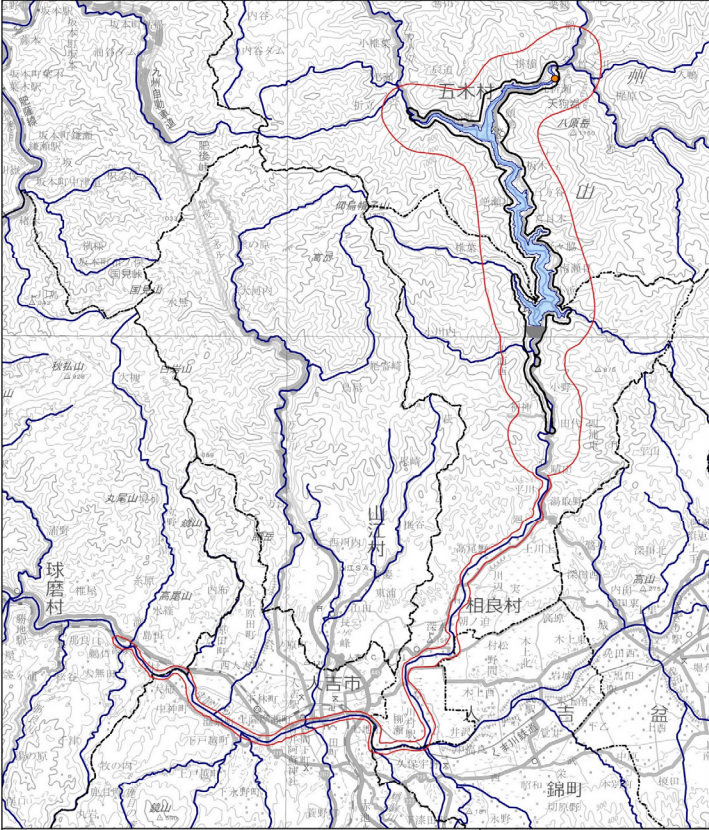


資料番号	ページ	修正箇所	委員会時	修正後
資料2 別紙1	74	確認地点を修正	 <p>凡例</p> <ul style="list-style-type: none"> <li> ダム堤体</li> <li> ダム洪水調節地</li> <li> 事業実施区域</li> <li> 調査地域</li> <li> 市町村界</li> <li> 河川</li> <li> 確認地点(成虫)</li> <li> 確認地点(不明)</li> <li> 確認地点(調査地域外)</li> </ul> <p>1:150,000 0 2 4 km</p> <p>コシロシタバ 確認地点</p>	 <p>凡例</p> <ul style="list-style-type: none"> <li> ダム堤体</li> <li> ダム洪水調節地</li> <li> 事業実施区域</li> <li> 調査地域</li> <li> 市町村界</li> <li> 河川</li> <li> 確認地点(成虫)</li> </ul> <p>1:150,000 0 2 4 km</p> <p>コシロシタバ 確認地点</p>

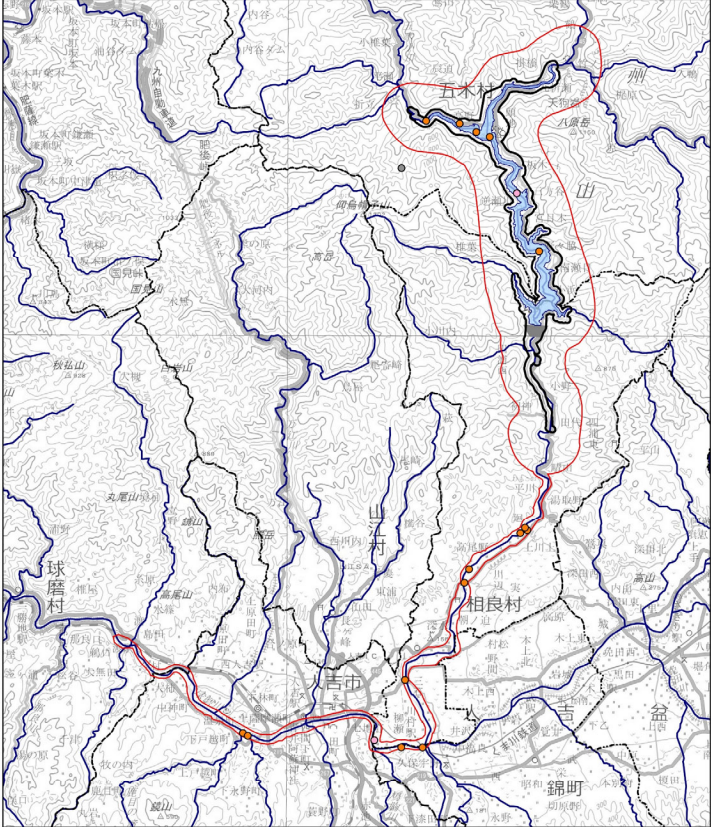









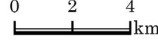
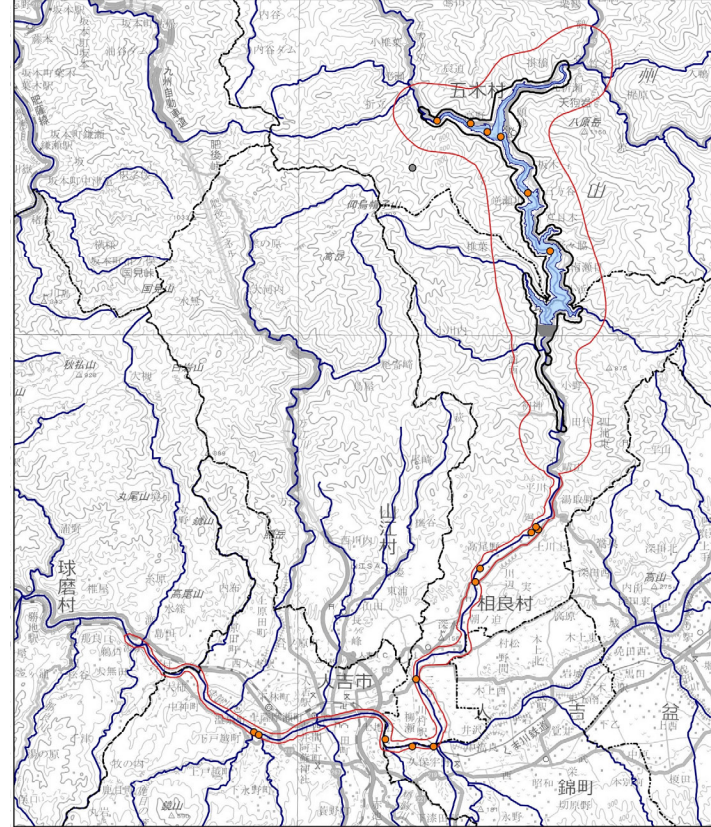










資料番号	ページ	修正箇所	委員会時	修正後
資料2 別紙1	77	確認地点（不明）を 確認地点（成虫）に修正	 <p>凡例</p> <ul style="list-style-type: none"> <li> ダム堤体</li> <li> ダム洪水調節地</li> <li> 事業実施区域</li> <li> 調査地域</li> <li> 市町村界</li> <li> 河川</li> <li> 確認地点(成虫)</li> <li> 確認地点(不明)</li> </ul> <p style="text-align: center;">1:150,000 0 2 4 km</p> <p style="text-align: center;">マイマイカブリ 確認地点</p>	 <p>凡例</p> <ul style="list-style-type: none"> <li> ダム堤体</li> <li> ダム洪水調節地</li> <li> 事業実施区域</li> <li> 調査地域</li> <li> 市町村界</li> <li> 河川</li> <li> 確認地点(成虫)</li> </ul> <p style="text-align: center;">1:150,000 0 2 4 km</p> <p style="text-align: center;">マイマイカブリ 確認地点</p>



資料番号	ページ	修正箇所	委員会時	修正後
資料2 別紙1	78	確認地点（不明）を 確認地点（成虫）に修正	 <p>凡例</p> <ul style="list-style-type: none"> <li> ダム堤体</li> <li> ダム洪水調節地</li> <li> 事業実施区域</li> <li> 調査地域</li> <li> 市町村界</li> <li> 河川</li> </ul> <p style="text-align: center;">  1:150,000   0 2 4 km </p> <p style="text-align: center;">アリスアトキリ ゴミムシ確認地 点</p>	 <p>凡例</p> <ul style="list-style-type: none"> <li> ダム堤体</li> <li> ダム洪水調節地</li> <li> 事業実施区域</li> <li> 調査地域</li> <li> 市町村界</li> <li> 河川</li> </ul> <p style="text-align: center;">  1:150,000   0 2 4 km </p> <p style="text-align: center;">アリスアトキリ ゴミムシ確認地 点</p>

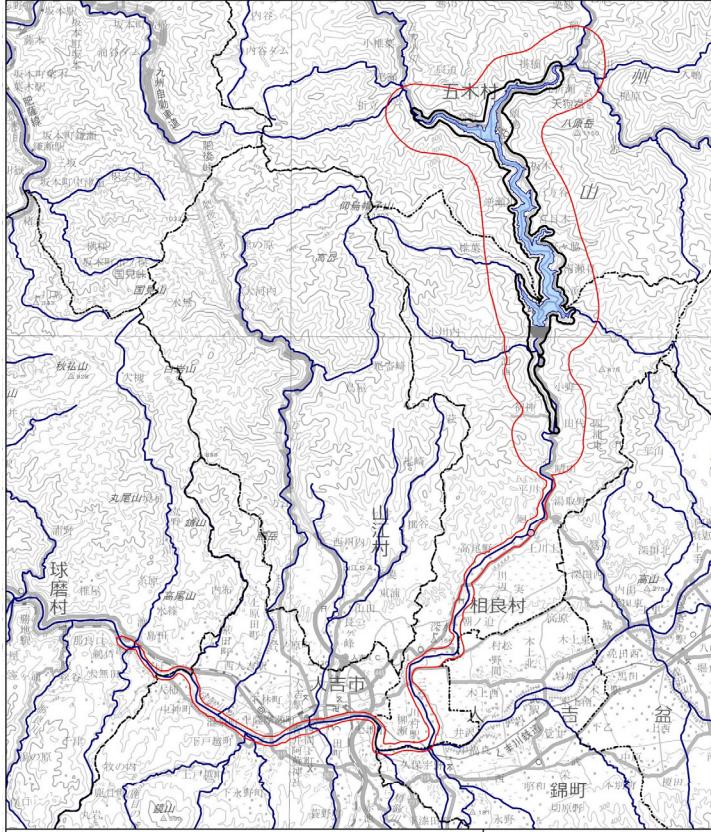
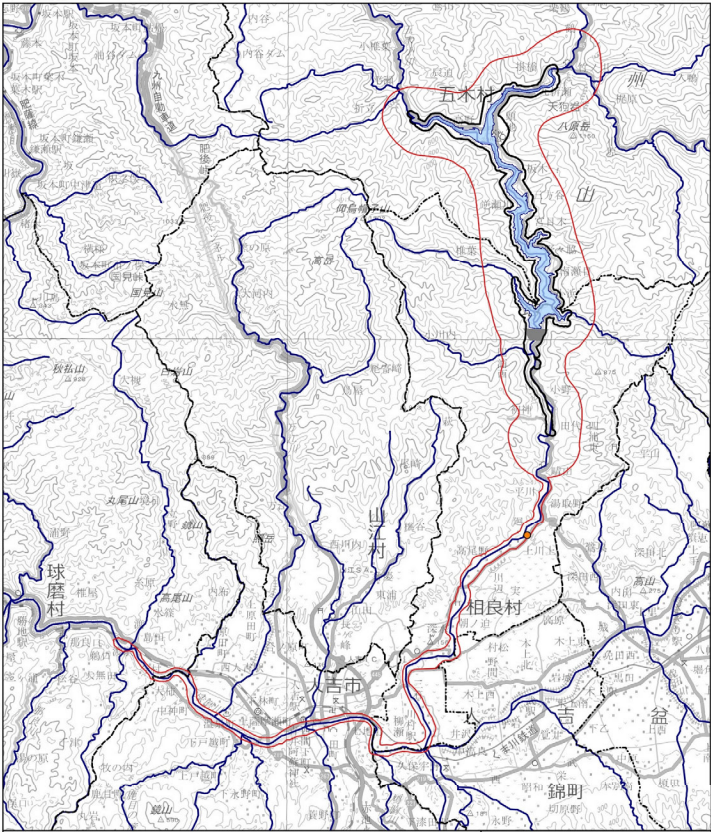


資料番号	ページ	修正箇所	委員会時	修正後
資料2 別紙1	94	確認地点（不明）を 確認地点（成虫）に修正	 <p data-bbox="712 1029 1187 1241"> <b>凡例</b>   ダム堤体   ダム洪水調節地   事業実施区域   調査地域   市町村界   河川   確認地点(成虫)   確認地点(不明)   確認地点(調査地域外) </p> <p data-bbox="1187 1029 1420 1241">  1:150,000   0 2 4 km  <b>ヤマトアシナガバチ確認地点</b> </p>	 <p data-bbox="1451 1029 1926 1241"> <b>凡例</b>   ダム堤体   ダム洪水調節地   事業実施区域   調査地域   市町村界   河川   確認地点(成虫)   確認地点(調査地域外) </p> <p data-bbox="1926 1029 2159 1241">  1:150,000   0 2 4 km  <b>ヤマトアシナガバチ確認地点</b> </p>



資料番号	ページ	修正箇所	委員会時	修正後
資料2 別紙1	96	確認地点（不明）を 確認地点（成虫）に修正	 <p>凡例</p> <ul style="list-style-type: none"> <li> ダム堤体</li> <li> ダム洪水調節地</li> <li> 事業実施区域</li> <li> 調査地域</li> <li> 市町村界</li> <li> 河川</li> <li> 確認地点(成虫)</li> <li> 確認地点(不明)</li> </ul> <p style="text-align: center;">▲ 1:150,000 0 2 4 km</p> <p style="text-align: center;">ヤマトスナハキ バチ本土亜種確 認地点</p>	 <p>凡例</p> <ul style="list-style-type: none"> <li> ダム堤体</li> <li> ダム洪水調節地</li> <li> 事業実施区域</li> <li> 調査地域</li> <li> 市町村界</li> <li> 河川</li> <li> 確認地点(成虫)</li> </ul> <p style="text-align: center;">▲ 1:150,000 0 2 4 km</p> <p style="text-align: center;">ヤマトスナハキ バチ本土亜種確 認地点</p>



資料番号	ページ	修正箇所	委員会時	修正後
資料2 別紙1	96	確認地点（不明）を 確認地点（成虫）に修正	 <p>凡例</p> <ul style="list-style-type: none"> <li>▲ ダム堤体</li> <li>■ ダム洪水調節地</li> <li>○ 事業実施区域</li> <li>○ 調査地域</li> <li>--- 市町村界</li> <li>— 河川</li> </ul> <p>● 確認地点(不明)</p> <p>1:150,000 0 2 4 km</p> <p>クズハキリバチ 確認地点</p>	 <p>凡例</p> <ul style="list-style-type: none"> <li>▲ ダム堤体</li> <li>■ ダム洪水調節地</li> <li>○ 事業実施区域</li> <li>○ 調査地域</li> <li>--- 市町村界</li> <li>— 河川</li> </ul> <p>● 確認地点(成虫)</p> <p>1:150,000 0 2 4 km</p> <p>クズハキリバチ 確認地点</p>



資料番号	ページ	修正箇所	委員会時	修正後
資料2 別紙1	101	確認地点を修正	 <p>凡例</p> <ul style="list-style-type: none"> <li>ダム堤体</li> <li>ダム洪水調節地</li> <li>事業実施区域</li> <li>調査地域</li> <li>市町村界</li> <li>河川</li> <li>確認地点</li> <li>確認地点(調査地域外)</li> </ul> <p>1:150,000 0 2 4 km</p> <p>ヒラマキガイモ ドキ確認地点</p>	 <p>凡例</p> <ul style="list-style-type: none"> <li>ダム堤体</li> <li>ダム洪水調節地</li> <li>事業実施区域</li> <li>調査地域</li> <li>市町村界</li> <li>河川</li> <li>確認地点</li> <li>確認地点(調査地域外)</li> </ul> <p>1:150,000 0 2 4 km</p> <p>ヒラマキガイモ ドキ確認地点</p>



資料番号	ページ	修正箇所	委員会時	修正後
資料2 別紙1	114	確認地点を確認地点及び確認地点（調査地域外）に修正	 <p>凡例</p> <ul style="list-style-type: none"> <li>ダム堤体</li> <li>ダム洪水調節地</li> <li>事業実施区域</li> <li>調査地域</li> <li>市町村界</li> <li>河川</li> <li>確認地点</li> </ul> <p>1:150,000 0 2 4 km</p> <p>ホソゴマフダムシ 確認地点</p>	 <p>凡例</p> <ul style="list-style-type: none"> <li>ダム堤体</li> <li>ダム洪水調節地</li> <li>事業実施区域</li> <li>調査地域</li> <li>市町村界</li> <li>河川</li> <li>確認地点</li> <li>確認地点(調査地域外)</li> </ul> <p>1:150,000 0 2 4 km</p> <p>ホソゴマフダムシ 確認地点</p>