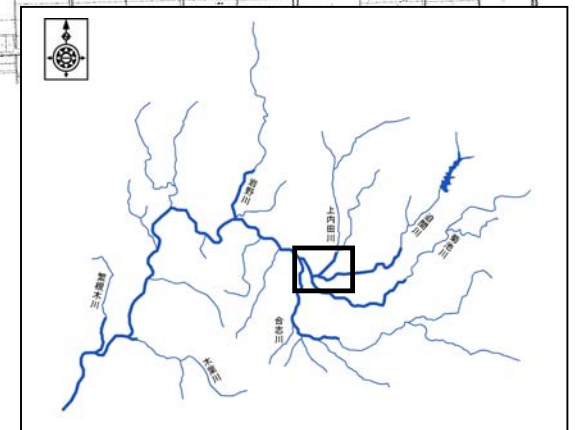
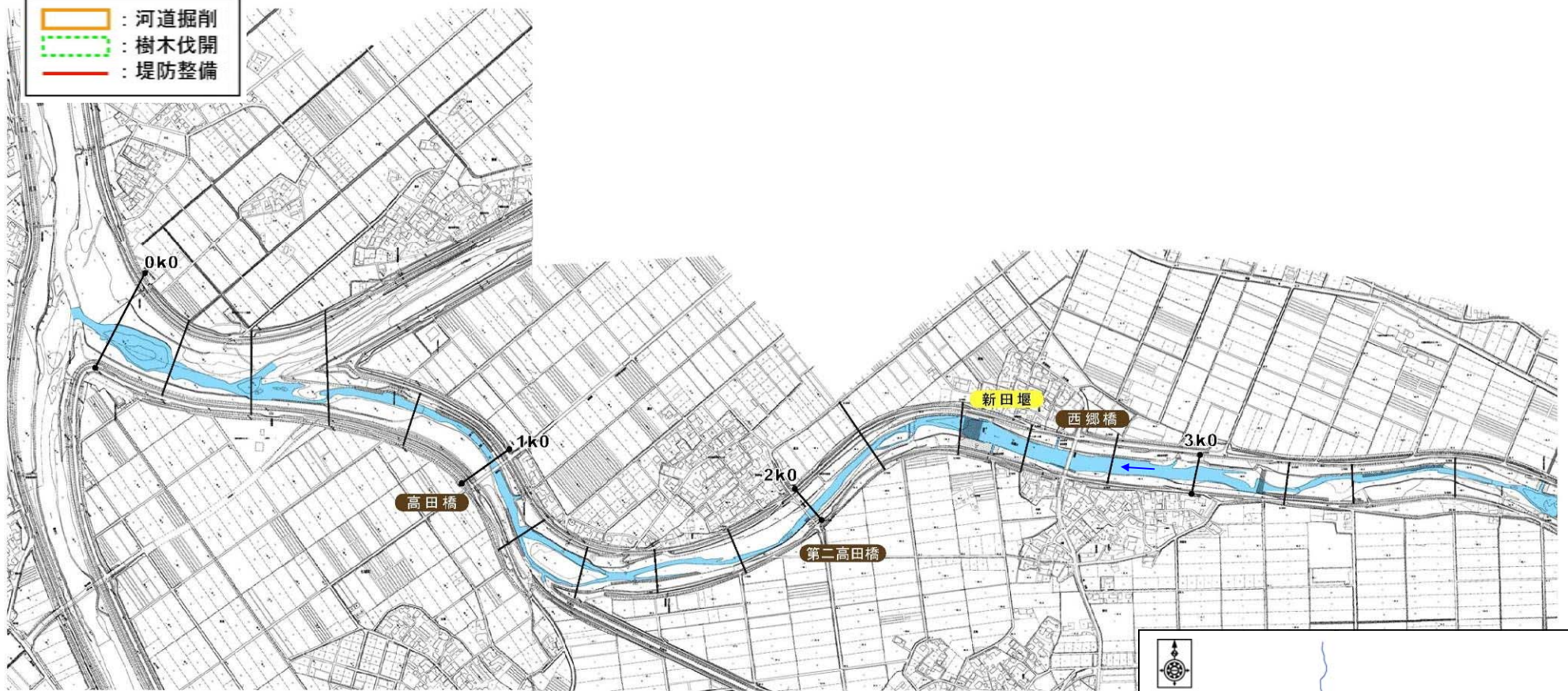


# 附図1-19 洪水対策に関する施工の場所(国土交通省) (迫間川 0k000~3k600)

<凡例>

-  : 河道掘削
-  : 樹木伐開
-  : 堤防整備

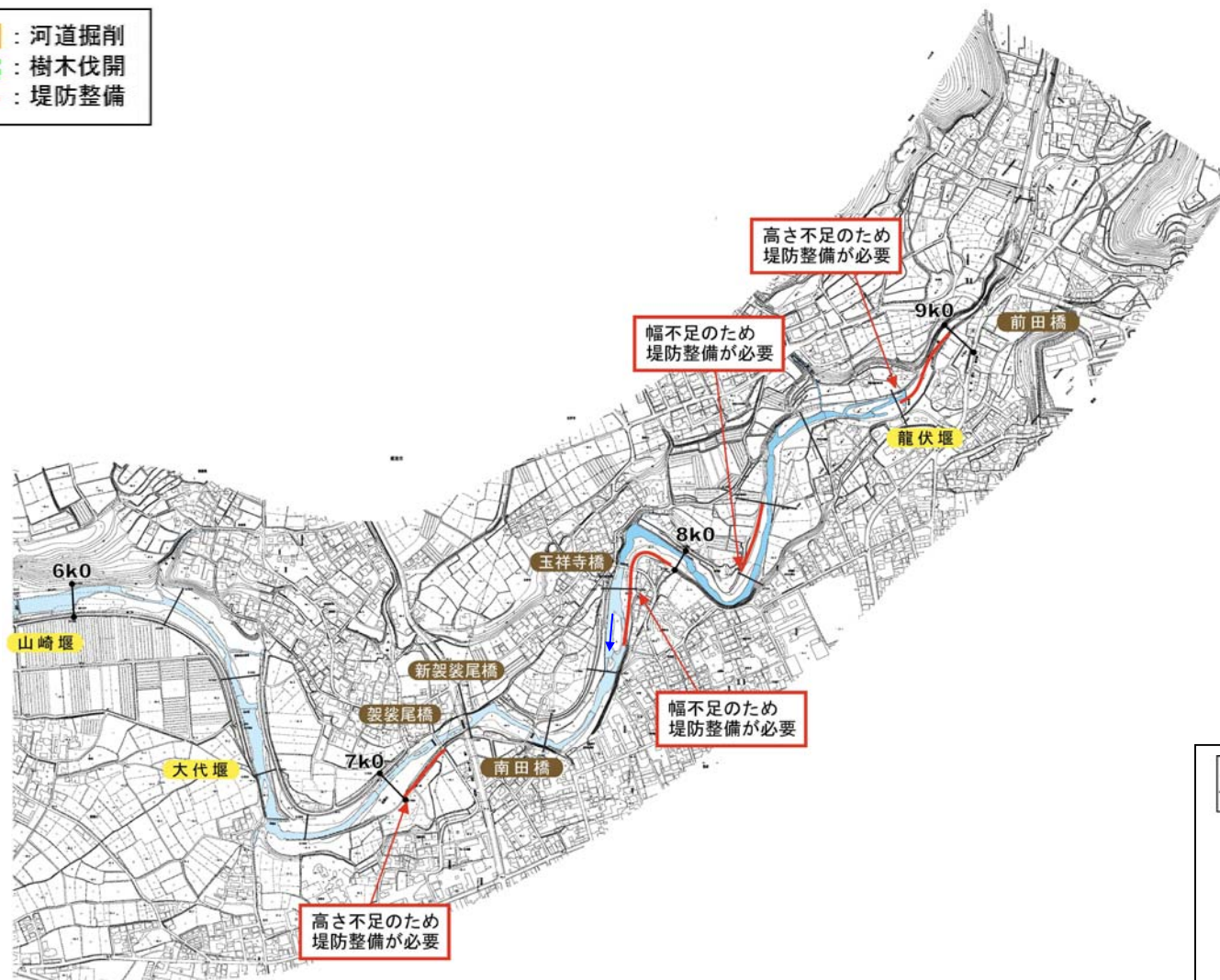




# 附図1-21 洪水対策に関する施工の場所(国土交通省) (迫間川 6k000～9k300)

<凡例>

-  : 河道掘削
-  : 樹木伐開
-  : 堤防整備



0m 500 1000

