

# 山鹿大橋付近が生まれ変わります！

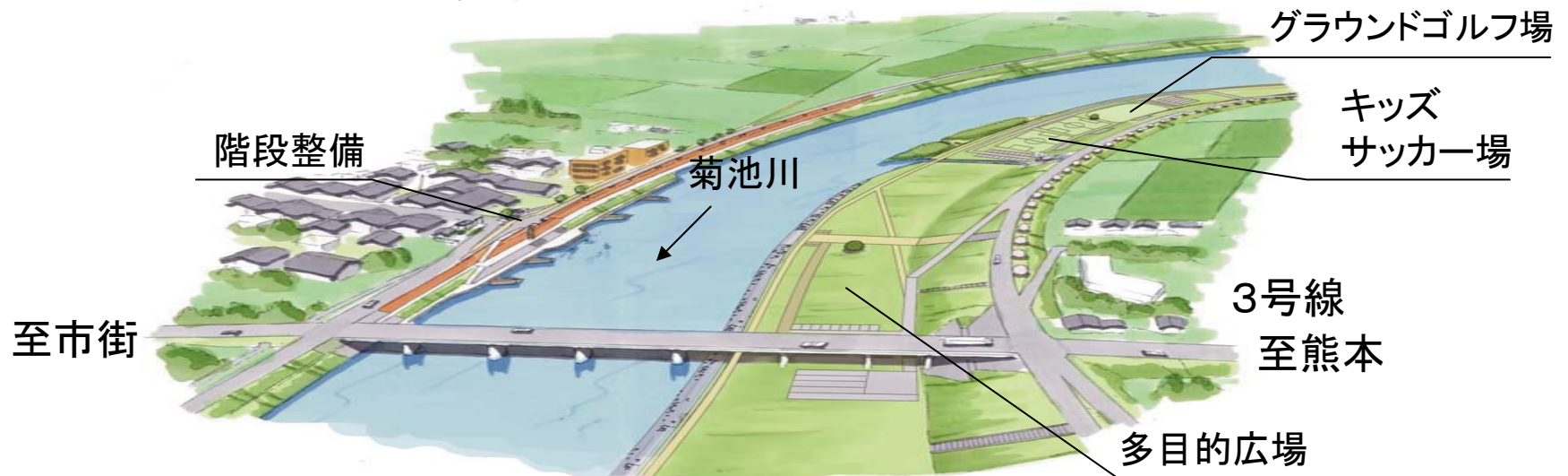
山鹿市と国土交通省菊池川河川事務所では、菊池川と豊前街道を拠点とした、「川まちづくり事業」を行っています。

中学生や地元団体の意見を取り入れた「湯ノ瀬川再生プラン」にもとづき、昨年11月から山鹿大橋付近の工事を開始しました。

川の左岸側(豊前街道の対岸)では、多目的広場やグラウンドゴルフ場、キッズサッカー場、駐車場の整備を進めています。右岸側(豊前街道側)では、昔、湯ノ瀬橋のあった所まで惣門を移設し、階段を作って菊池川まで降りられるようにする工事を行っています。


工事は部分的に今春完成予定です。完成後は芝の養生期間を経て、整備エリアを管理する民間団体「菊池川育てねっと」に引き継がれます。

市民の皆さんの憩いの場・新名所誕生をお楽しみに！



## 左岸整備状況(豊前街道の対岸)

菊池川の左岸側では、高水敷の広いスペースを利用して、芝生公園や水に親しむための階段護岸、環境護岸等の整備を実施しています。



左岸側の工事の様子(全景)

水際にはカヌーや水遊びのための階段護岸等を整備しており、法面(斜面)については自然環境や景観に配慮して巨石を利用した環境護岸の工事を実施しています。



親水階段の工事の様子



環境護岸の工事の様子

## 右岸整備状況(豊前街道側)

豊前街道と菊池川とのつながりの再構築を目指して、菊池川右岸側に川への移動がしやすいように階段護岸を造成したり、豊前街道からの景観に配慮して山鹿水位観測所の修景工事等を実施しています。

階段護岸については、地域産出の鍋田石(切石)を積み上げてつくっており、普通のコンクリートブロックに比べて形が一様ではないため、工夫しながら作業を行っています。



階段護岸の工事の様子

山鹿水位観測所の修景工事については、今まであった柱等を撤去する工事を実施しており、工事にあたっては周囲に民家や旅館等があるため、騒音や振動に配慮して施工しています。



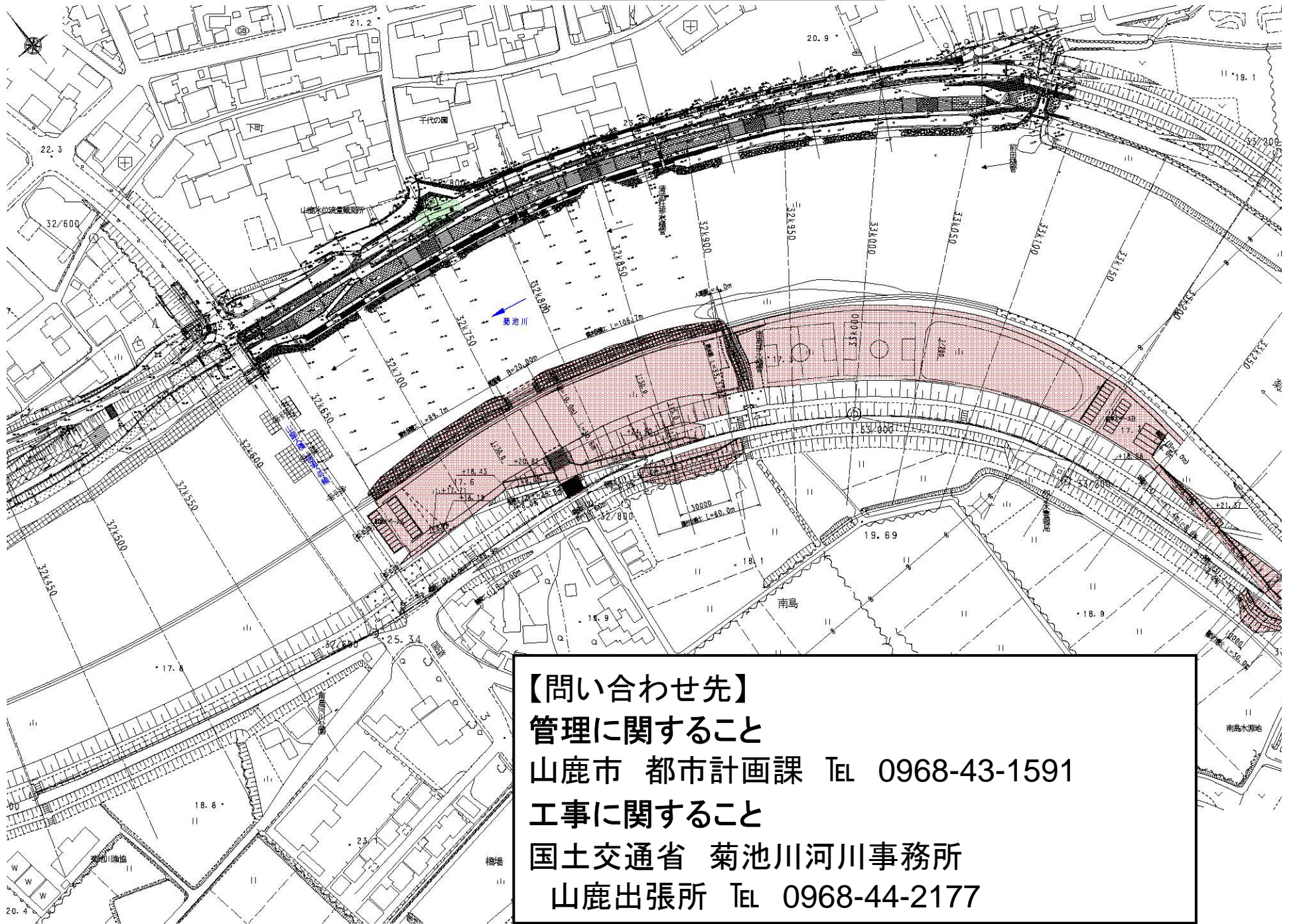
山鹿水位観測所の工事の様子



現状(2月初旬)



計画平面図 S=1:1000



【問い合わせ先】

管理に関すること

山鹿市 都市計画課 TEL 0968-43-1591

工事に関すること

国土交通省 菊池川河川事務所

山鹿出張所 TEL 0968-44-2177