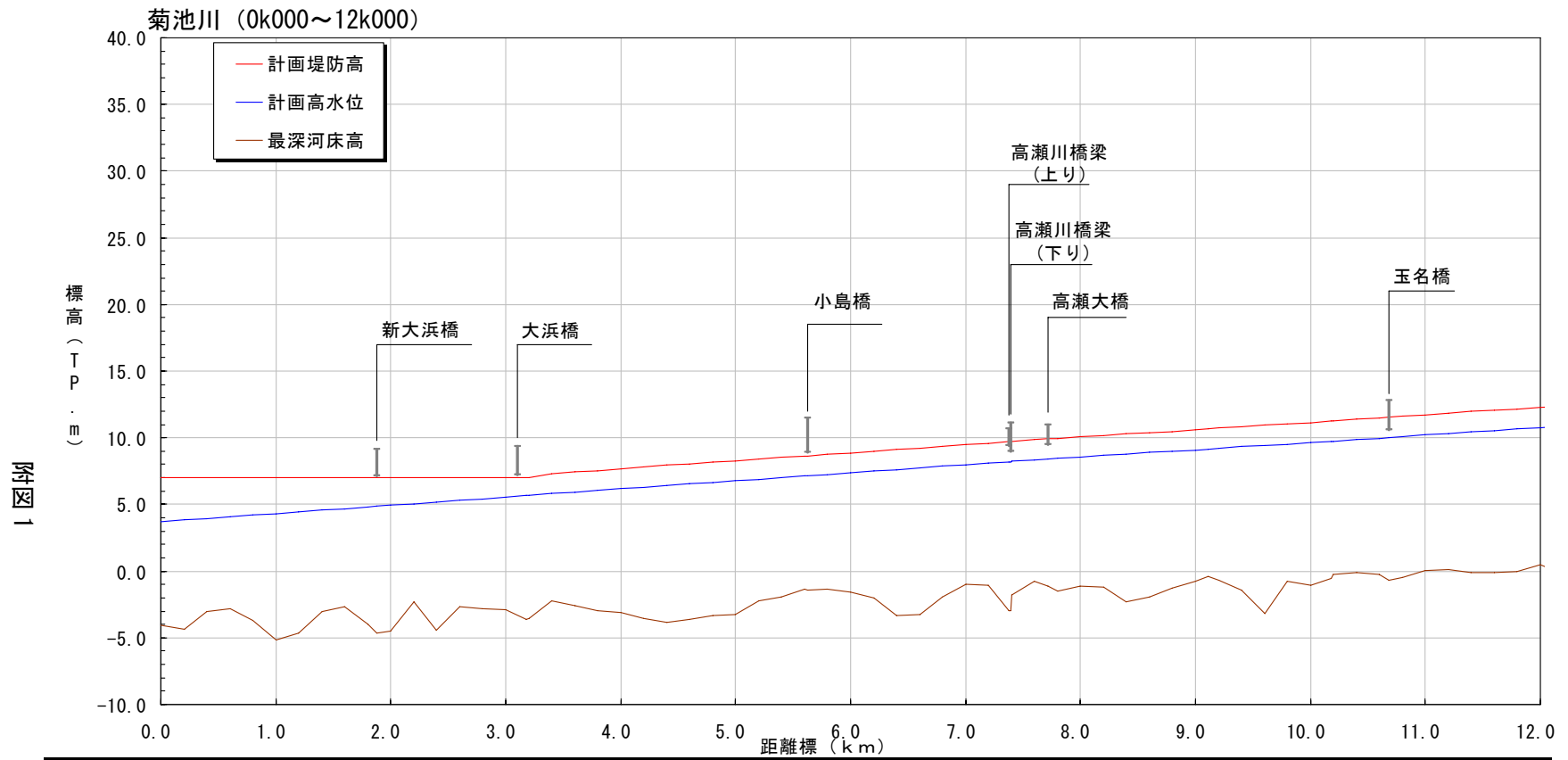


# 附 圖

# 計画諸元表

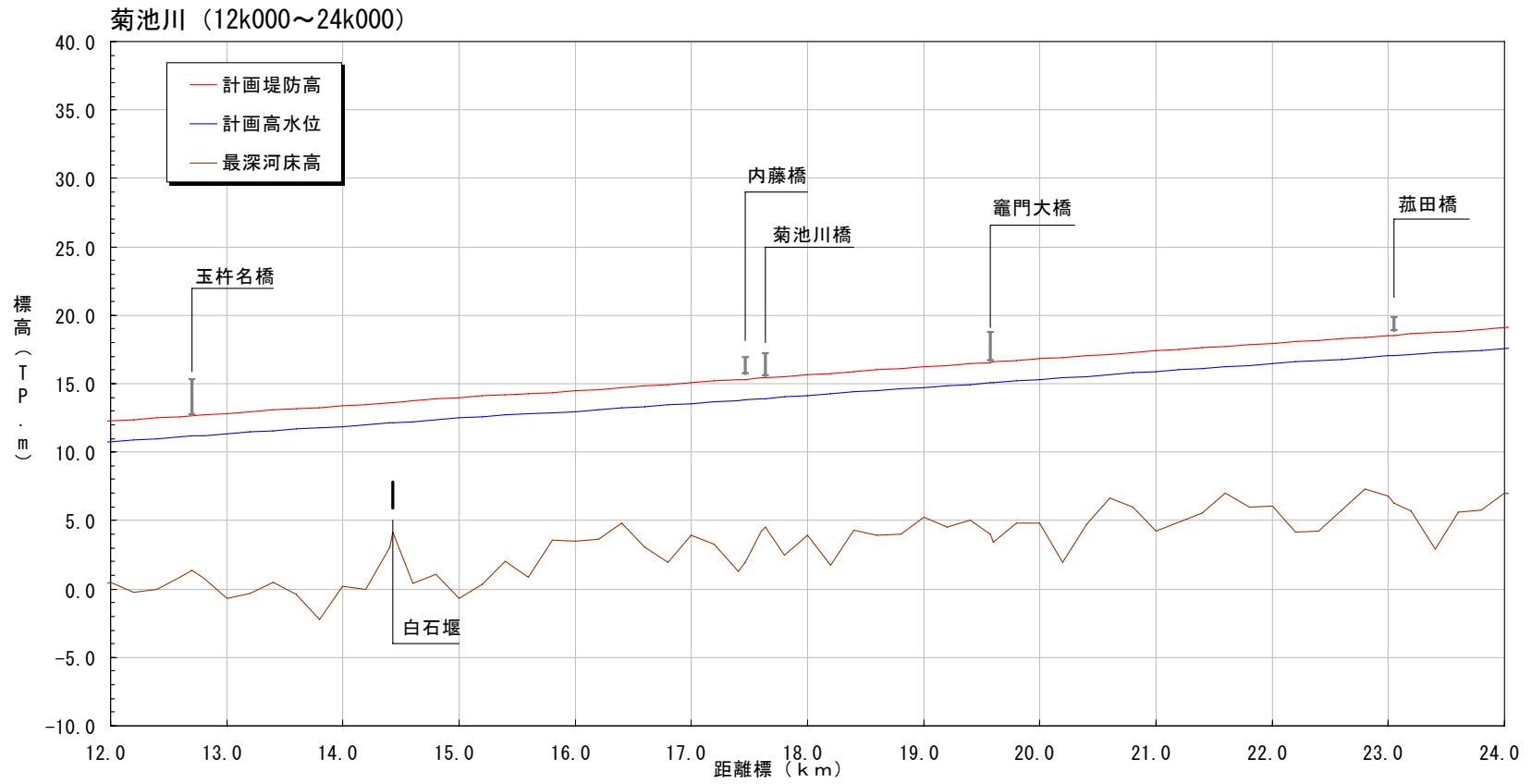


距離標 (km)	計画堤防高 (T.P.m)	計画高水位 (T.P.m)
0.000	7.000	3.700
0.200	7.000	3.842
0.400	7.000	3.950
0.600	7.000	4.080
0.800	7.000	4.197
1.000	7.000	4.316
1.200	7.000	4.436
1.400	7.000	4.561
1.600	7.000	4.684
1.800	7.000	4.810
2.000	7.000	4.927
2.200	7.000	5.058
2.400	7.000	5.180
2.600	7.000	5.299
2.800	7.000	5.429
3.000	7.000	5.556
3.200	7.000	5.676
3.400	7.302	5.802
3.600	7.428	5.928
3.800	7.553	6.053
4.000	7.678	6.178
4.200	7.812	6.312
4.400	7.941	6.441
4.600	8.036	6.536
4.800	8.162	6.662
5.000	8.284	6.784
5.200	8.395	6.895
5.400	8.513	7.013
5.600	8.628	7.128
5.800	8.746	7.246
6.000	8.878	7.378
6.200	9.002	7.502
6.400	9.115	7.615
6.600	9.238	7.738
6.800	9.359	7.859
7.000	9.484	7.984
7.200	9.578	8.078
7.400	9.721	8.221
7.600	9.841	8.341
7.800	9.962	8.462
8.000	10.076	8.576
8.200	10.193	8.693
8.400	10.299	8.799
8.600	10.390	8.890
8.800	10.480	8.980
9.000	10.598	9.098
9.200	10.714	9.214
9.400	10.828	9.328
9.600	10.937	9.437
9.800	11.037	9.537
10.000	11.136	9.636
10.200	11.244	9.744
10.400	11.374	9.874
10.600	11.467	9.967
10.800	11.602	10.102
11.000	11.724	10.224
11.200	11.828	10.328
11.400	11.959	10.459
11.600	12.049	10.549
11.800	12.161	10.661
12.000	12.278	10.778

計画諸元表

※ 新玉名大橋、九州新幹線は天端高、桁下の情報が無いため記載していない

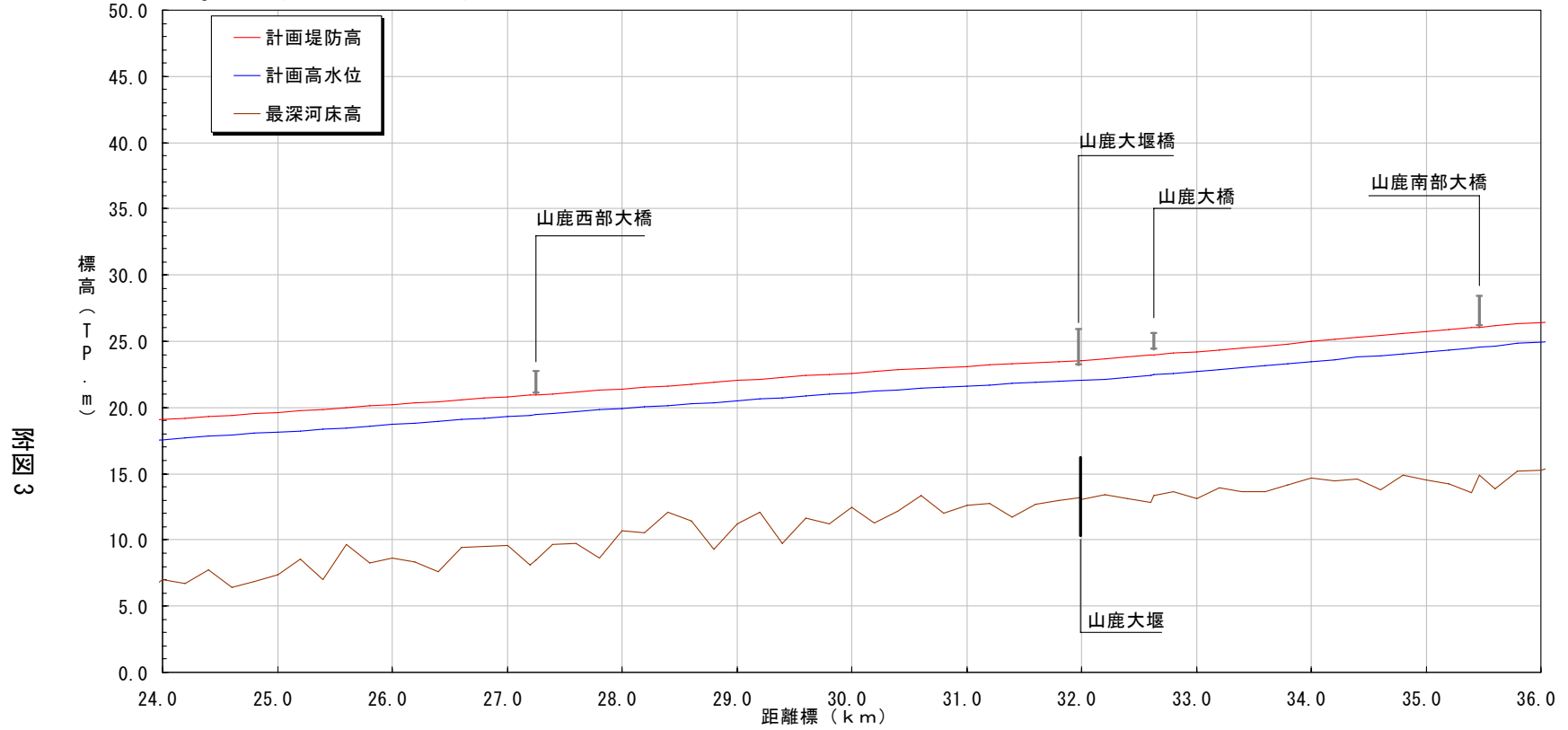
附圖 2



距離標 (km)	計画高水位 (T.P.m)	計画堤防高 (T.P.m)
12.000	10.778	12.278
12.200	10.883	12.383
12.400	10.994	12.494
12.600	11.108	12.608
12.800	11.219	12.719
13.000	11.331	12.831
13.200	11.452	12.952
13.400	11.564	13.064
13.600	11.672	13.172
13.800	11.769	13.269
14.000	11.879	13.379
14.200	11.989	13.489
14.400	12.121	13.621
14.600	12.241	13.741
14.800	12.364	13.864
15.000	12.476	13.976
15.200	12.585	14.085
15.400	12.696	14.196
15.600	12.774	14.274
15.800	12.865	14.365
16.000	12.976	14.476
16.200	13.094	14.594
16.400	13.213	14.713
16.600	13.332	14.832
16.800	13.450	14.950
17.000	13.565	15.065
17.200	13.687	15.187
17.400	13.788	15.288
17.600	13.906	15.406
17.800	14.021	15.521
18.000	14.136	15.636
18.200	14.250	15.750
18.400	14.382	15.882
18.600	14.493	15.993
18.800	14.602	16.102
19.000	14.730	16.230
19.200	14.830	16.330
19.400	14.953	16.453
19.600	15.083	16.583
19.800	15.189	16.689
20.000	15.305	16.805
20.200	15.422	16.922
20.400	15.536	17.036
20.600	15.662	17.162
20.800	15.772	17.272
21.000	15.891	17.391
21.200	16.006	17.506
21.400	16.119	17.619
21.600	16.233	17.733
21.800	16.347	17.847
22.000	16.466	17.966
22.200	16.583	18.083
22.400	16.681	18.181
22.600	16.786	18.286
22.800	16.904	18.404
23.000	17.020	18.520
23.200	17.142	18.642
23.400	17.249	18.749
23.600	17.347	18.847
23.800	17.456	18.956
24.000	17.574	19.074

計画諸元表

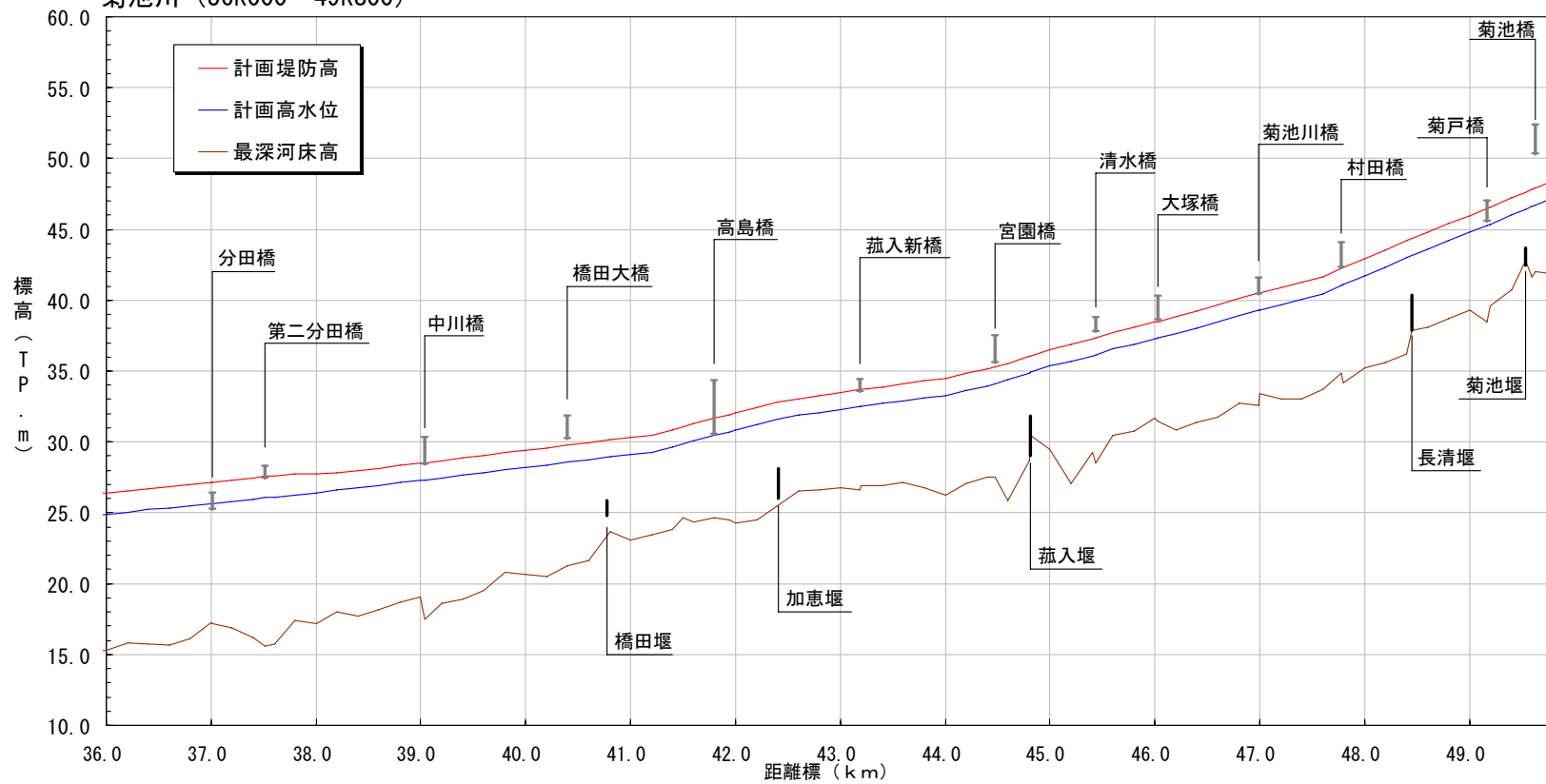
菊池川 (24k000~36k000)



距離標 (km)	計画堤防高 (T.P.m)	計画高水位 (T.P.m)
24.000	19.074	17.574
24.200	19.192	17.692
24.400	19.317	17.817
24.600	19.422	17.922
24.800	19.537	18.037
25.000	19.638	18.138
25.200	19.746	18.246
25.400	19.869	18.369
25.600	19.956	18.456
25.800	20.096	18.596
26.000	20.213	18.713
26.200	20.332	18.832
26.400	20.464	18.964
26.600	20.581	19.081
26.800	20.691	19.191
27.000	20.810	19.310
27.200	20.926	19.426
27.400	21.039	19.539
27.600	21.166	19.666
27.800	21.310	19.810
28.000	21.401	19.901
28.200	21.534	20.034
28.400	21.644	20.144
28.600	21.764	20.264
28.800	21.883	20.383
29.000	22.015	20.515
29.200	22.124	20.624
29.400	22.259	20.759
29.600	22.389	20.889
29.800	22.510	21.010
30.000	22.603	21.103
30.200	22.735	21.235
30.400	22.845	21.345
30.600	22.944	21.444
30.800	23.022	21.522
31.000	23.114	21.614
31.200	23.204	21.704
31.400	23.298	21.798
31.600	23.409	21.909
31.800	23.469	21.969
32.000	23.522	22.022
32.200	23.649	22.149
32.400	23.797	22.297
32.600	23.941	22.441
32.800	24.081	22.581
33.000	24.221	22.721
33.200	24.350	22.850
33.400	24.496	22.996
33.600	24.650	23.150
33.800	24.797	23.297
34.000	24.971	23.471
34.200	25.127	23.627
34.400	25.284	23.784
34.600	25.427	23.927
34.800	25.566	24.066
35.000	25.714	24.214
35.200	25.857	24.357
35.400	26.002	24.502
35.600	26.161	24.661
35.800	26.321	24.821
36.000	26.405	24.905

計画諸元表

菊池川 (36k000~49k800)



附圖 4

計画堤防高 (T.P.m)	26.405	26.557	26.725	26.845	27.153	27.310	27.450	27.604	27.740	27.888	28.123	28.317	28.492	28.678	28.864	29.029	29.266	29.408	29.585	29.774	29.952	30.134	30.312	30.488	30.664	30.864	31.270	31.672	32.041	32.457	32.802	33.070	33.290	33.498	33.727	33.902	34.094	34.284	34.455	34.813	35.164	35.564	36.066	36.542	36.901	37.274	37.750	38.084	38.446	38.870	39.252	39.695	40.148	40.523	40.903	41.274	41.668	42.318	42.947	43.556	44.209	44.827	45.415	45.989	46.571	47.215	47.824	48.450		
計画高水位 (T.P.m)	24.905	25.057	25.225	25.345	25.653	25.810	25.950	26.104	26.240	26.588	26.763	26.923	27.117	27.292	27.478	27.664	27.829	28.066	28.208	28.385	28.574	28.752	28.934	29.112	29.288	29.488	29.684	30.070	30.472	30.841	31.257	31.602	31.870	32.090	32.298	32.527	32.702	32.894	33.084	33.255	33.813	33.964	34.364	34.866	35.342	35.701	36.074	36.550	36.884	37.246	37.670	38.052	38.495	38.948	39.323	39.703	40.074	40.468	41.118	41.747	42.356	43.009	43.627	44.215	44.789	45.371	46.015	46.624	47.250	
距離標 (km)	36.000	36.200	36.400	36.600	36.800	37.000	37.200	37.400	37.600	37.800	38.000	38.200	38.400	38.600	38.800	39.000	39.200	39.400	39.600	39.800	40.000	40.200	40.400	40.600	40.800	41.000	41.200	41.400	41.600	41.800	42.000	42.200	42.400	42.600	42.800	43.000	43.200	43.400	43.600	43.800	44.000	44.200	44.400	44.600	44.800	45.000	45.200	45.400	45.600	45.800	46.000	46.200	46.400	46.600	46.800	47.000	47.200	47.400	47.600	47.800	48.000	48.200	48.400	48.600	48.800	49.000	49.200	49.400	49.600	49.800

計画諸元表

繁根木川 (0k000~3k000)

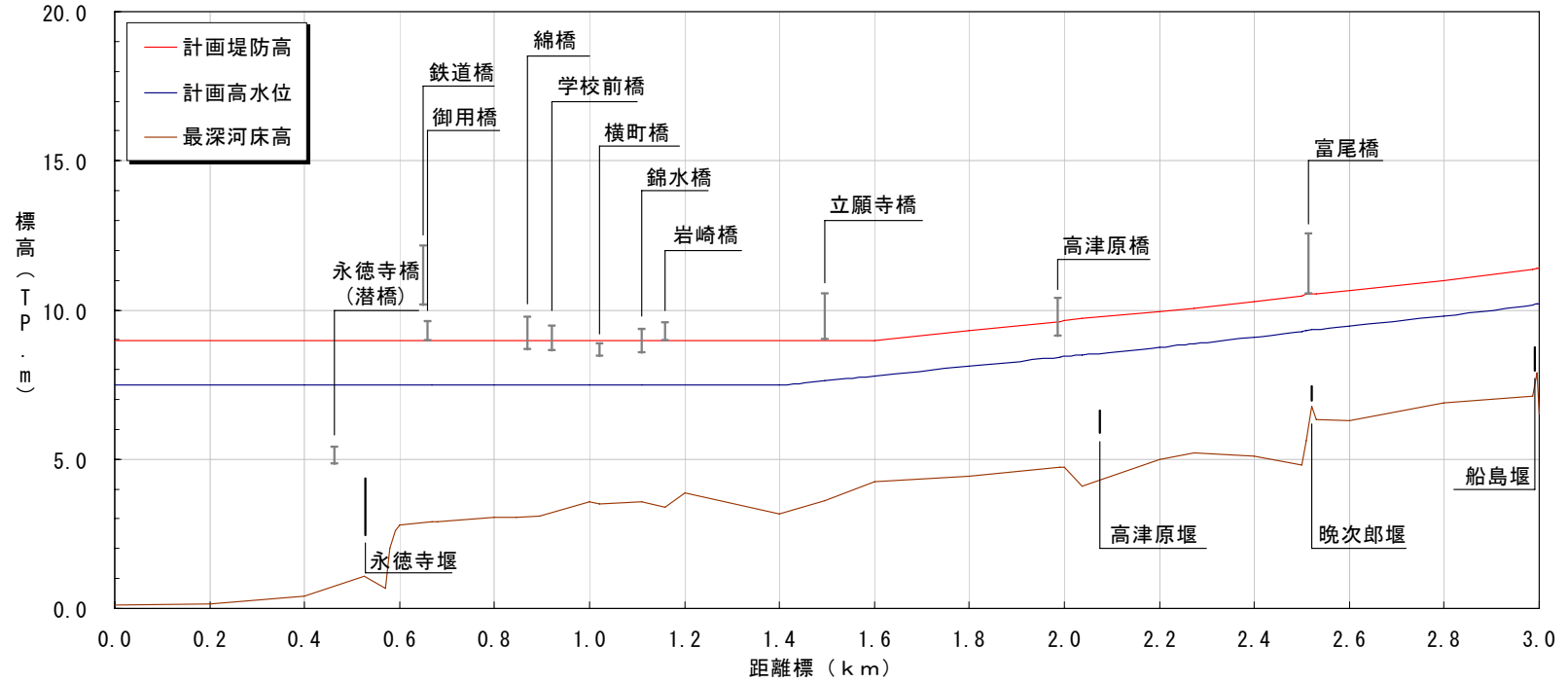


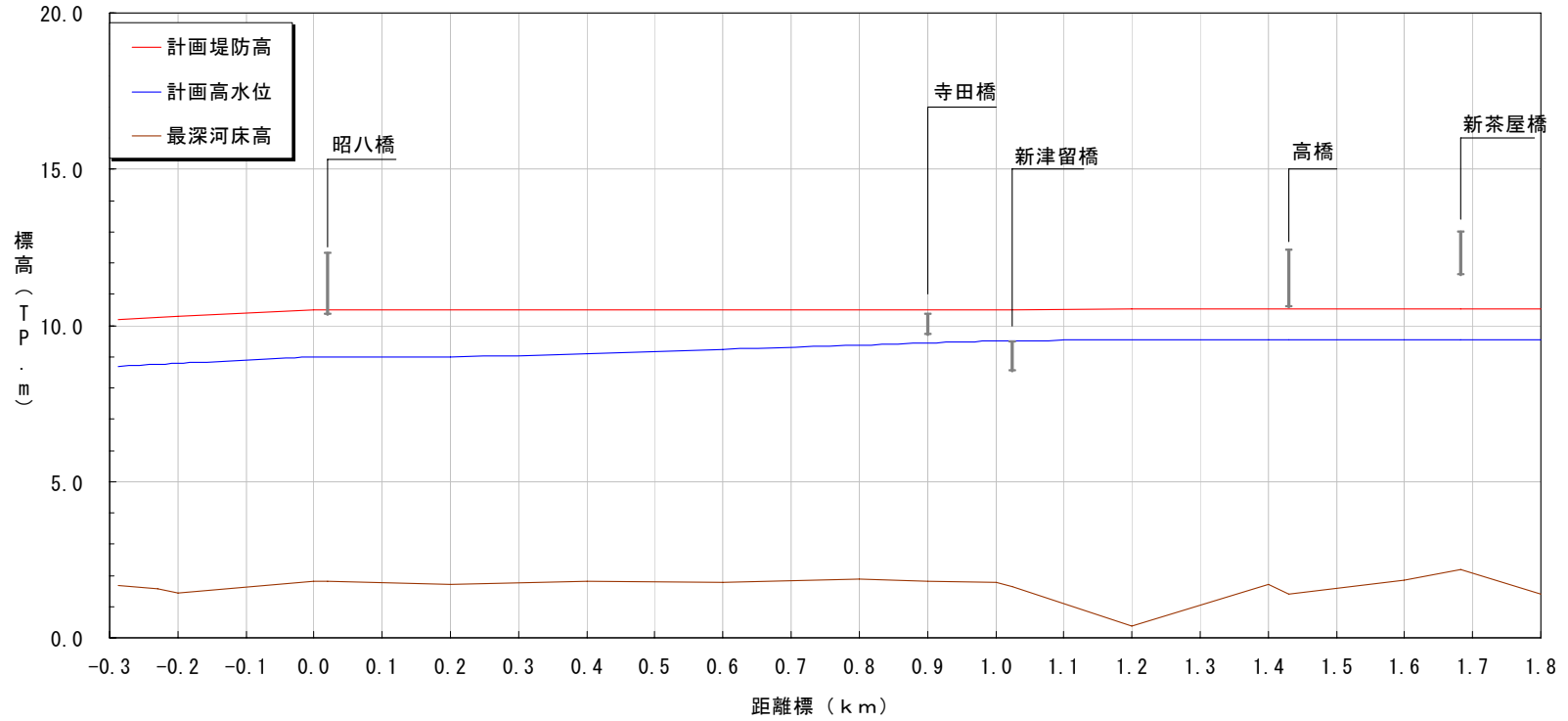
図5

計画堤防高 (T.P.m)	8,990	8,990	8,990	8,990	8,990	8,990	8,990	8,990	8,990	9,310	9,640	9,940	10,290	10,670	11,000	11,390
計画高水位 (T.P.m)	7,490	7,490	7,490	7,490	7,490	7,490	7,490	7,490	7,780	8,110	8,440	8,740	9,090	9,470	9,800	10,196
距離標 (km)	0,000	0,200	0,400	0,600	0,800	1,000	1,200	1,400	1,600	1,800	2,000	2,200	2,400	2,600	2,800	3,000

計画諸元表

木葉川 (-0k300~1k800)

9 図附

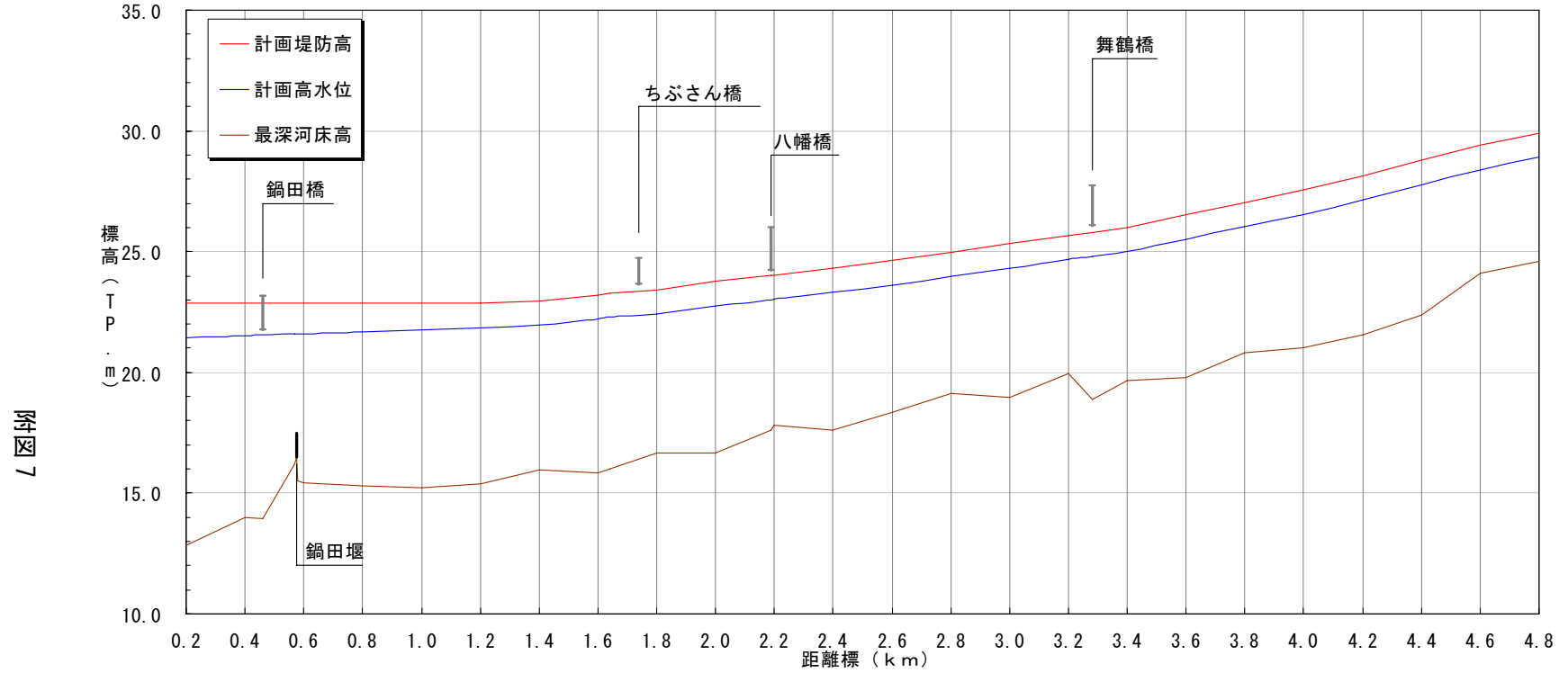


計画堤防高 (T.P.m)	10.299	10.480	10.480	10.480	10.480	10.480	10.490	10.530	10.530	10.530	10.540
計画高水位 (T.P.m)	8.799	8.980	8.980	9.090	9.220	9.360	9.490	9.530	9.530	9.530	9.540
距離標 (km)	-0.200	0.000	0.200	0.400	0.600	0.800	1.000	1.200	1.400	1.600	1.800

計画諸元表



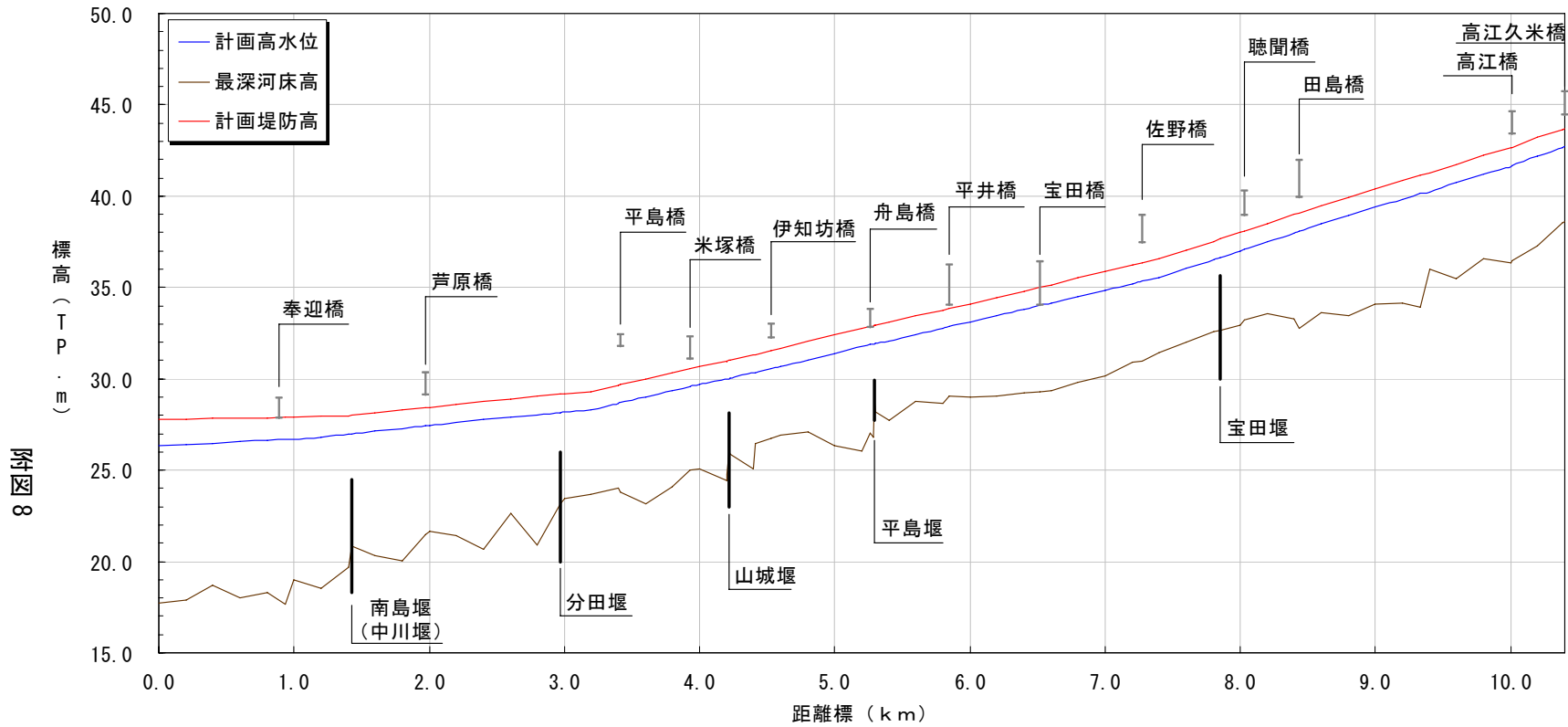
岩野川 (0k200~4k800)



計画堤防高(T.P.m)	22.890	22.890	22.890	22.890	22.890	22.890	22.950	23.210	23.400	23.760	24.030	24.320	24.630	24.960	25.320	25.660	26.000	26.510	27.030	27.550	28.130	28.780	29.390	29.900
計画高水位(T.P.m)	21.450	21.520	21.600	21.680	21.760	21.830	21.950	22.210	22.400	22.760	23.030	23.320	23.630	23.960	24.320	24.660	25.000	25.510	26.030	26.550	27.130	27.780	28.390	28.900
距離標 (km)	0.200	0.400	0.600	0.800	1.000	1.200	1.400	1.600	1.800	2.000	2.200	2.400	2.600	2.800	3.000	3.200	3.400	3.600	3.800	4.000	4.200	4.400	4.600	4.800

計画諸元表

合志川 (0k000~10k400)

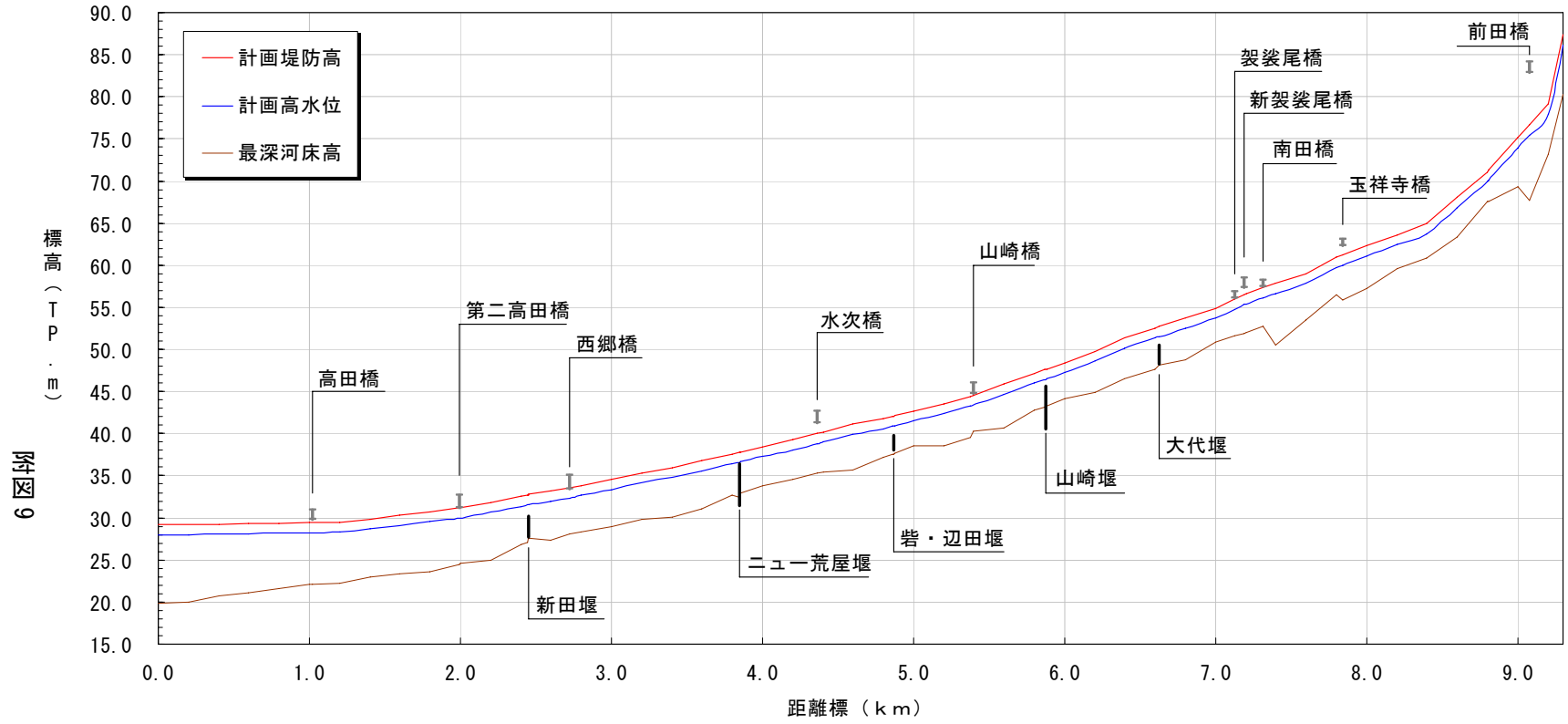


8 図例

計画堤防高 (T.P.m)	0.000	0.200	0.400	0.600	0.800	1.000	1.200	1.400	1.600	1.800	2.000	2.200	2.400	2.600	2.800	3.000	3.200	3.400	3.600	3.800	4.000	4.200	4.400	4.600	4.800	5.000	5.200	5.400	5.600	5.800	6.000	6.200	6.400	6.600	6.800	7.000	7.200	7.400	7.600	7.800	8.000	8.200	8.400	8.600	8.800	9.000	9.200	9.400	9.600	9.800	10.000	10.200	10.400		
計画高水位 (T.P.m)	26.330	26.400	26.480	26.560	26.640	26.700	26.830	26.980	27.130	27.290	27.430	27.590	27.760	27.890	28.030	28.170	28.310	28.660	28.980	29.330	29.690	29.980	30.310	30.680	31.050	31.390	31.750	32.080	32.430	32.760	33.110	33.460	33.810	34.160	34.510	34.860	35.210	35.560	36.030	36.530	37.010	37.510	37.990	38.470	38.950	39.420	39.840	40.240	40.730	41.230	41.630	42.110	42.630	43.210	43.700
距離標 (km)	0.000	0.200	0.400	0.600	0.800	1.000	1.200	1.400	1.600	1.800	2.000	2.200	2.400	2.600	2.800	3.000	3.200	3.400	3.600	3.800	4.000	4.200	4.400	4.600	4.800	5.000	5.200	5.400	5.600	5.800	6.000	6.200	6.400	6.600	6.800	7.000	7.200	7.400	7.600	7.800	8.000	8.200	8.400	8.600	8.800	9.000	9.200	9.400	9.600	9.800	10.000	10.200	10.400		

計画諸元表

迫間川 (0k000~9k300)



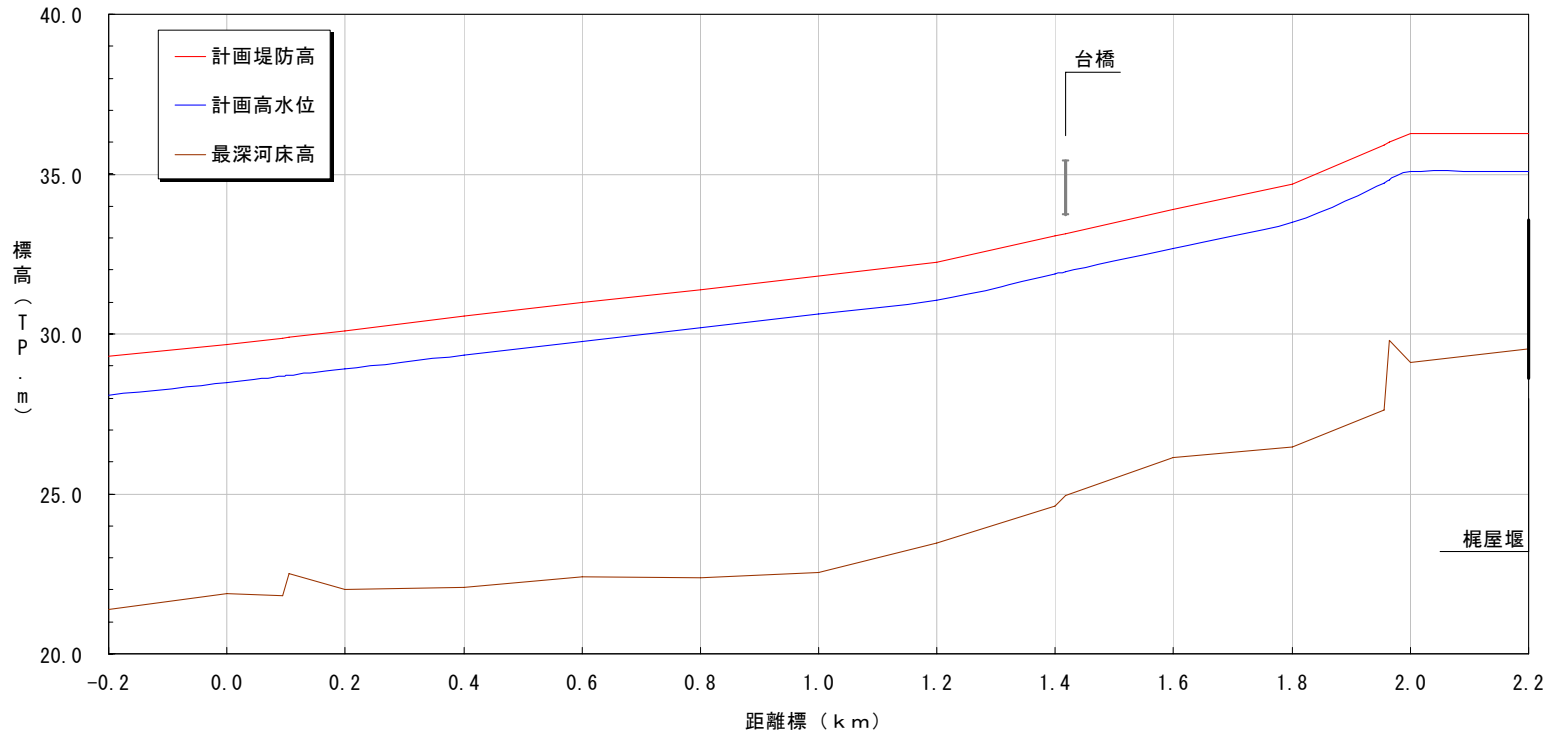
6 図例

計画堤防高 (T.P.m)	0.000	0.200	0.400	0.600	0.800	1.000	1.200	1.400	1.600	1.800	2.000	2.200	2.400	2.600	2.800	3.000	3.200	3.400	3.600	3.800	4.000	4.200	4.400	4.600	4.800	5.000	5.200	5.400	5.600	5.800	6.000	6.200	6.400	6.600	6.800	7.000	7.200	7.400	7.600	7.800	8.000	8.200	8.400	8.600	8.800	9.000	9.200	9.300	
計画高水位 (T.P.m)	27.950	28.000	28.050	28.100	28.160	28.230	28.280	28.660	29.080	29.520	29.970	30.670	31.380	31.970	32.650	33.330	34.130	34.750	35.950	36.770	37.580	38.460	39.300	40.200	41.110	41.990	42.710	43.580	44.550	45.870	47.190	48.450	49.780	51.330	52.540	53.700	54.910	56.620	57.830	59.040	60.970	62.300	63.630	64.970	66.050	71.120	75.120	79.120	87.360
距離標 (km)	0.000	0.200	0.400	0.600	0.800	1.000	1.200	1.400	1.600	1.800	2.000	2.200	2.400	2.600	2.800	3.000	3.200	3.400	3.600	3.800	4.000	4.200	4.400	4.600	4.800	5.000	5.200	5.400	5.600	5.800	6.000	6.200	6.400	6.600	6.800	7.000	7.200	7.400	7.600	7.800	8.000	8.200	8.400	8.600	8.800	9.000	9.200	9.300	

計画諸元表

上内田川 (-0k200~2k200)

附圖 10



計画堤防高 (T.P.m)	29.300	29.680	30.110	30.550	30.980	31.400	31.830	32.260	33.070	33.880	34.690	36.280	36.280
計画高水位 (T.P.m)	28.100	28.480	28.910	29.350	29.780	30.200	30.630	31.060	31.870	32.680	33.490	35.080	35.080
距離標 (km)	-0.200	0.000	0.200	0.400	0.600	0.800	1.000	1.200	1.400	1.600	1.800	2.000	2.200

計画諸元表