

# 洪水対策に関する施工の場所 (横断図)

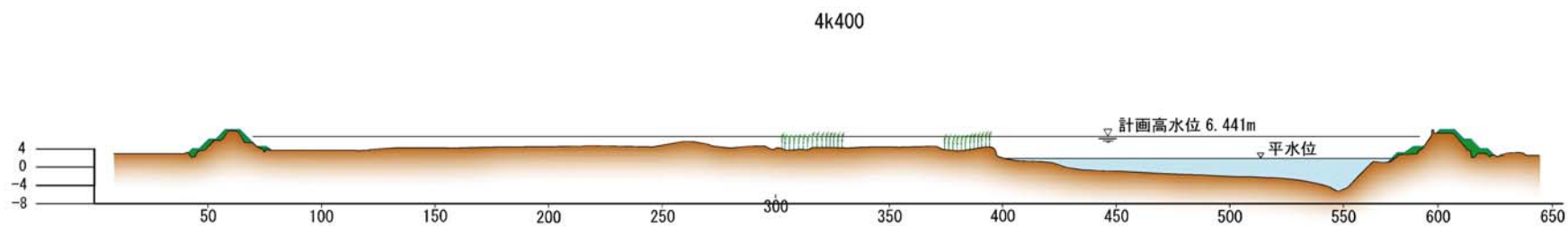
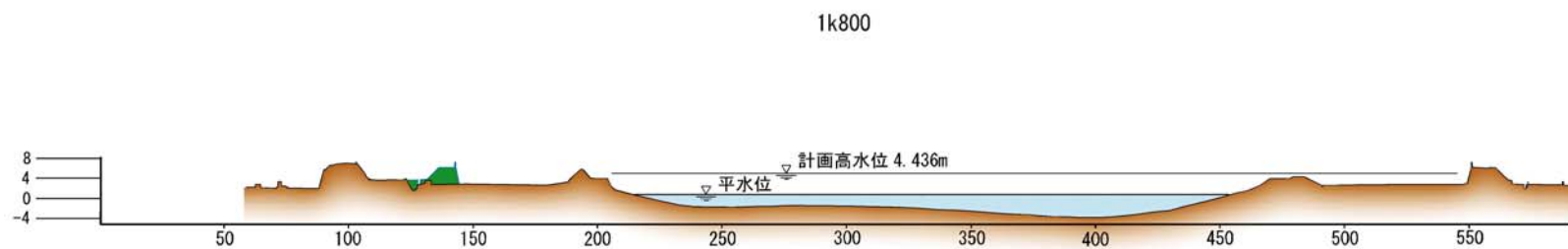
# 附図2-1 菊池川横断面図

日本測地系(旧測地系)

平成21年8月実測

## 菊池川 横断面図

縮尺 縦 1/1500  
横 1/3000



# 附図2-2 菊池川横断面図

日本測地系(旧測地系)

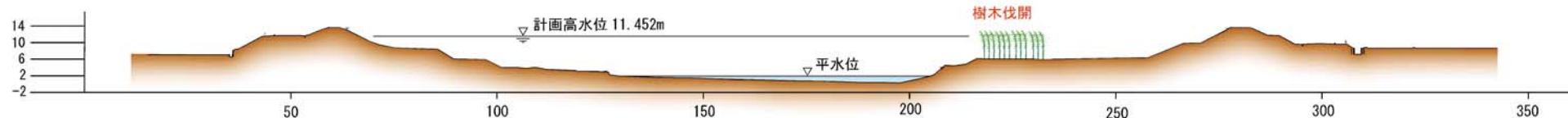
平成21年8月実測

- : 現況河道
- : 整備計画河道
- : 河道掘削
- : 築堤

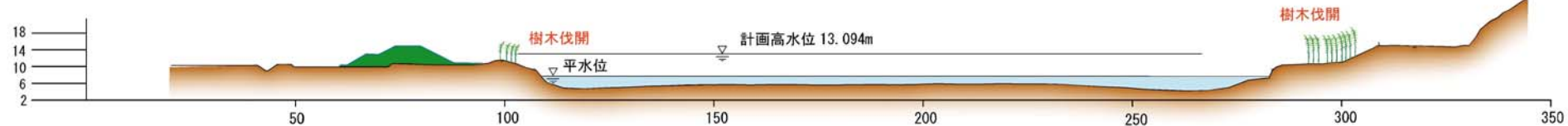
## 菊池川 横断面図

縮尺 縦 1/1500  
横 1/1500

13k200



16k200



# 附図2-3 菊池川横断面図

日本測地系（旧測地系）

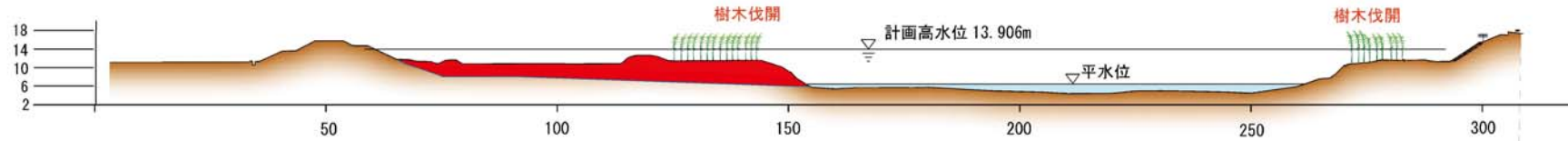
平成 21 年 8 月実測

- : 現況河道
- : 整備計画河道
- : 河道掘削
- : 築堤

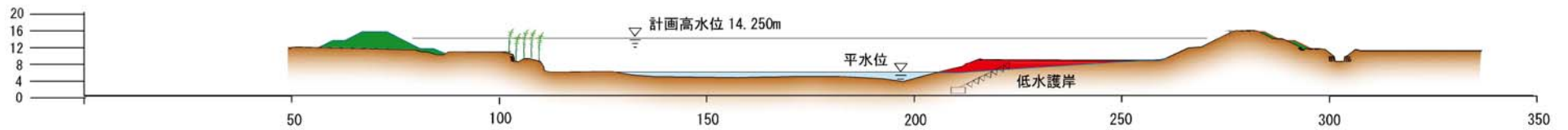
## 菊池川 横断面図

縮尺 縦 1/1500  
横 1/1500

17k600



18k200



# 附図2-4 菊池川横断面図

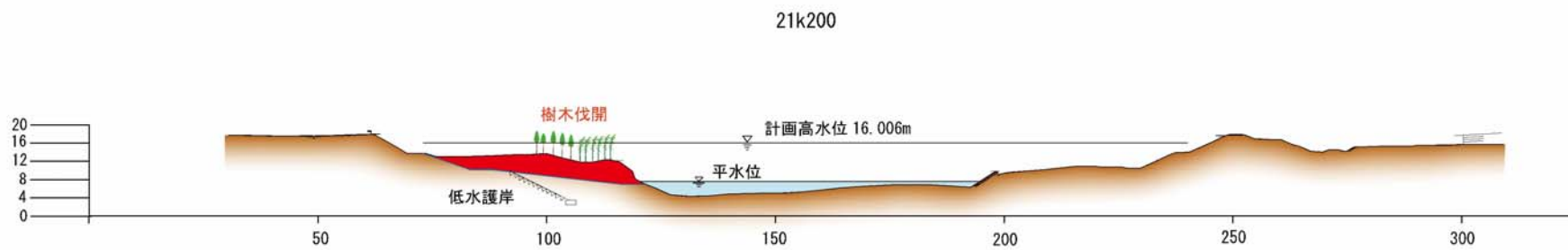
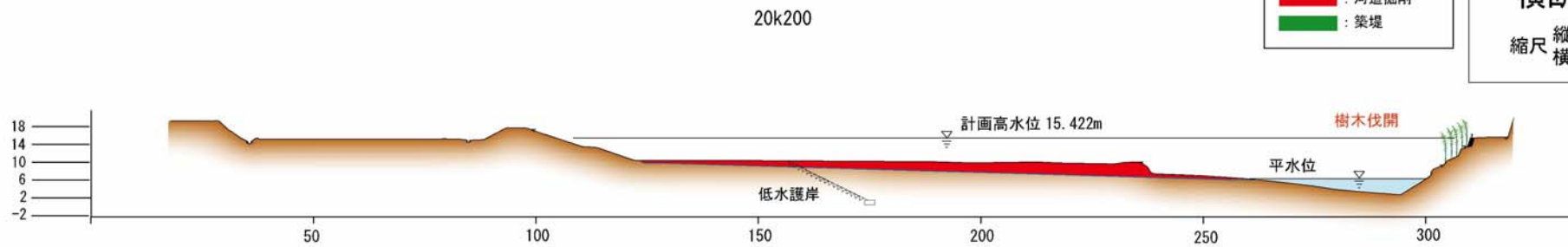
日本測地系（旧測地系）

平成 21 年 8 月実測

- : 現況河道
- : 整備計画河道
- : 河道掘削
- : 築堤

## 菊池川 横断面図

縮尺 縦 1/1500  
横 1/1500



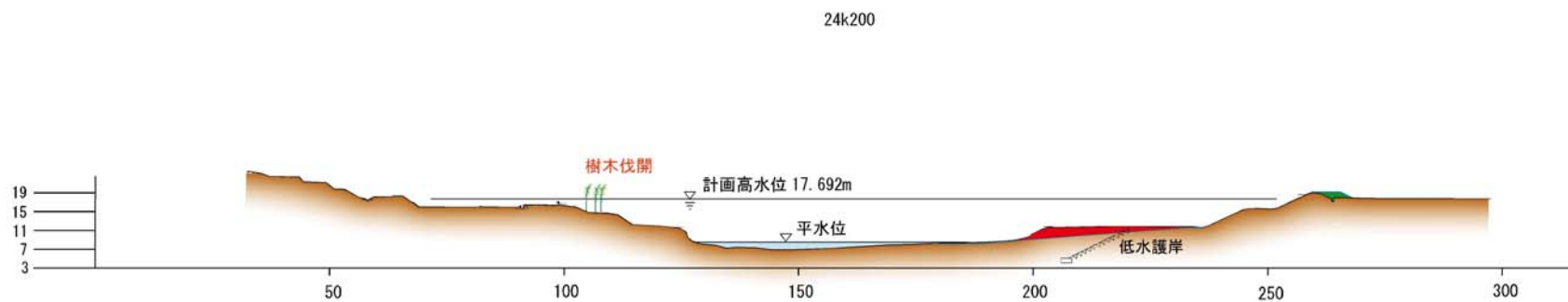
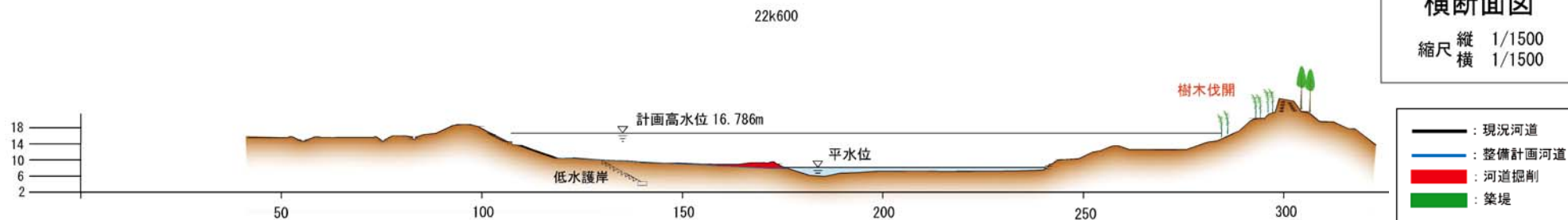
# 附図2-5 菊池川横断面図

日本測地系（旧測地系）

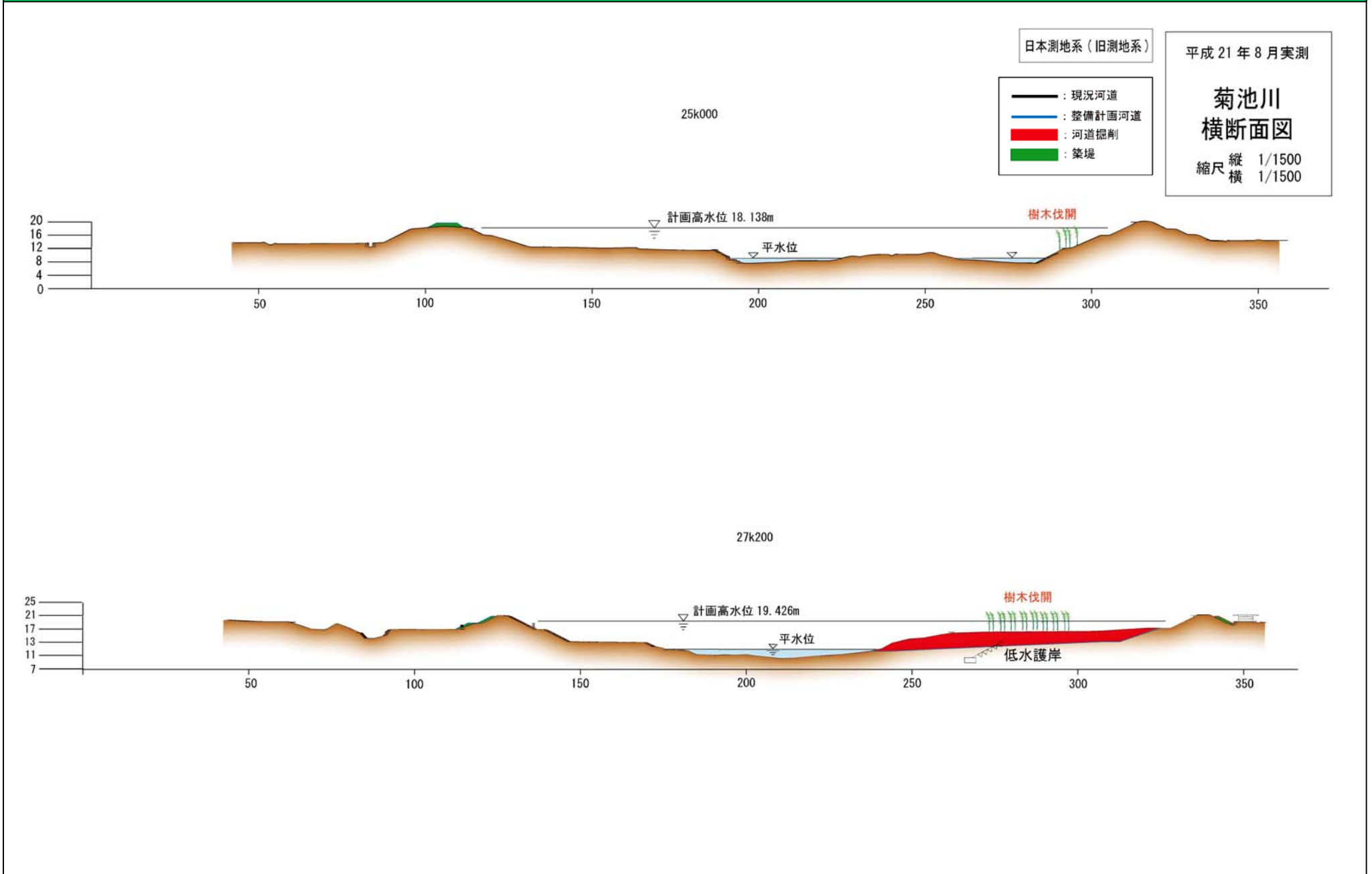
平成 21 年 8 月実測

## 菊池川 横断面図

縮尺 縦 1/1500  
横 1/1500



# 附図2-6 菊池川横断面図



# 附図2-7 菊池川横断面図


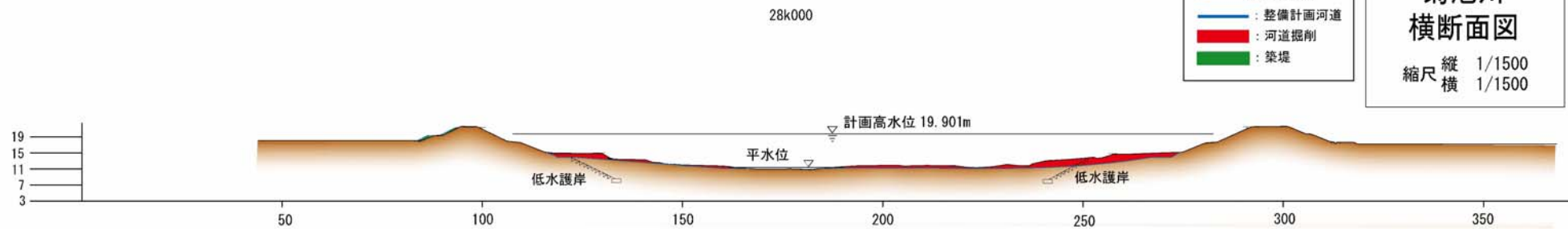
日本測地系 (旧測地系)

平成 21 年 8 月実測

- : 現況河道
- : 整備計画河道
- : 河道掘削
- : 築堤

## 菊池川 横断面図

縮尺 縦 1/1500  
横 1/1500





# 附図2-8 菊池川横断面図

日本測地系 (旧測地系)

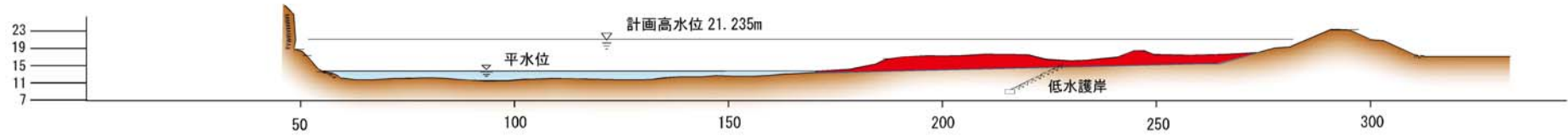
平成 21 年 8 月実測

- : 現況河道
- : 整備計画河道
- : 河道掘削
- : 築堤

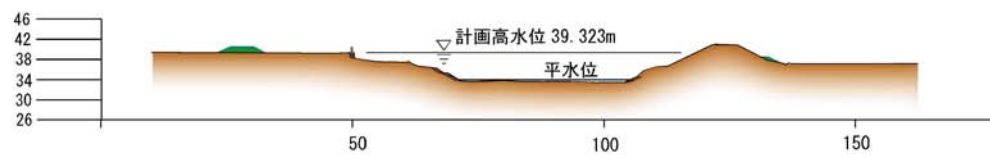
## 菊池川 横断面図

縮尺 縦 1/1500  
横 1/1500

30k200



47k000



# 附図2-9 菊池川横断面図

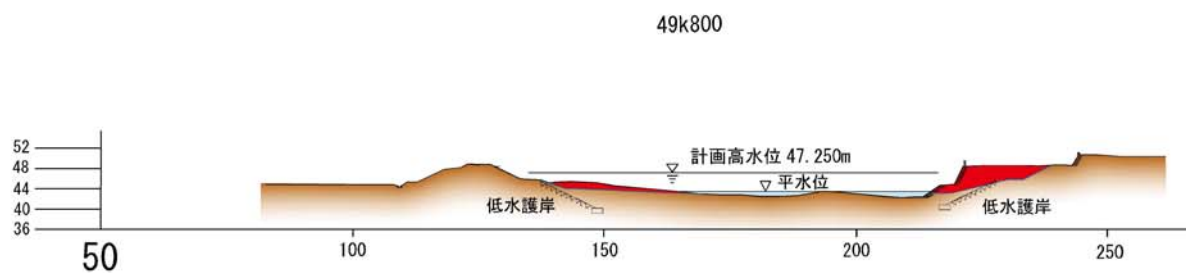
日本測地系(旧測地系)

平成 21 年 8 月実測

- : 現況河道
- : 整備計画河道
- : 河道掘削
- : 築堤

## 菊池川 横断面図

縮尺 縦 1/1500  
横 1/1500



# 附図2-10

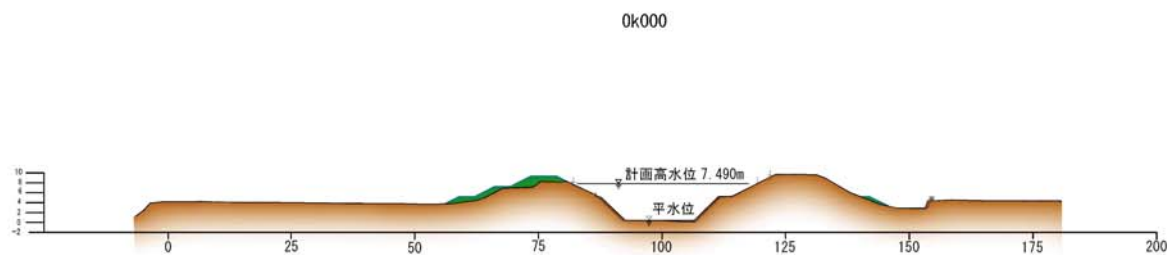
# 繁根木横断図

日本測地系(旧測地系)

平成 23 年 3 月実測

## 繁根木川 横断面図

縮尺 縦 1/1500  
横 1/1500



- : 現況河道
- : 整備計画河道
- : 河道掘削
- : 築堤



# 附図2-11 木葉川横断面図


日本測地系 (旧測地系)

平成 23 年 3 月実測

## 木葉川 横断面図

縮尺 縦 1/1500  
横 1/1500

- : 現況河道
- : 整備計画河道
- : 河道掘削
- : 築堤



# 附図2-12

# 岩野川横断面図

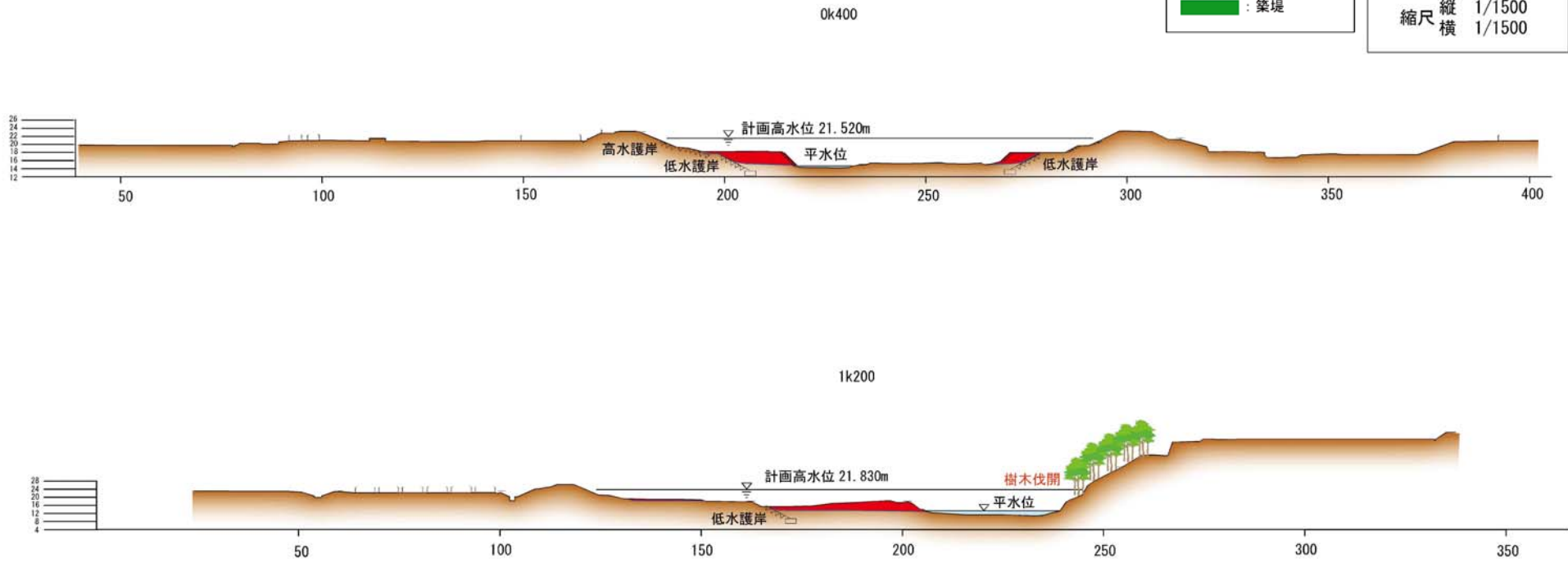
日本測地系（旧測地系）

平成 19 年 2 月実測

## 岩野川 横断面図

縮尺 縦 1/1500  
横 1/1500

- : 現況河道
- : 整備計画河道
- : 河道掘削
- : 築堤



# 附図2-13 岩野川横断面図

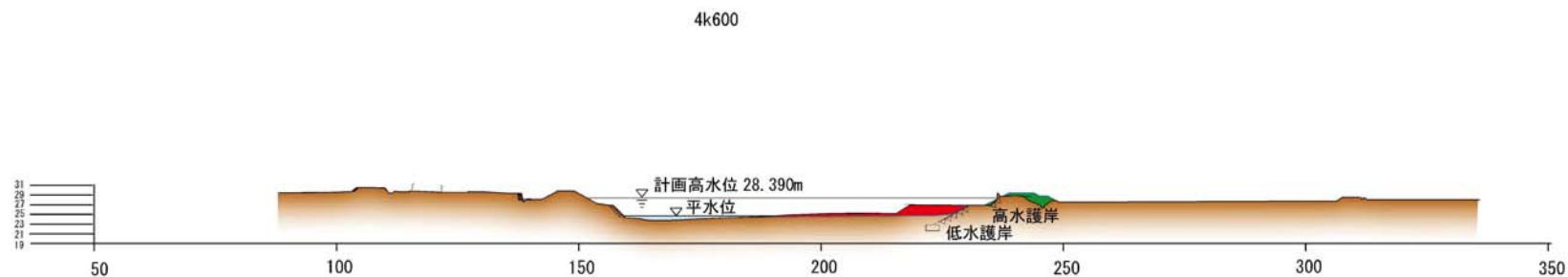
日本測地系（旧測地系）

平成 19 年 2 月実測

- : 現況河道
- : 整備計画河道
- : 河道掘削
- : 築堤

## 岩野川 横断面図

縮尺 縦 1/1500  
横 1/1500




# 附図2-14 合志川横断面図

日本測地系(旧測地系)

平成 21 年 2 月実測

## 合志川 横断面図

縮尺 縦 1/1500  
横 1/1500



- : 現況河道
- : 整備計画河道
- : 河道掘削
- : 築堤




# 附図2-15 合志川横断面図

日本測地系（旧測地系）

平成 21 年 2 月実測

## 合志川 横断面図

縮尺 縦 1/1500  
横 1/1500



- : 現況河道
- : 整備計画河道
- : 河道掘削
- : 築堤





# 附図2-16 迫間川横断面図

日本測地系(旧測地系)

平成21年9月実測

## 迫間川 横断面図

縮尺 縦 1/1500  
横 1/1500

- : 現況河道
- : 整備計画河道
- : 河道掘削
- : 築堤

