

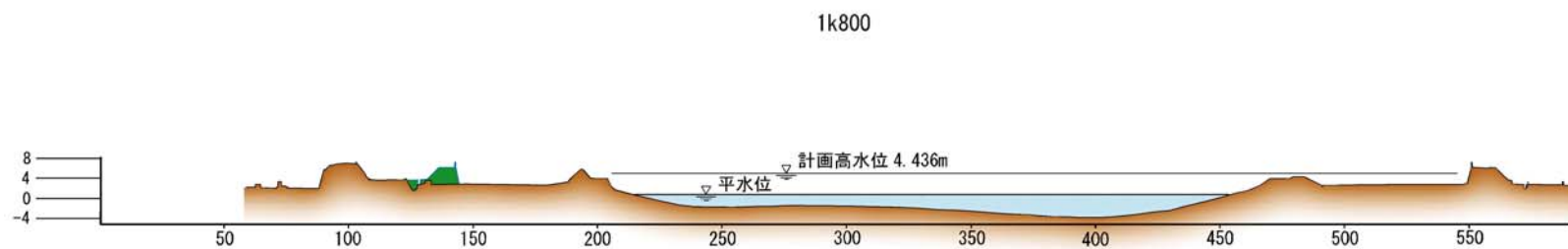
附図2-1 菊池川横断面図

日本測地系(旧測地系)

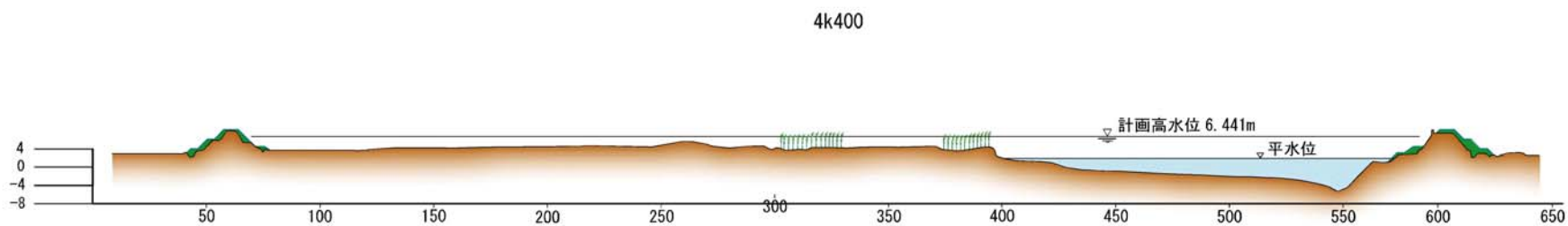
平成21年8月実測

菊池川 横断面図

縮尺 縦 1/1500
横 1/3000



- : 現況河道
- : 整備計画河道
- : 河道掘削
- : 築堤



附図2-2 菊池川横断面図

日本測地系(旧測地系)

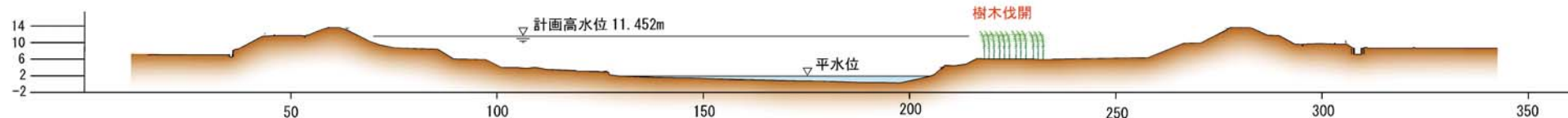
平成21年8月実測

- : 現況河道
- : 整備計画河道
- : 河道掘削
- : 築堤

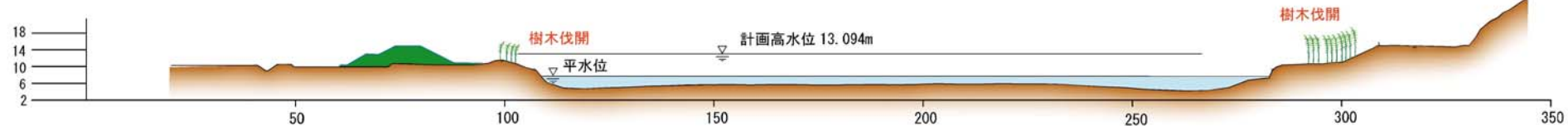
菊池川 横断面図

縮尺 縦 1/1500
横 1/1500

13k200



16k200



附図2-3 菊池川横断図

日本測地系（旧測地系）

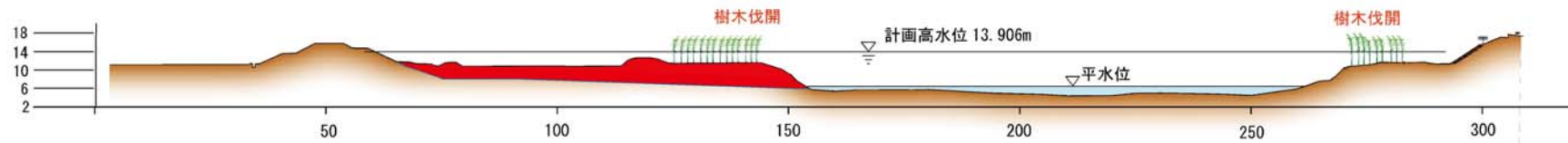
平成 21 年 8 月実測

- : 現況河道
- : 整備計画河道
- : 河道掘削
- : 築堤

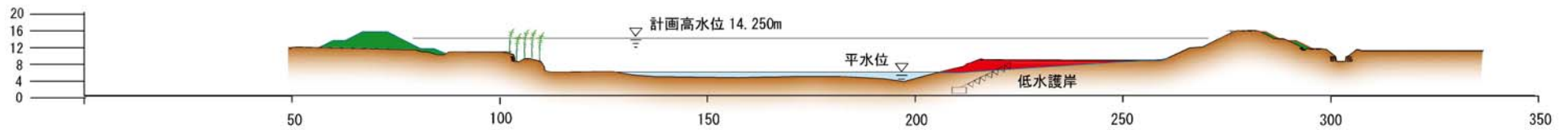
菊池川 横断面図

縮尺 縦 1/1500
横 1/1500

17k600



18k200



附図2-4 菊池川横断面図

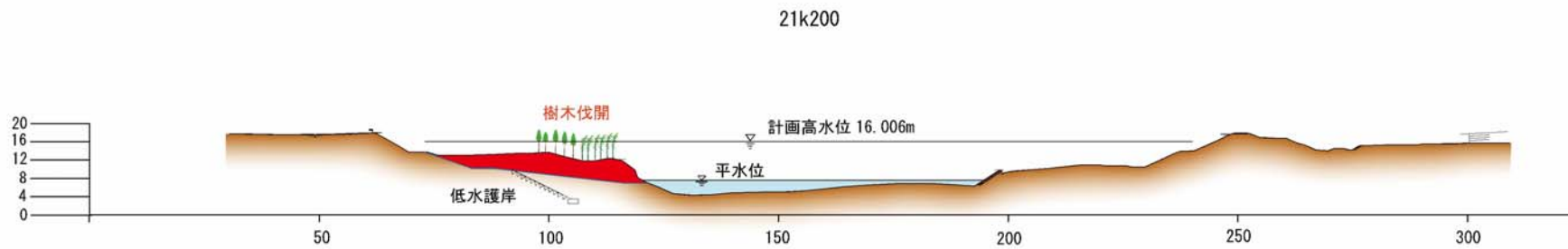
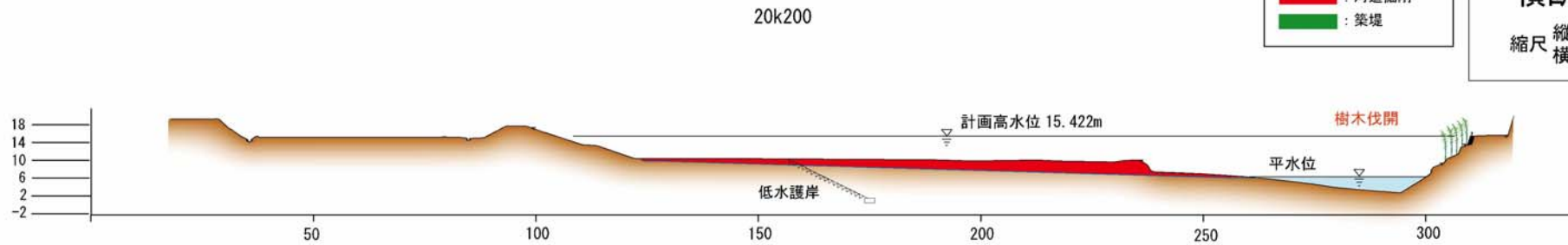
日本測地系（旧測地系）

平成 21 年 8 月実測

- : 現況河道
- : 整備計画河道
- : 河道掘削
- : 築堤

菊池川 横断面図

縮尺 縦 1/1500
横 1/1500



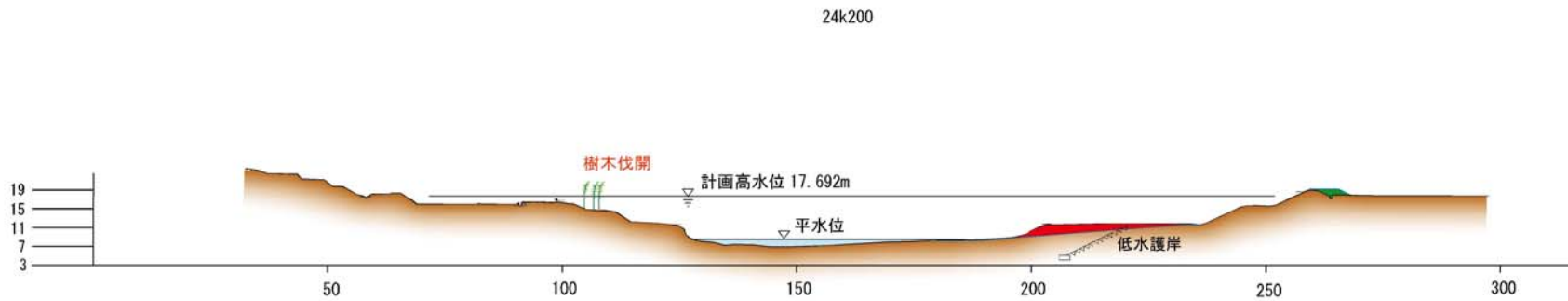
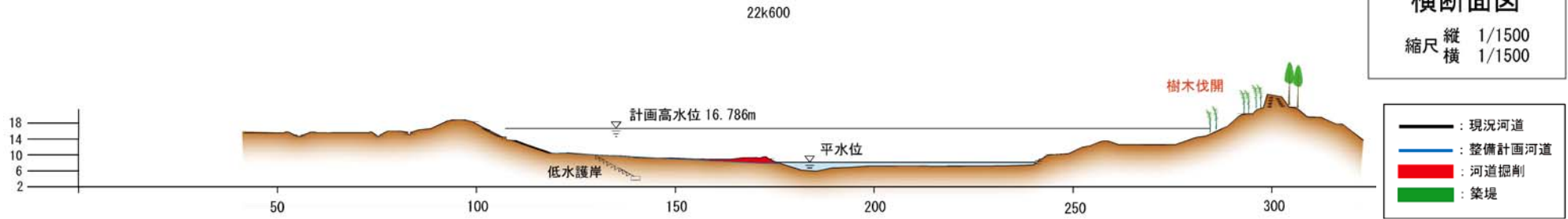
附図2-5 菊池川横断面図

日本測地系 (旧測地系)

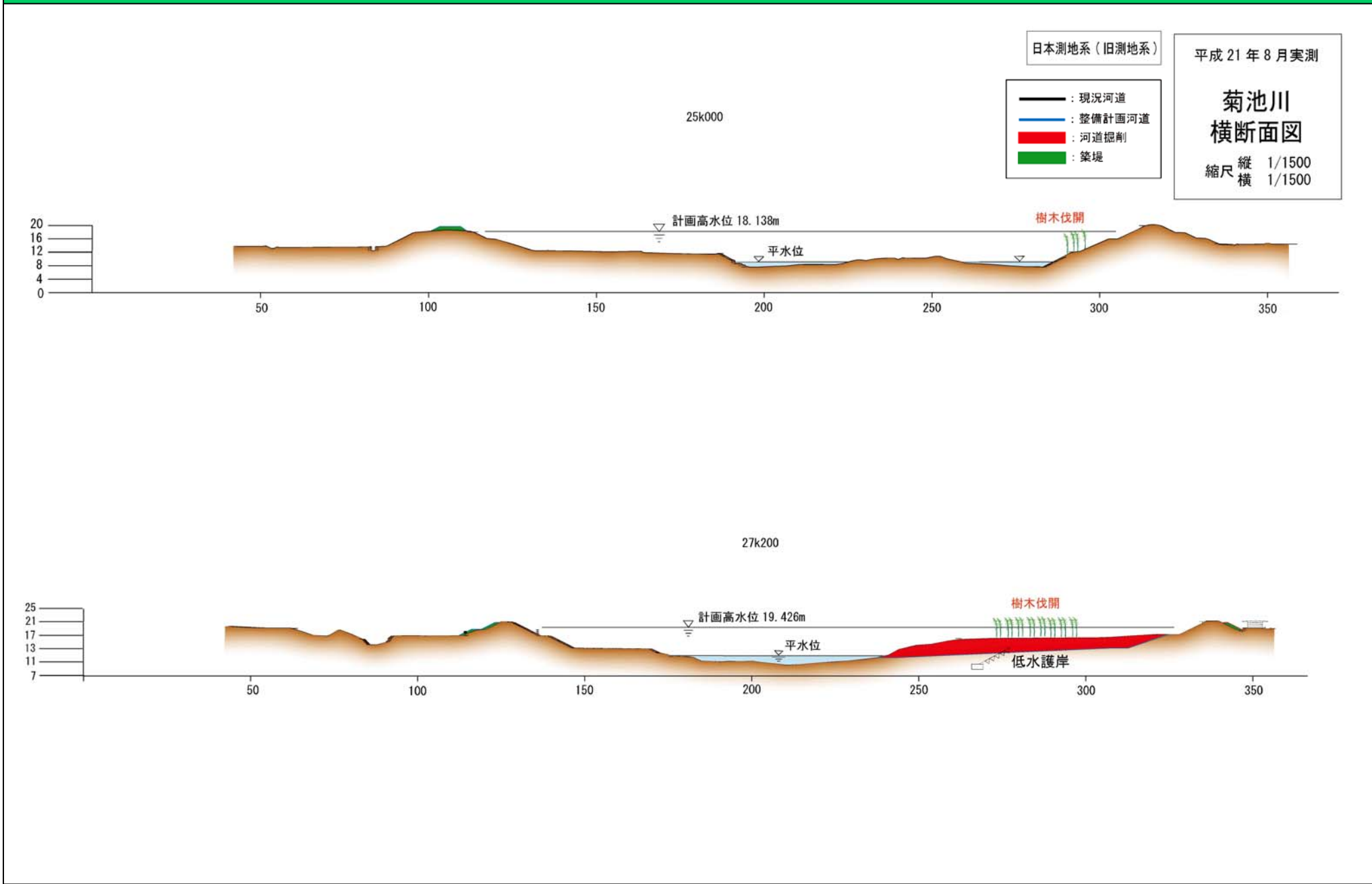
平成 21 年 8 月実測

菊池川 横断面図

縮尺 縦 1/1500
横 1/1500



附図2-6 菊池川横断面図




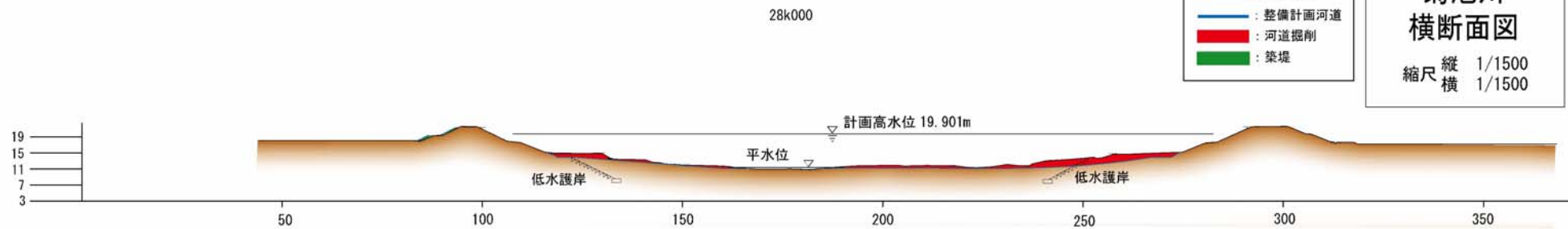
附図2-7 菊池川横断面図

日本測地系 (旧測地系)

平成 21 年 8 月実測

- : 現況河道
- : 整備計画河道
- : 河道掘削
- : 築堤

菊池川
横断面図
縮尺 縦 1/1500
横 1/1500



附図2-8 菊池川横断面図

日本測地系 (旧測地系)


平成 21 年 8 月実測

- : 現況河道
- : 整備計画河道
- : 河道掘削
- : 築堤

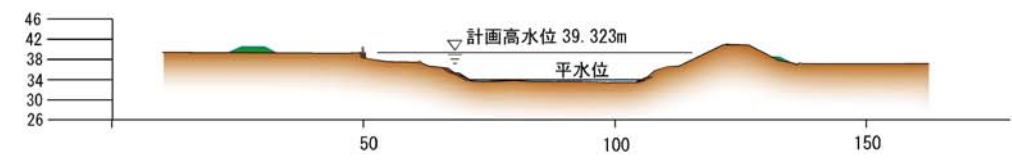
菊池川 横断面図

縮尺 縦 1/1500
縮尺 横 1/1500

30k200



47k000



附図2-9 菊池川横断面図

日本測地系(旧測地系)

平成 21 年 8 月実測

- : 現況河道
- : 整備計画河道
- : 河道掘削
- : 築堤

菊池川 横断面図

縮尺 縦 1/1500
横 1/1500

