


附図2-14 合志川横断面図

日本測地系(旧測地系)

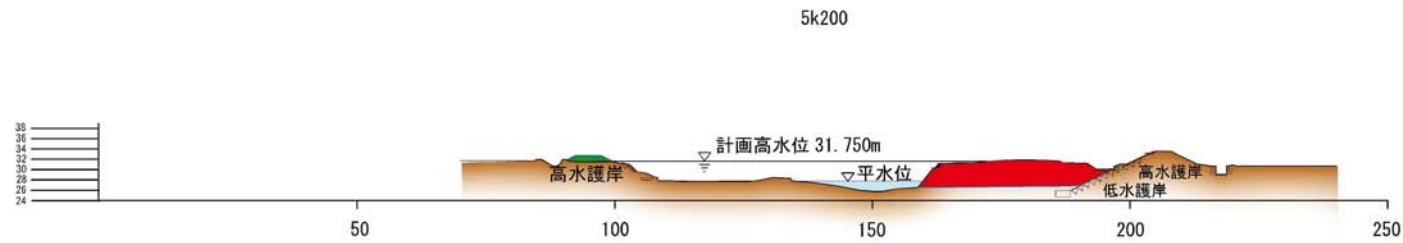
平成 21 年 2 月実測

合志川 横断面図

縮尺 縦 1/1500
横 1/1500



- : 現況河道
- : 整備計画河道
- : 河道掘削
- : 築堤



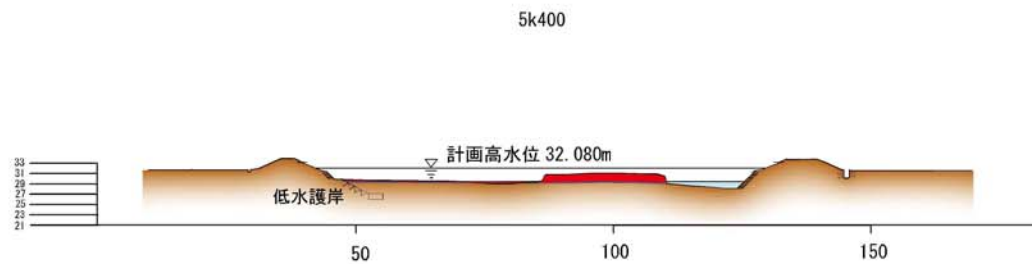
附図2-15 合志川横断面図

日本測地系（旧測地系）

平成 21 年 2 月実測

合志川 横断面図

縮尺 縦 1/1500
横 1/1500



- : 現況河道
- : 整備計画河道
- : 河道掘削
- : 築堤

