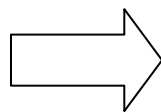
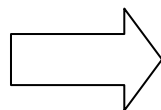


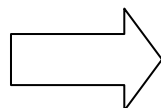
国道3号 山鹿大橋下流の整備の様子(H23.3.24時点)

山鹿大橋より下流のながめ

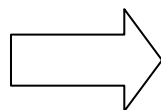


国道3号 山鹿大橋下流の整備の様子(H23.3.24時点)

山鹿大堰橋上流付近の様子



施工前



今回の整備では、川に堆積した土砂を掘削し、流下能力を向上させる目的もあります。
高水敷(河川敷)は、従前通り採草地として利用されます。

国道3号 山鹿大橋下流の整備の様子(H23.3.24時点)

山鹿大堰橋上流付近の様子



山鹿大堰河川公園から菊池川へのアクセスの向上



【ちょっと工夫】

斜面が自然な感じになるように、できるだけ曲線になるようにがんばりました！



国道3号線 山鹿大橋下流の整備の様子(H23.3.24時点)

通路の整備(山鹿大堰橋上流)




今回の整備で、湯ノ瀬川公園の散策路とつながりました。

山鹿大橋の上下流あわせて、延長約1.5kmのウォーキングコースとなります。

ぜひご利用ください！

国道3号 山鹿大橋下流の整備の様子(H23.3.24時点)

通路の整備(山鹿大堰橋下流)



今回の整備で、国道3号線から志々岐にあるヘリポートへ、河川敷からのアクセスも可能になりました。緊急時にも通路として活用できます。

