

## Press Release

平成28年7月26日  
熊 本 県  
熊本河川国道事務所

### ミルクロードの濃霧発生時の視認性向上に着手 ～ 阿蘇への迂回路の渋滞対策・安全対策を実施しています ～

- 熊本地震による大規模な斜面崩壊により、阿蘇方面へのアクセス道路となっているミルクロード等（きたがいらんざん おおづ 県道北外輪山大津線～さくち あかみず 県道菊池赤水線）の視認性向上のための安全対策を実施します。
- 現在、ミルクロード等は、標高が高いところに位置し、降雪や濃霧が発生することが多いことから、**視線誘導標**（別紙参照）を設置し、降雪時や濃霧発生時のほか、雨天、夜間時の道路線形の視認性を高め、安全性の向上を図ります。
- 引き続き、迂回路の渋滞対策・安全対策を関係機関とともに取り組んでまいります。

#### 【概 要】

- ・ 工事期間：平成28年7月27日（水）から9月末まで
- ・ 工事区間：さくち おおづ ふるじょう 菊池郡大津町古城地区～あそ くるまがえり 阿蘇市車帰地区（約8 km）

※夜間作業（夜22：00～朝6：00）片側交互交通規制

道路を利用する皆様にはご迷惑をおかけします。ご理解、ご協力をお願いいたします。

#### 【問合せ先】

熊本県土木部 道路都市局 道路保全課 審 議 員 坂本 龍哉  
主 幹 齊藤 博一

TEL：096-383-1111（代表）（内線:6101,6102）

九州地方整備局 熊本河川国道事務所 技術副所長 徳田 浩一郎

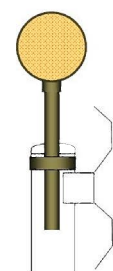



TEL：096-382-1111（代表）

# 位置図

(別紙)



視線誘導標(景観配慮型) 設置例

			
<p>防護柵設置タイプ</p>	<p>縦型タイプ</p>	<p>矢印タイプ</p>	<p>自発光タイプ</p>

■ 視認性向上のための安全対策  
(視線誘導標以外)

- ・ 樹木の枝伐採 (実施中)
- ・ 県道菊池赤水線の中央線高輝度化 (実施済み)