

重点取り組み

情報共有について

取り組み目標とこれまでの取り組み状況

取り組み目標

関係機関が共有する防災情報を一元的に集約した情報ツールの検討・整備

これまでの取り組み状況

- 各機関で提供されている防災情報の整理【国交省】
- 一元化の方向性の確認【全機関】

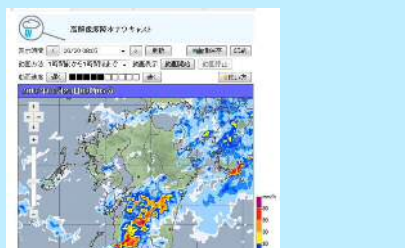
国土交通省
川の防災情報
<http://www.river.go.jp/kawabou/>



熊本河川国道事務所
熊本河川国道事務所ホームページ
<http://www.qsr.mlit.go.jp/kumamoto/>




気象庁
高解像度降水ナウキャスト
<https://www.jma.go.jp/jp/highresorad/>



市町
熊本市防災サイト
<http://www.city.kumamoto.jp/bousai/>



熊本県
熊本県統合型防災情報システム
<http://www.bousai.pref.kumamoto.jp/>



熊本県防災情報メールサービス
<https://www.anshin.pref.kumamoto.jp/now.html>

熊本県防災情報
防災情報などをメールで受け取ることができます。
ご希望の方はこちらへ

■現在の状況■
気象警報が発表されています。
避難勧告等が発表されています。
土砂災害警戒情報が発表されています。
水防警戒情報が発表されています。
河川水位超過情報が発表されています。

■防災情報■
①気象庁警報・警報・特別警報
②土砂災害警戒情報
③河川水位超過情報
④水防警戒
⑤土砂災害
⑥河川警報
⑦国交省
⑧防災行政
⑨国土交通省
⑩国土交通省
⑪国土交通省
⑫国土交通省



宇土市防災情報メール配信サービス
<http://uto-city.site.ktaiwork.jp/>




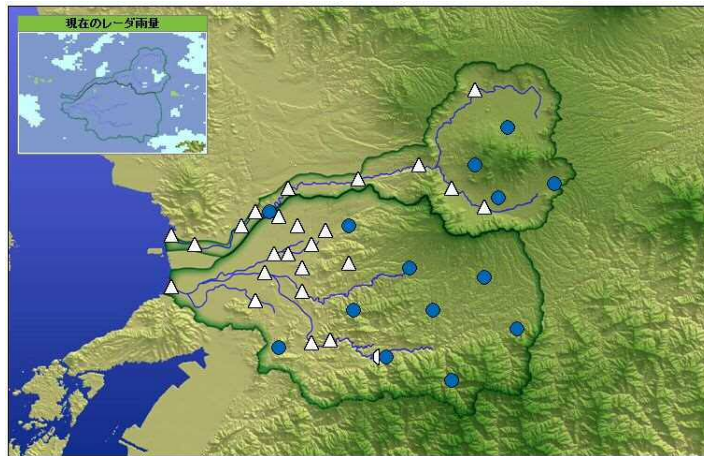
宇城市ホームページ
<http://www.city.uki.kumamoto.jp/>



平成30年度の実施状況

平成30年度の
取り組み状況

- 白川緑川防災情報提供システムの改良【国交省】
- 防災情報の一元化リンク集の作成【国交省】
- 県の情報共有システムの骨子紹介【熊本県】



白川・緑川水系の全水位データの表示機能の追加

防災関連資料の閲覧・ダウンロード機能の追加

白川水防災意識社会再構築協議会 防災情報の一元化リンク集

	気象情報	台風情報	潮位情報	雨量情報	レーダ雨量	水位情報	土砂災害危険箇所	ダム情報	CCTVカメラ	洪水想定ハザードマップ	避難所情報
国土交通省	○	○	○	○	○	○	○	○	○	○	○
国土交通省九州地方整備局	○	○	○	○	○	○	○	○	○	○	○
熊本県	○	○	○	○	○	○	○	○	○	○	○
白川水防災意識社会再構築協議会	○	○	○	○	○	○	○	○	○	○	○
日吉東小学校	○	○	○	○	○	○	○	○	○	○	○
...

防災情報の一元化リンク集の作成

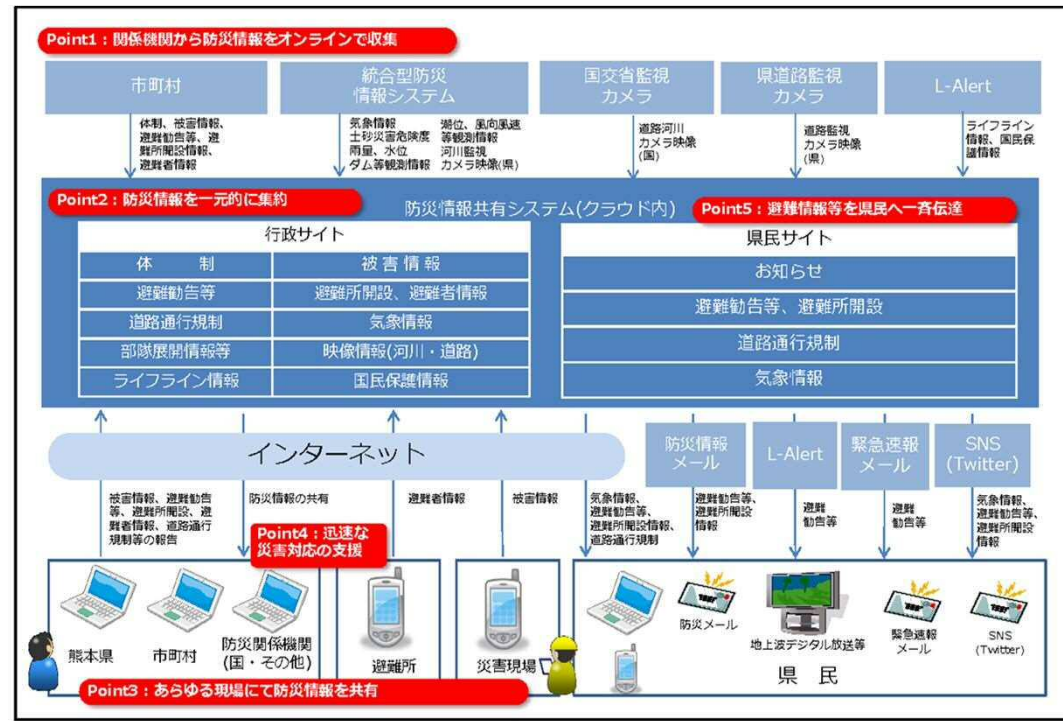
今後の展開方針

- 県防災情報共有システムの構築・展開 【熊本県】
- 白川緑川防災情報提供システムの改良（共有データアップロード、CCTV再生機能、水位データ一覧表カスタマイズ等） 【国交省】

県の防災情報共有システムの概要

情報共有の遅れや防災関係機関との連携不足、断片的な情報による全体状況の把握の困難さなどが課題
⇒新たな防災情報共有の仕組み「熊本県防災情報共有システム」の構築を進める

項目	平成30年度	平成31年度	平成32年度～
① 防災情報共有システム仕様検討	■		
② 予算要求	■		
③ 防災情報共有システム構築		■	
④ 運用			■



将来目標

○隣接する各市町でお互いの防災情報・被害状況を知り、情報収集の労力低減やリアルタイムに情報共有することで、迅速な避難の判断や住民向け情報発信、被災時の被害軽減等への人員の集中、ひいては住民目線での情報発信ができる防災情報を一元的に集約した情報ツールを整備