

第2回 熊本県 中九州横断道路 事業調整会議

令和6年4月25日

国土交通省 九州地方整備局

熊本県

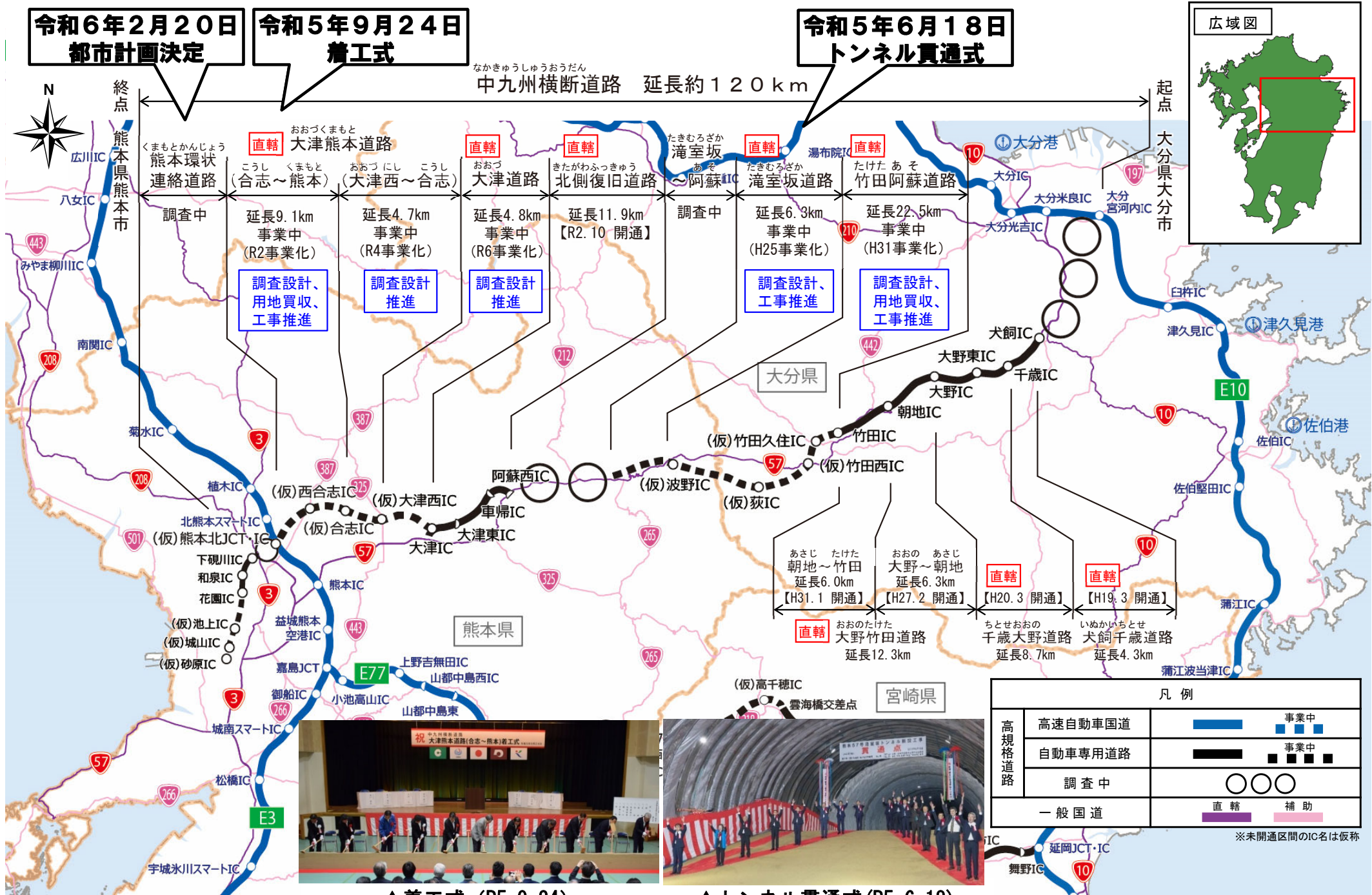
熊本市

①中九州横断道路(熊本県側)の進捗状況一覧

路線名	箇所名	延長	状況	事業中箇所の 令和6年度事業予定内容(熊本県側)
中九州横断道路	竹田阿蘇道路	22.5km	事業中	<ul style="list-style-type: none"> ・調査設計推進 ・用地買収推進 ・橋梁下部工工事推進
	滝室坂道路	6.3km	事業中	<ul style="list-style-type: none"> ・調査設計推進 ・改良工事、トンネル工事等推進
	大津道路	4.8km	事業中 (R6年度事業化)	<ul style="list-style-type: none"> ・調査設計推進
	大津熊本道路 (大津西～合志)	4.7km	事業中	<ul style="list-style-type: none"> ・調査設計推進
	大津熊本道路 (合志～熊本)	9.1km	事業中	<ul style="list-style-type: none"> ・調査設計推進 ・用地買収推進 ・橋梁下部工工事等推進
	熊本環状連絡道路	約 4km	調査中	R6.2.20 都市計画決定

※ 延長は熊本県外の延長を含む

②中九州横断道路(熊本県側)の進捗状況

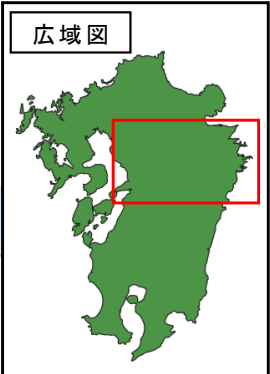


令和6年2月20日
都市計画決定

令和5年9月24日
着工式

令和5年6月18日
トンネル貫通式

中九州横断道路 延長約120km




凡例

高規格道路	高速自動車国道	——	事業中
	自動車専用道路	————	事業中
	調査中	○ ○ ○ ○	
	一般国道	——	直轄 補助

※未開通区間のIC名は仮称



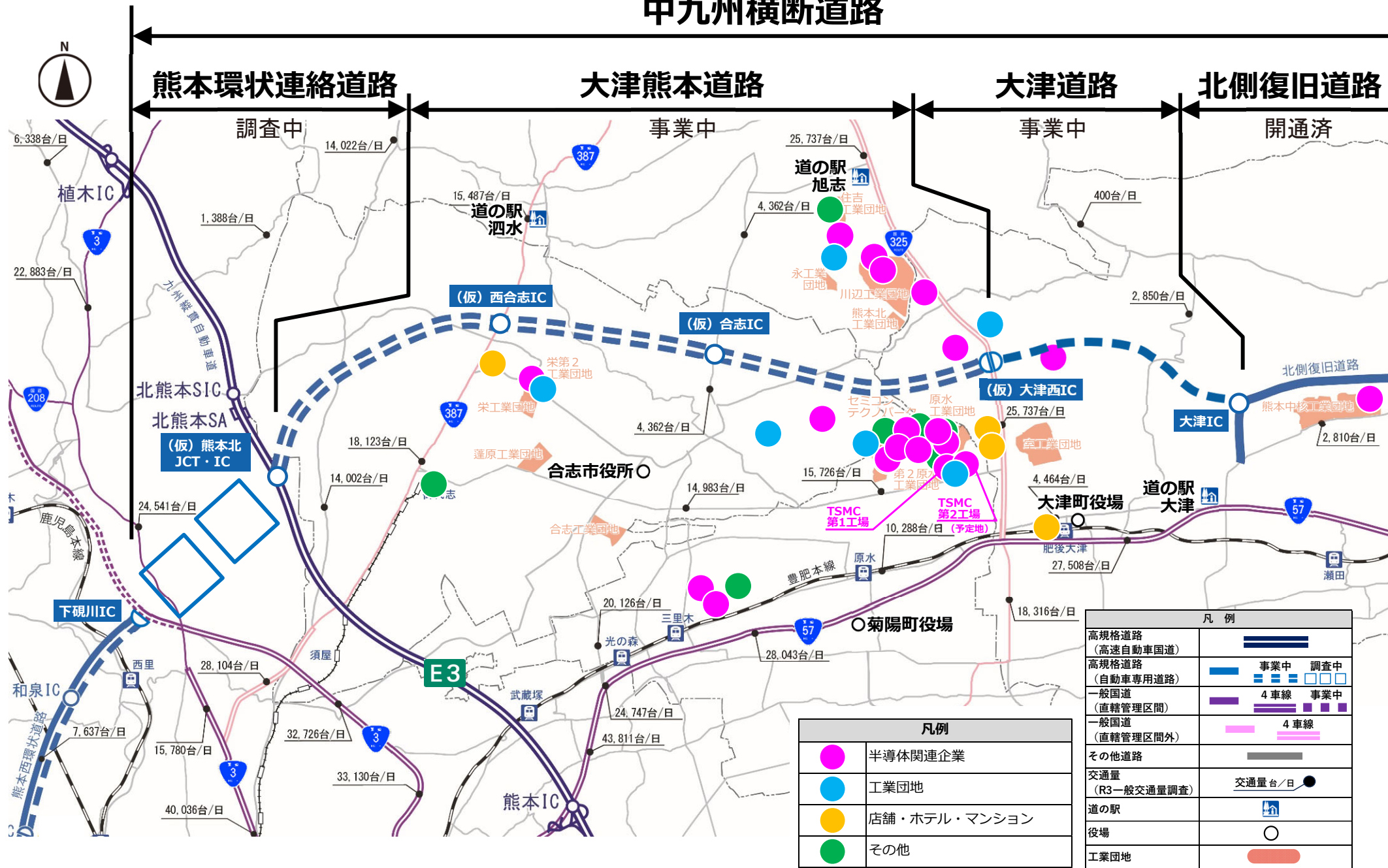
▲着工式 (R5. 9. 24)



▲トンネル貫通式 (R5. 6. 18)

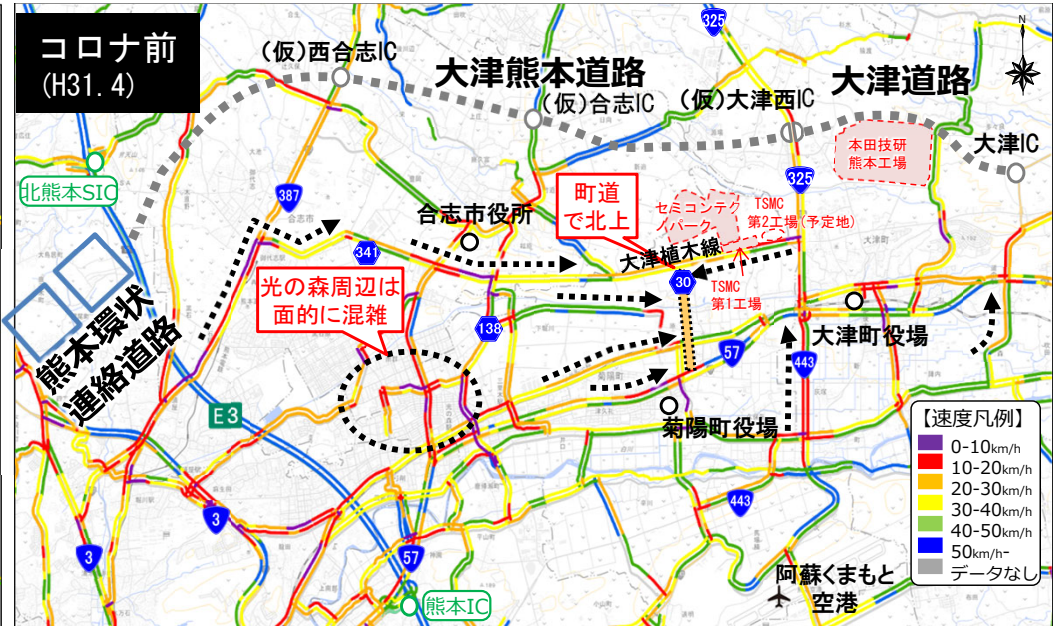
③中九州横断道路(熊本県側)周辺の開発状況

中九州横断道路



※R3年度以降に開発（予定含む）している箇所を図示

④中九州横断道路(熊本県側)周辺の交通状況等



【下図】地理院地図(電子国土web) 【利用データ】ETC2.0プローブ情報 【分析期間】H28.4月・H31.4月・R5.4月 いずれも平日朝7時台

出典：令和5年度 第1回熊本県交通渋滞対策協議会資料を一部加工

⑤中九州横断道路(熊本県側)周辺の道路整備状況

