
令和5年度
熊本県 中九州横断道路 事業調整会議

令和6年3月6日
国土交通省 九州地方整備局
熊本県
熊本市

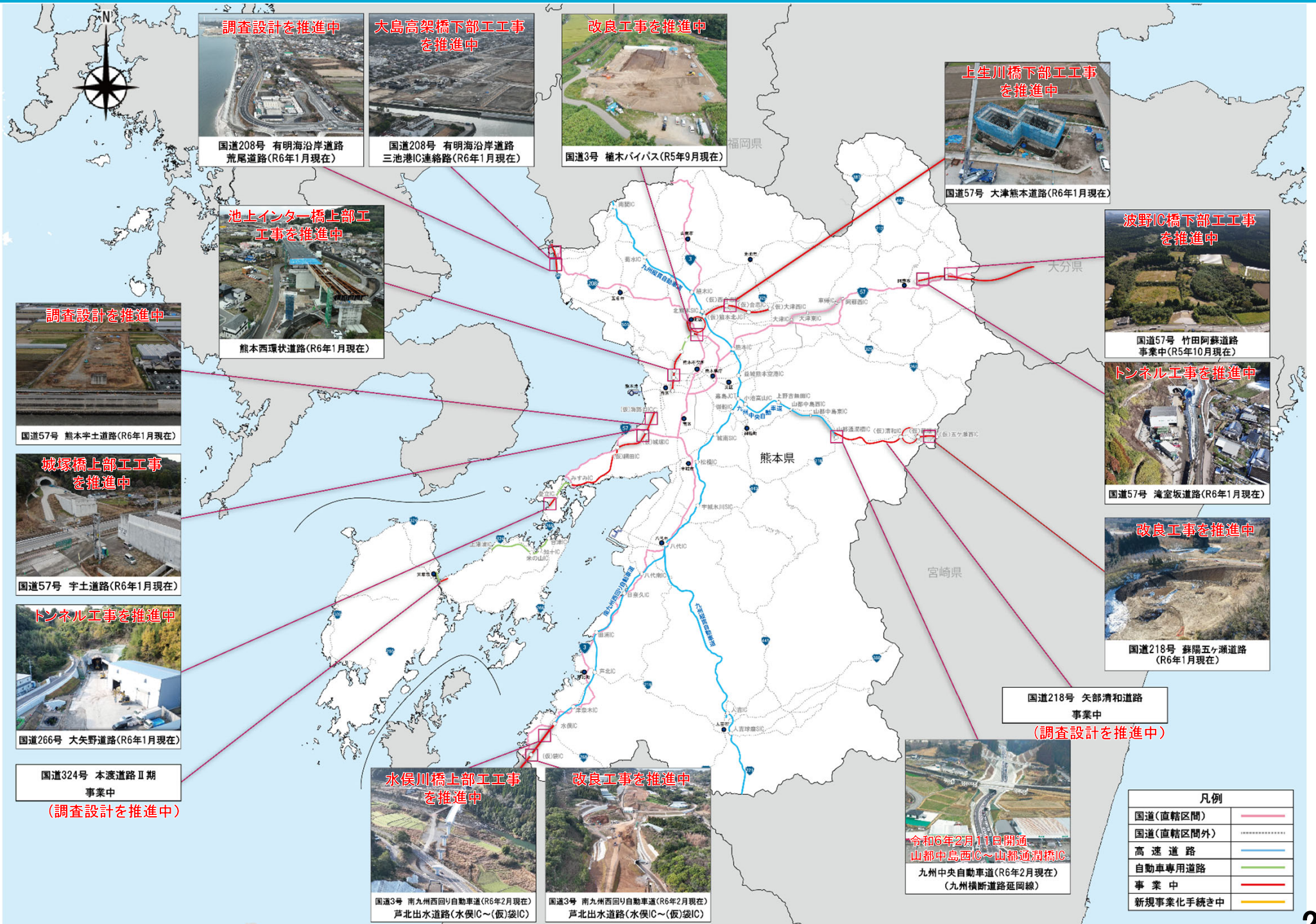
① 熊本県内の幹線道路等の進捗状況一覧

区分	路線名	箇所名	延長	現状	開通済延長	事業中延長
高規格道路	九州中央自動車道 (九州横断自動車道延岡線)	嘉島JCT～矢部	23.0km	R5年度開通	23.0km	
		矢部清和道路	10.3km	事業中(R4年度事業化)		10.3km
		清和～蘇陽	約 5km	計画段階評価完了		
		蘇陽五ヶ瀬道路	7.9km	事業中		7.9km
	南九州西回り自動車道	芦北出水道路	29.6km	事業中	13.3km	16.3km
	中九州横断道路	竹田阿蘇道路	22.5km	事業中		22.5km
		滝室坂道路	6.3km	事業中		6.3km
		大津道路	約 5km	計画段階評価完了		
		大津熊本道路(大津西～合志)	4.7km	事業中(R4年度事業化)		4.7km
		大津熊本道路(合志～熊本)	9.1km	事業中		9.1km
		熊本環状連絡道路	約 4km	都市計画決定済		
	熊本天草幹線道路	熊本宇土道路	3.8km	事業中		3.8km
		宇土道路	6.7km	事業中		6.7km
		宇土三角道路	13.5km	事業中		13.5km
		大矢野道路	3.4km	事業中		3.4km
		本渡道路	1.3km	R4年度開通	1.3km	
		本渡道路Ⅱ期	2.8km	事業中(R5年度事業化)		2.8km
	有明海沿岸道路	三池港IC連絡路	2.7km	事業中		2.7km
		荒尾道路	2.2km	事業中(R5年度事業化)		2.2km
		荒尾～長洲	約 4km	都市計画決定済		
		長洲～玉名		計画段階評価手続中		
	熊本西環状道路	池上工区	4.6km	事業中		4.6km
		砂原工区	3.8km	事業中		3.8km
その他 直轄国道	国道 3 号	植木バイパス	5.6km	事業中	3.2km	2.4km
		熊本北バイパス	7.6km	R4年度開通	7.6km	

※令和6年2月末時点

※R4年度以降の事業中箇所を記載、延長は熊本県外を含んだ値

② 熊本県内の幹線道路等の進捗状況 県内全体図



③中九州横断道路(熊本県側)の進捗状況

令和6年2月20日
都市計画決定

令和5年9月24日
着工式

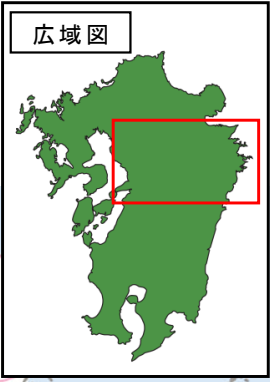
令和5年6月18日
トンネル貫通式



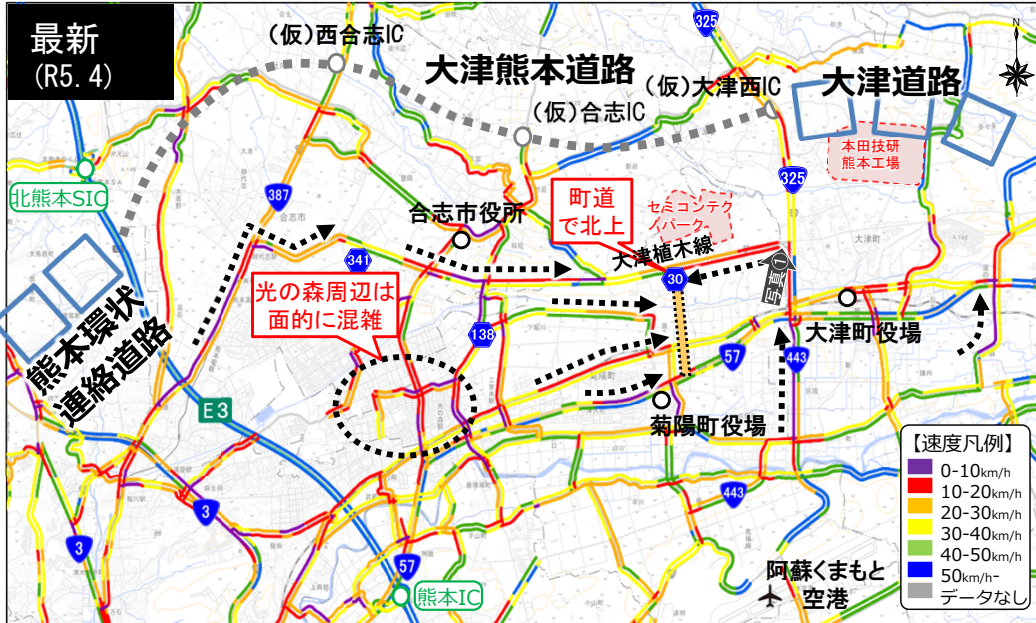
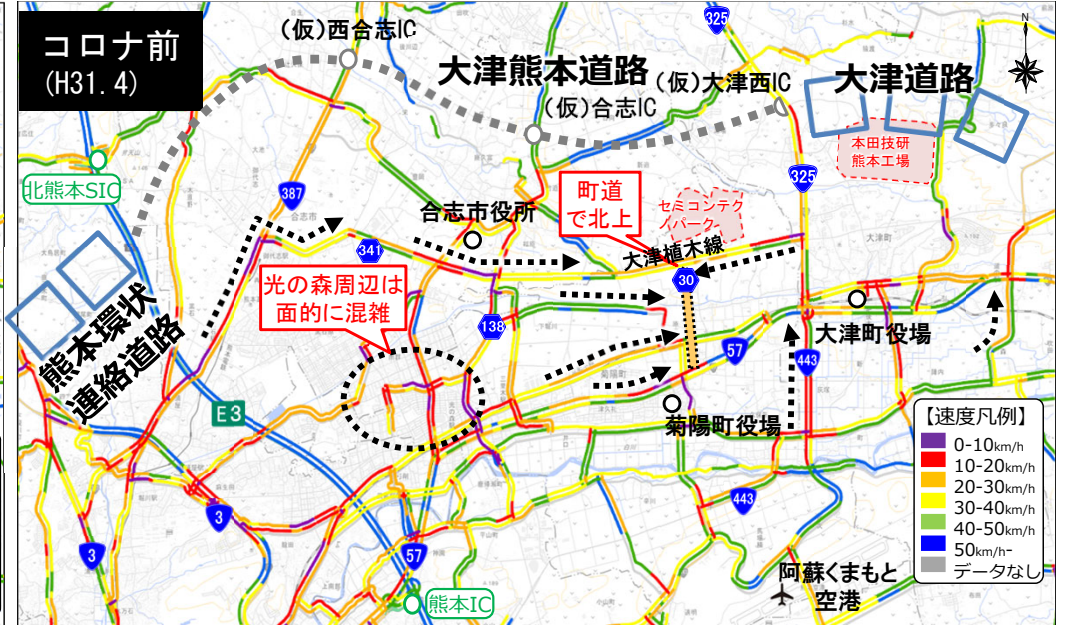
▲着工式 (R5. 9. 24)



▲トンネル貫通式 (R5. 6. 18)



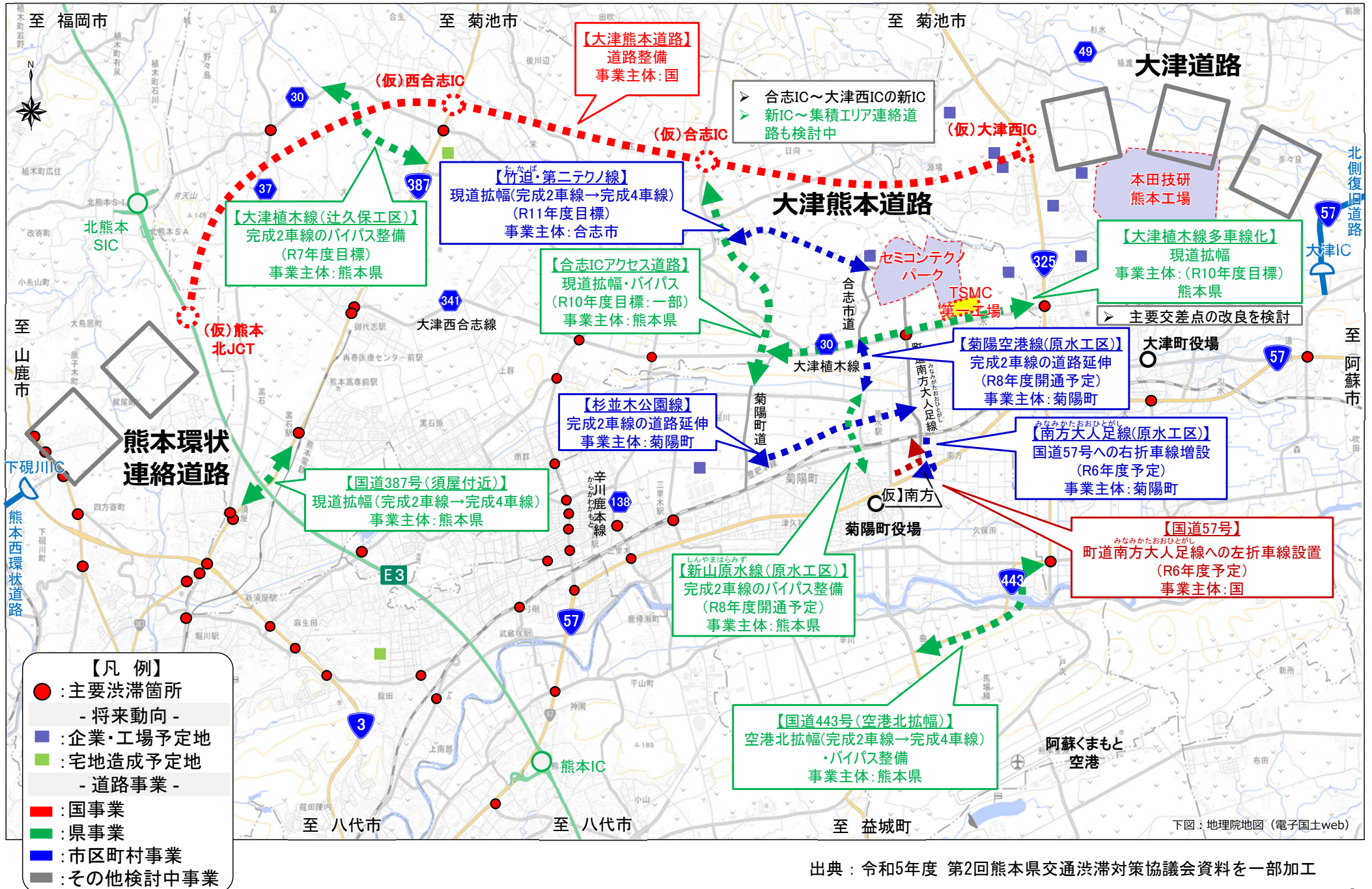
⑤中九州横断道路(熊本県側)周辺の交通状況等



【下図】地理院地図(電子国土web) 【利用データ】ETC2.0プローブ情報 【分析期間】H28.4月・H31.4月・R5.4月 いずれも平日朝7時台

出典：令和5年度 第1回熊本県交通渋滞対策協議会資料を一部加工

⑥中九州横断道路(熊本県側)周辺の道路整備状況



⑦中九州横断道路の早期整備実現に向けた要望事項

【熊本県・熊本市からの要望事項】

- 事業中区間を含む中九州横断道路の早期整備実現に向けた事業の進め方を検討する必要がある。
- 熊本環状連絡道路についても大津熊本道路の供用に遅れることがないよう早期事業化に特段の配慮をお願いする。

