

熊本復興事務所 事業箇所

- 凡例
- 事業中
 - 長陽大橋ルートとして開通
 - 俵山トンネルルートとして開通
 - ✕ 主な被災箇所



2020年度完了予定
国道57号 (現道)

至 阿蘇市・大分県

2019年度未概成予定
砂防事業 (阿蘇大橋地区)

阿蘇大橋

国道325号
(権限代行：約1km)

2020年度開通予定
国道325号阿蘇大橋ルート

至 熊本市

豊肥本線

57 325

阿蘇長陽大橋 戸下大橋

平成29年8月27日開通 (応急復旧)
村道柝の木～立野線 (長陽大橋ルート)

(権限代行：約3km)

熊本復興事務所



平成29年12月14日 部分開通

すすきの原橋 俵山大橋

平成30年7月20日 部分開通

扇の坂橋

俵山トンネル
(延長2,057m)

令和元年8月3日 部分開通

南阿蘇トンネル
(延長757m)



県道 熊本高森線 (俵山トンネルルート：平成28年12月24日開通)

至 高森町

令和元年9月14日 部分開通 西原村
※全線開通

(権限代行：約10km)

令和元年9月14日全線開通

※平成29年8月27日 長陽大橋ルート
(村道柝の木～立野線) 開通

※令和元年9月14日 俵山トンネルルート
(県道熊本高森線) 全線開通

南阿蘇村役場

至 熊本市

大切畑ダム橋
大切畑ダム



県道 熊本高森線

至 高森町

熊本地震からの復旧・復興を 加速し、強力に推進します



熊本地震復旧工事

2019年度 事業概要



① 砂防事業 (阿蘇大橋地区)

2019年度内の斜面对策の概ね完成に向け、傾斜が急な斜面中腹部の対策を行っています。



② 道路事業 (国道57号、国道325号、県道熊本高森線、村道栃の木～立野線)

地震により崩落した国道325号阿蘇大橋の架替工事を推進し、2020年度の開通を目指します。



令和元年9月14日(土)に俵山トンネルルート(県道熊本高森線)全線が開通しました。



平成29年8月27日に長陽大橋ルートが開通し、現在、恒久復旧に向けた工事を推進しています。



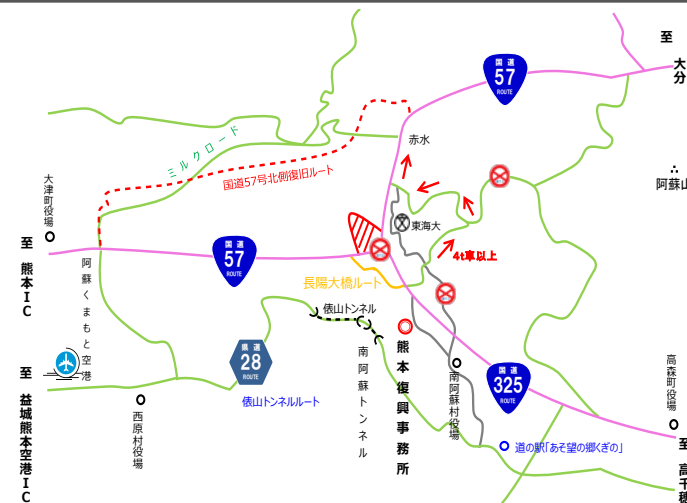
(住所)

国土交通省 九州地方整備局 熊本復興事務所

〒869-1404
熊本県阿蘇郡南阿蘇村大字河陽3574
(旧南阿蘇村長陽庁舎)

TEL : 0967-67-2017 (代表)
FAX : 0967-67-2083 (総務課)

ホームページ
https://www.qsr.mlit.go.jp/kumamoto_r



国土交通省 九州地方整備局
熊本復興事務所