厳木ダムの洪水調節操作と下流河川水位低下効果

【平成28年　6月22日 19:00現在の速報値】

■松浦川水系厳木ダムの上流域では平均して245mmの総雨量（22日 19時時点）を観測しました。

■厳木ダムの 17時30分時点の流入量は毎秒約80立方メートル、放流量は毎秒約66立方メートルです。
　現在、ダムへの流入水の一部を貯留し下流の河川へ流す水量を毎秒約14立方メートル（約2割）低減させ洪水調節中です。

■この結果、ダムから約3.5km下流の中島橋観測所地点では約0.1mの水位を低下させていると推定されます。

河川の水位状況（ 中島橋水位観測所 ）

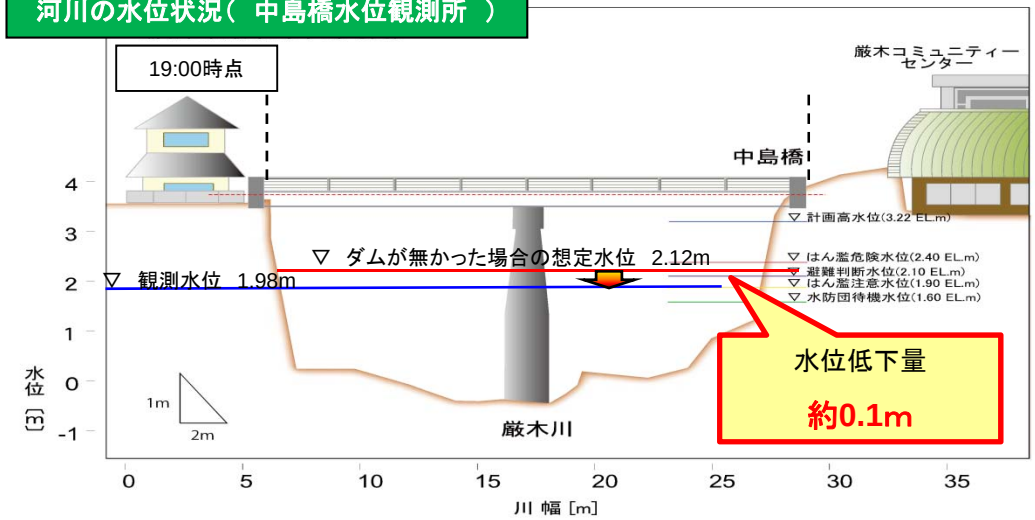

厳木ダムの流入量と放流量

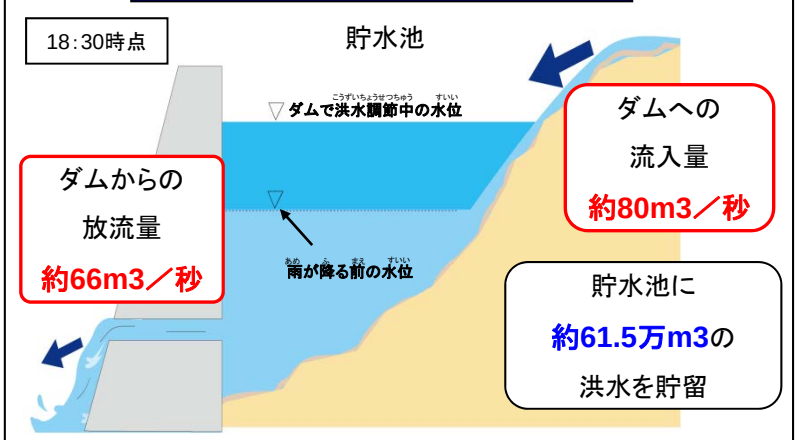

※厳木ダム地点から中島橋水位観測所地点までの洪水の流下時間を考慮して、30分前の情報を記載しています。

厳木ダム位置図

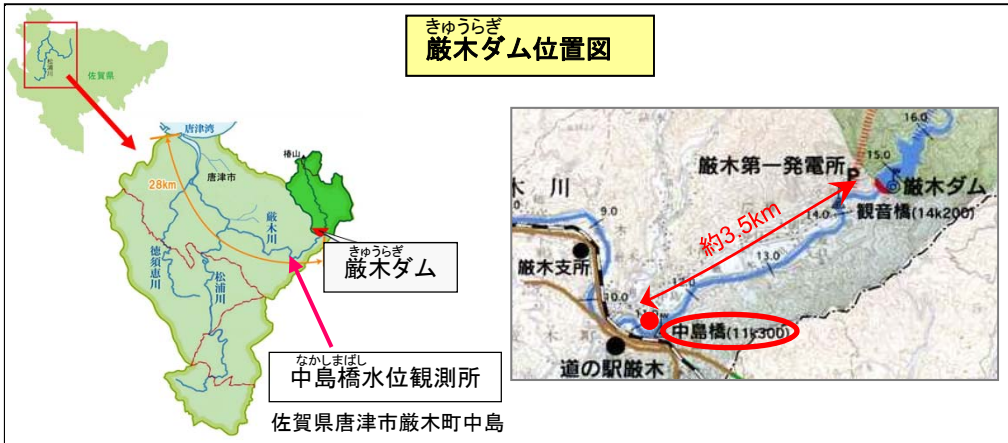

佐賀県唐津市厳木町中島
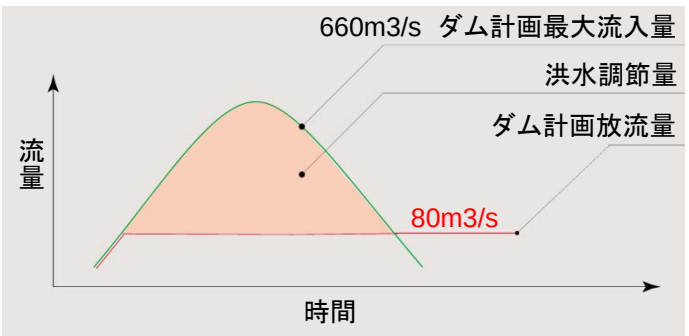
（参考）厳木ダム洪水調節計画図