

火山灰・軽石の堆積厚と浸透能

A 数字：火山灰厚(mm)

P 数字：軽石厚(mm)

月/日 2011年 3/27, 8/6測定

数字：浸透能(mm/hr)

火口から
3km範囲




a 高千穂川 (標高790mm)



火山灰
15mm

20 11_3_27撮影


b 国道223号沿い (標高470mm)



上部：火山灰8mm
下部：軽石82mm
(粗粒3~5mm 最大10mm)

20 11_3_27撮影


c 荒川内川 (標高800m)



軽石40mm
(粗粒3~5mm 最大10mm)

20 11_3_27撮影

d 高千穂河原 (標高1030m)



上部：火山灰15mm
下部：軽石235mm
(粗粒3~7mm 最大20mm)

20 11_3_27撮影