国土交通省
Ministry of Land, Infrastructure, Transport and Tourism

Press Release

平成31年1月31日
九州地方整備局
宮崎河川国道事務所

交差点の標識に観光地名称を表示します！
～観光地へのわかりやすい案内に向けて～

●国土交通省では、平成27年12月より観光先進国や地方創生の実現に向け、交差点名標識（交差点において、地点名を表示する標識）に観光地の名称を表示する標識の改善を推進しています。
●このたび、４箇所の交差点名標識を新設しますので、お知らせします。

取組のポイント

①対象箇所や表示する観光地の名称は、地域の皆様のご意向を伺い、宮崎道県公安委員会と連携しつつ、道路標識適正化委員会（注）で決定していきます。
（注）各都道府県に設置され、関係する道路管理者が参画し、標識等の表示内容等を検討する委員会
②引き続き、地域の皆様のご意向をお聞きしつつ、対象箇所を増やしてまいります。

実施箇所

1. 国道10号　都農（つの）神社（別紙1参照）
2. 国道10号　一の鳥居（いちのとりい）（別紙2参照）
3. 国道10号　道の駅 高岡（たかおか）（別紙3参照）
4. 国道10号　道の駅 都城（みやこのじょう）（別紙4参照）

実施時期

平成31年2月迄に実施予定です。
※整備内容の詳細は「別紙」を参照願います。

ーお問い合わせ先ー
国土交通省 九州地方整備局 宮崎河川国道事務所 TEL:0985-24-8221
技術副所長 肥川（ひかわ） 雄二（ゆうじ）　建設専門官 河野（かわの） 勝仁（かつひと）

別紙1　【国道10号】交差点名標識「都農神社（つの）」の標示

位置図

平面図

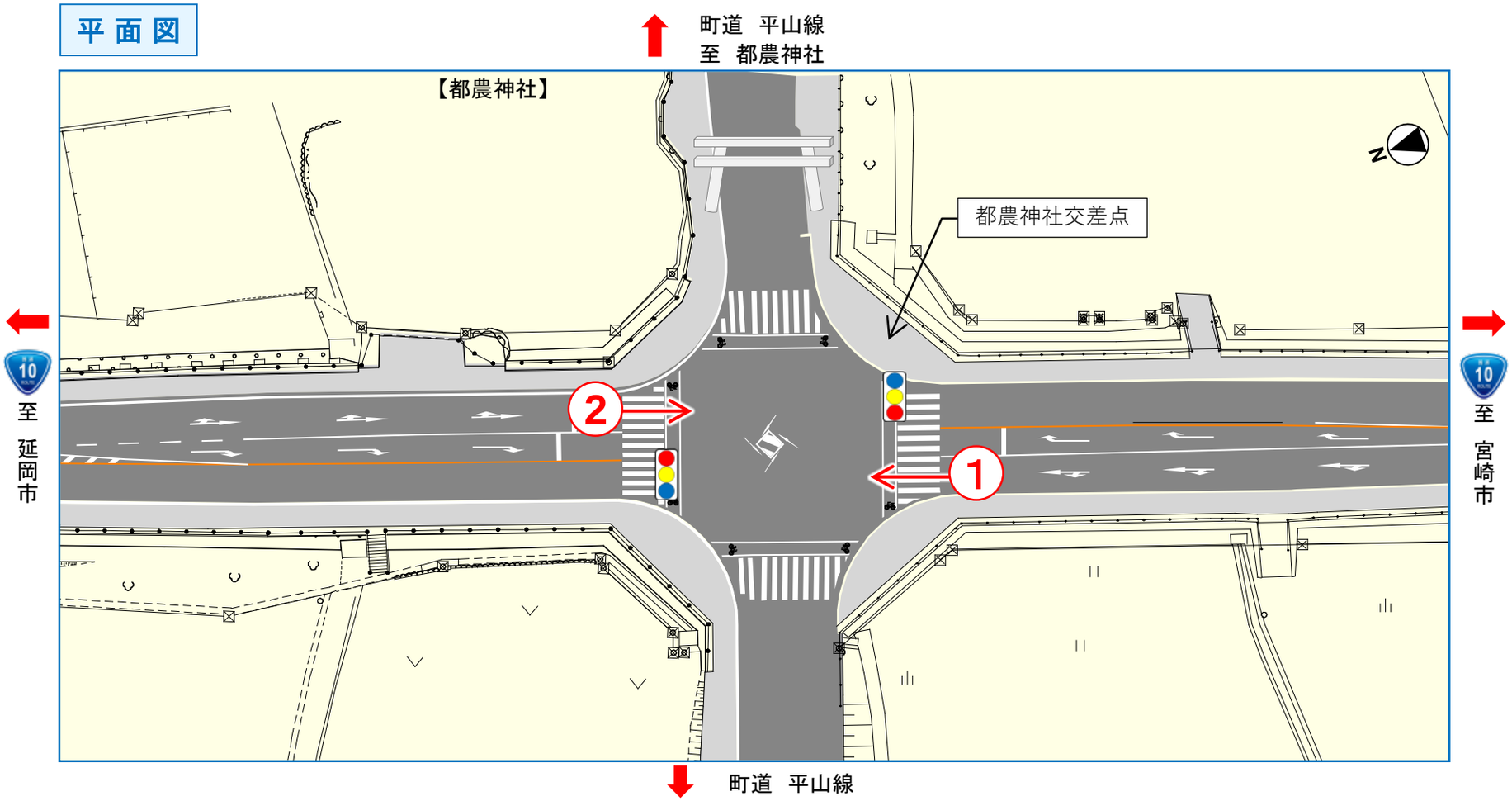

現況写真

【改善前】
標識の設置なし

【改善後】



国道10号　上り線 宮崎⇒延岡方面

【改善前】
標識の設置なし

【改善後】



国道10号　下り線 延岡⇒宮崎方面

別紙2　【国道10号】交差点名標識「一の鳥居（いちのとりい）」の標示

位置図

平面図

現況写真

【改善前】
標識の設置なし

一の鳥居
Ichi-no-Torii

【改善後】



国道10号　上り線 宮崎⇒延岡方面

【改善前】
標識の設置なし

一の鳥居
Ichi-no-Torii

【改善後】



国道10号　下り線 延岡⇒宮崎方面

別紙3　【国道10号】交差点名標識「道の駅高岡（たかおか）」の標示

位置図

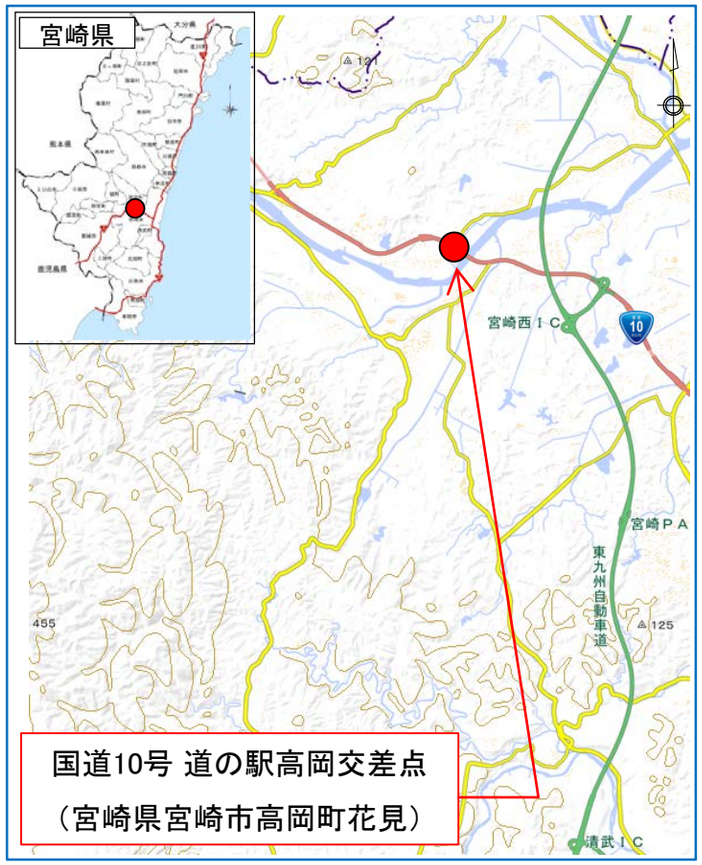

平面図

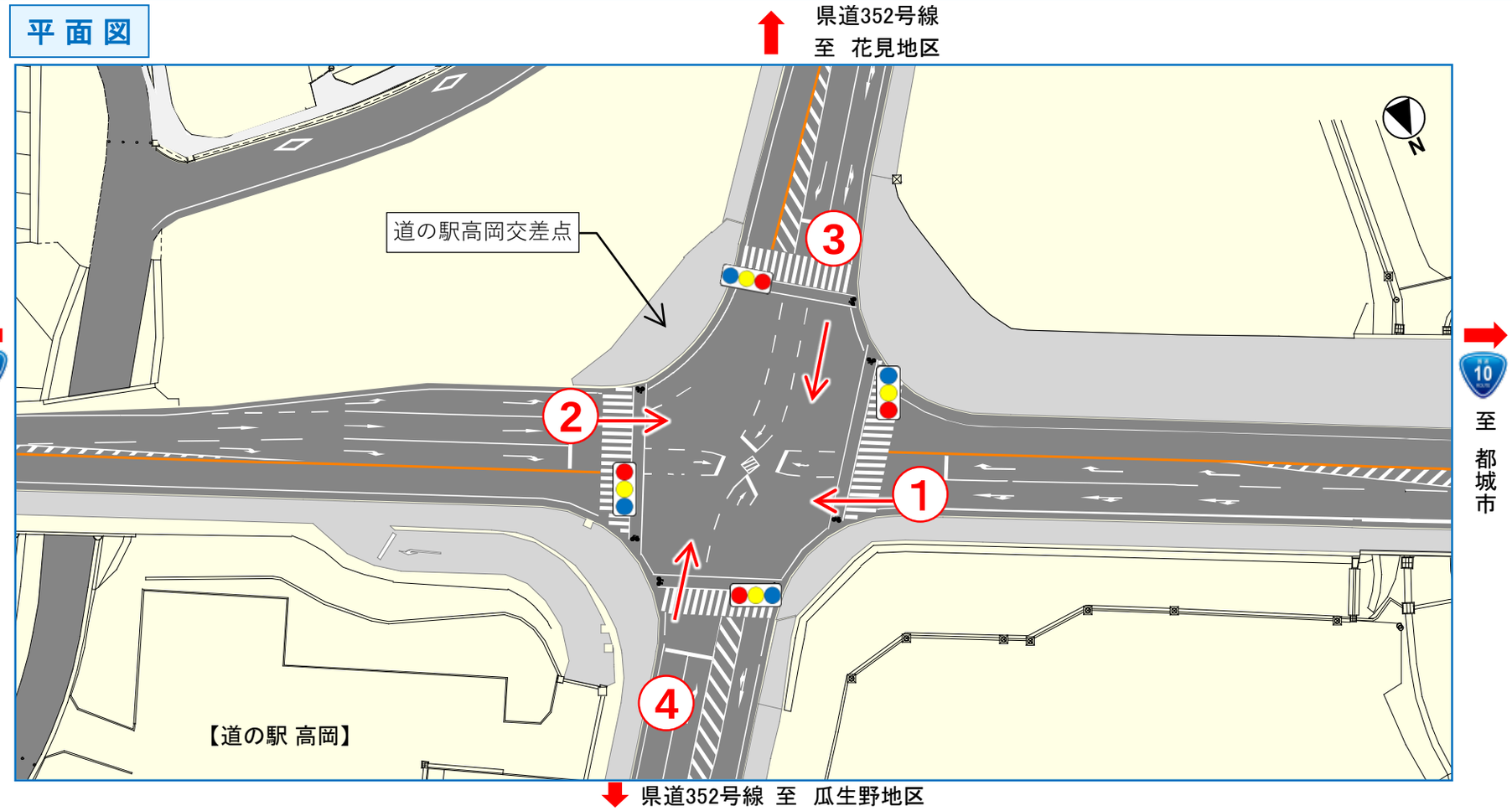

現況写真



別紙4　【国道10号】交差点名標識「道の駅都城（みやこのじょう）」の標示

位置図

平面図

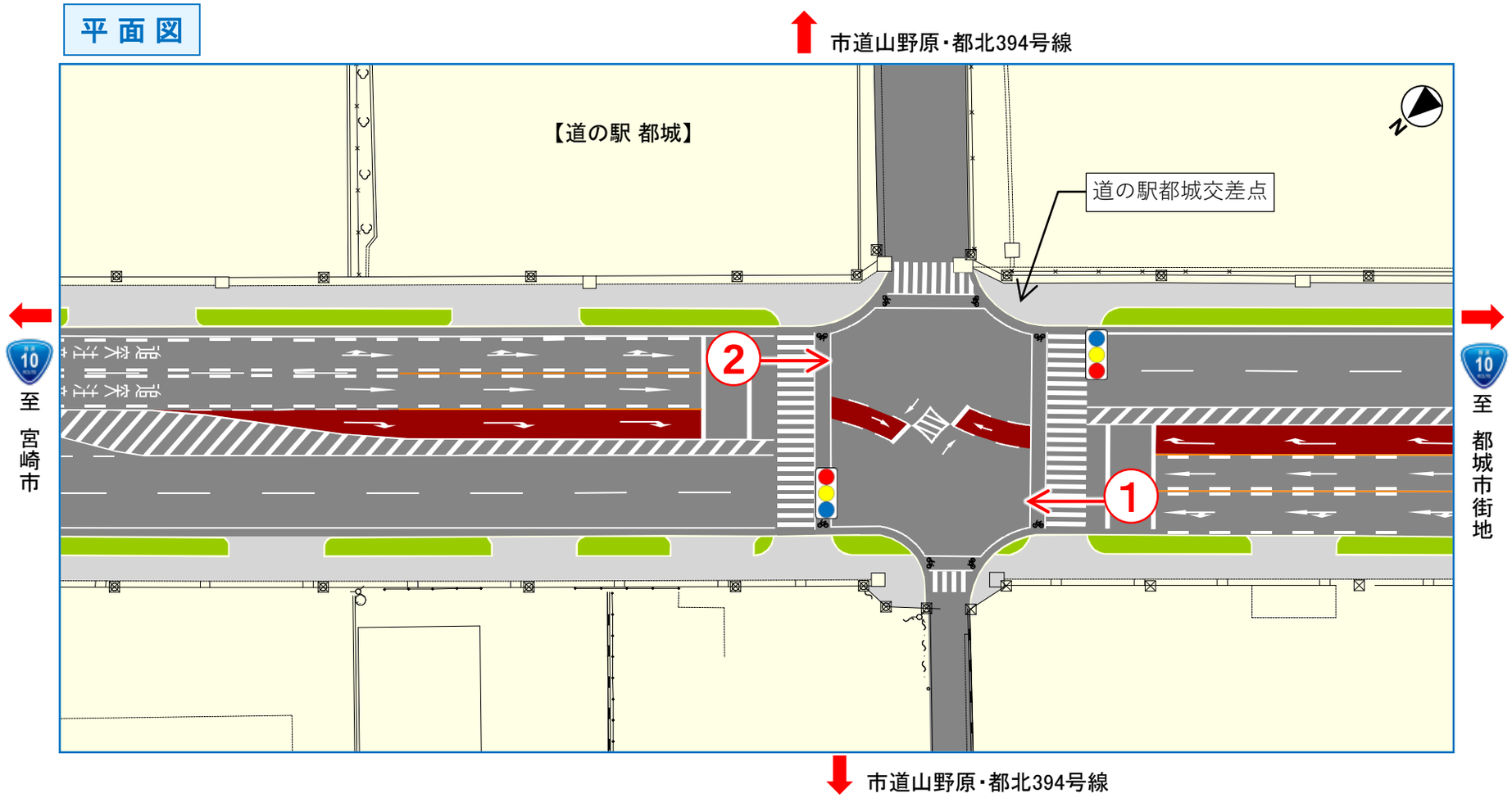

現況写真

【改善前】
標識の設置なし

【改善後】

国道10号　上り線 都城⇒宮崎方面



【改善前】
標識の設置なし

【改善後】



国道10号　下り線 宮崎⇒都城方面