



国土交通省



九州地方整備局 宮崎河川国道事務所

令和 2 年 3 月 31 日

記者発表資料

令和2年度 宮崎河川国道事務所での主な新規事業化等箇所

令和2年度の当初予算が決定し、宮崎河川国道事務所では、以下について新たに事業を着手する予定です。

河川

- 大淀川 大岩田遊水地整備事業 新規事業化
- 小丸川 宮越地区総合内水対策事業 新規事業化

道路

- 国道220号 日南防災（南区間・宮浦～鶴戸） 新規事業化
 - 国道10号 住吉道路 都市計画・環境アセスメントを進めるための調査に着手
 - 交差点改良事業 新規事業化等
 - ・宮崎市役所前交差点改良 新規事業化
 - ・江平五差路交差点改良 追加対策の本格実施
 - ・源藤交差点改良 新規工事着手
- ※対策後の状況等を確認しつつ、必要な追加対策等についても引き続き検討します。

<参考>

本日、国土交通省九州地方整備局より、令和2年度九州地方整備局関連の予算概要について記者発表がされています。

○令和2年度 予算概要（九州地方整備局関連分）
（国土交通省 九州地方整備局 記者発表資料）
http://www.qsr.mlit.go.jp/s_top/yosan/index.html

発表記者クラブ

宮崎県政記者クラブ

問い合わせ先

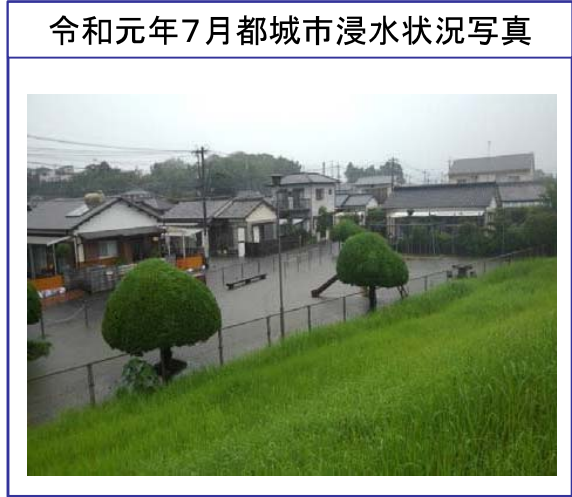
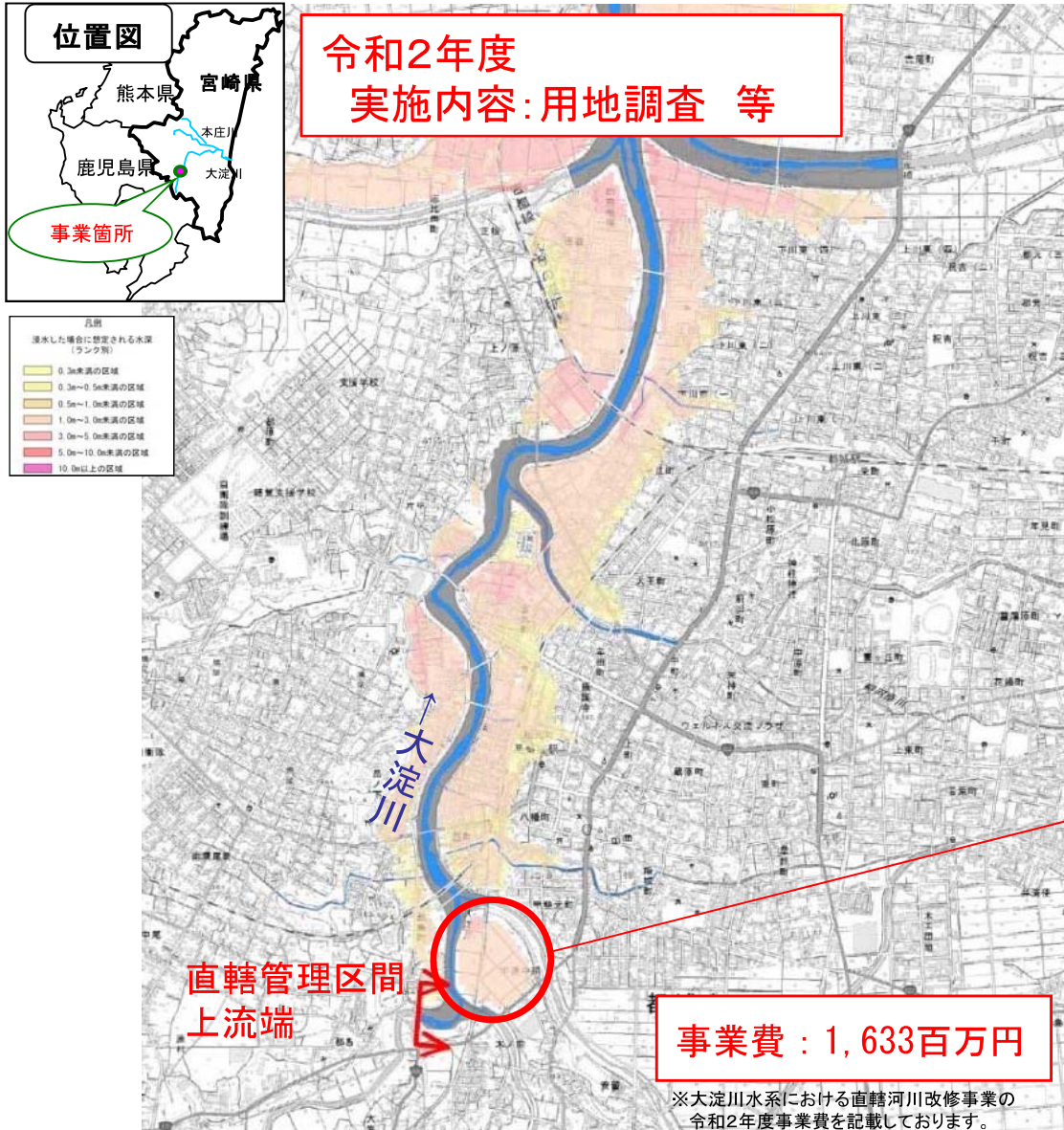
国土交通省 九州地方整備局 宮崎河川国道事務所
TEL:0985-24-8221（代表）

- 河川
 - 技術副所長：岩崎 征弘
 - 調査第一課長：上水樽 昌幸
- 道路
 - 技術副所長：猪狩 名人
 - 調査第二課長：古原 正人

おおいわだ

大岩田遊水地整備事業【直轄】

- みやこのじょう
- 都城市街部では、近年においても氾濫危険水位を超過する洪水（H17, H23, H28, H30, R1）により度々被害が発生している。
 - 大岩田遊水地を整備することで、洪水時の河道流量を低減し治水安全度の向上を図る。



宮越地区総合内水対策事業【直轄】

■小丸川では平成17年9月洪水、平成30年9月洪水において、宮越地区で床上・床下の浸水被害が発生。国・県・町では、相互に連携し『小丸川宮越地区総合内水対策計画検討会』を設置。総合内水対策を策定し、総合的な内水被害の浸水軽減を図る。

■宮越排水機場の整備を行うことにより、平成17年9月洪水、平成30年9月洪水において、床上浸水被害の軽減を図る。



近年出水名	床上浸水 (戸)	床下浸水 (戸)	浸水面積 (ha)
H17.9(台風14号)	24	146	32.1
H30.9(台風24号)	3	16	13.5



平成17年9月台風14号浸水状況
小丸川右岸(2k000)



平成30年9月台風24号浸水状況
小丸川右岸(2k400)

主な浸水被害軽減のメニュー	
事業主体	概ね5年間の計画
国交省	3.90m³/s 増強
高鍋町	町道嵩上げ延長約100m 災害危険区域指定
国、県、町	総合内水対策計画に基づくソフト対策の実施 (防災教育、分かりやすい情報発信等)

事業費：355百万円

※小丸川水系における直轄河川改修事業の令和2年度事業費を記載しております。

国道220号 日南防災(南区間・宮浦～鶺戸)【直轄】

- 国道220号日南防災(南区間・宮浦～鶺戸)は、降雨等による異常気象時通行規制や土砂災害時の通行止めで発生する沿線集落の孤立や迂回の解消を目的とする道路。
- 国道220号日南防災(南区間・宮浦～鶺戸)の整備により、災害時の救急活動等において機能する信頼性の高い道路ネットワークを形成。

《位置図》



《諸元等》

事業区間：宮崎県日南市大字宮浦字鳥越
～宮崎県日南市大字宮浦字松ヶ迫

延長：1.7km
全体事業費：80億円
R2当初：0.5億円

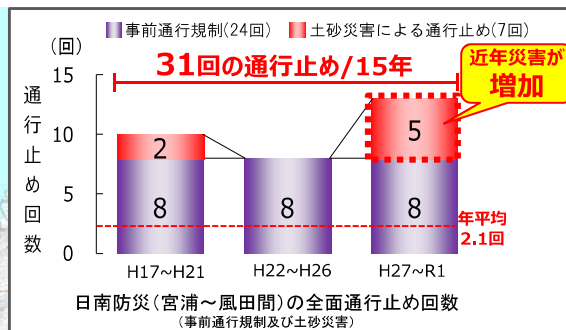
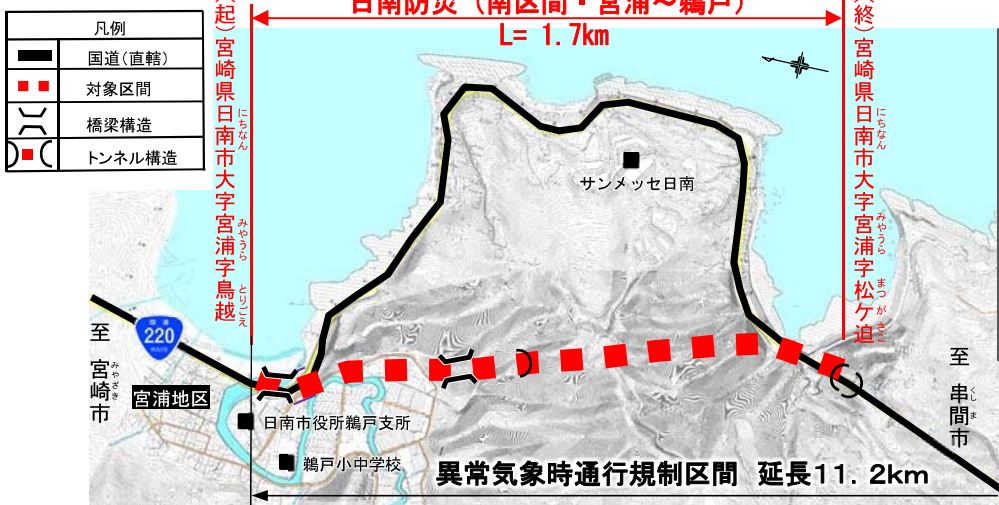
《当該区間の課題》

- 発生日時：不明(平成29年10月29日6時50分頃確認)
- 場所：国道220号日南市志戸辻
- 被災状況：延長約100m、高さ約80m



▲宮浦災害(H29.10)

《路線位置図》



▲災害時の迂回経路(医療)

令和2年度の道路調査の見通しについて

個別路線の事業化に向けて、ルート・構造検討に係る調査等を進めます。
主な調査箇所は、下記の通りです。

【主な調査箇所】

都市計画・環境アセスメントを進めるための調査

宮崎県 国道10号 住吉道路

概略ルート・構造の検討(計画段階評価を進めるための調査)

福岡県 国道3号 広川～八女
 福岡県 国道201号 香春～行橋
 福岡県 西九州自動車道 二丈～二丈鹿家
 熊本県 九州横断自動車道延岡線 矢部～蘇陽
 熊本県 熊本大草幹線道路 宇土～三角
 山口県・福岡県 下関北九州道路
 長崎県 東彼杵道路

下関北九州道路については、計画の具体化に向け、山口県及び福岡県と協力しつつ、概略ルート・構造等の検討を推進します(道路-24)。

九州横断自動車道延岡線 高千穂～雲海橋交差点区間については、実施環境整備として詳細なルート・構造を決定するための現地調査等を推進します。

国道3号広川～八女については、概略ルート・構造の検討を進め、その結果を踏まえ、都市計画を進めるための調査を実施します。

福岡都市圏東部地域については、関係機関と連携し、交通課題や道路ネットワークのあり方について検討を進めます。

熊本都市圏については、熊本環状連絡道路を含め、関係機関と連携し、道路ネットワークの計画の具体化に向けて、検討を進めます。

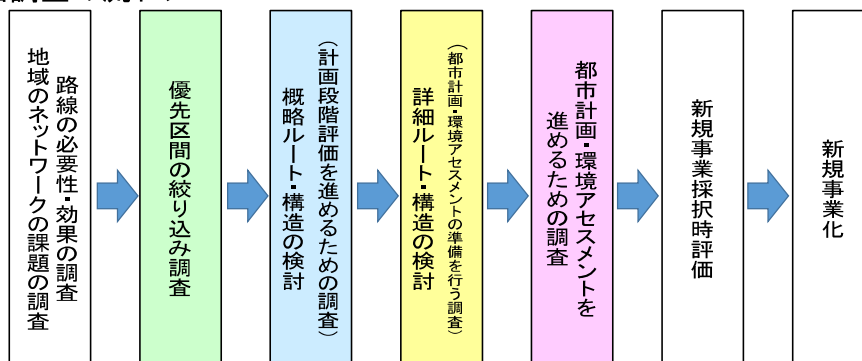
長崎市中心部、西鉄久留米駅において、交通結節機能の強化(特定車両停留施設等※)に向けて、関係自治体と連携し調査を実施します(道路-25)。

※改正法案を国会提出済み

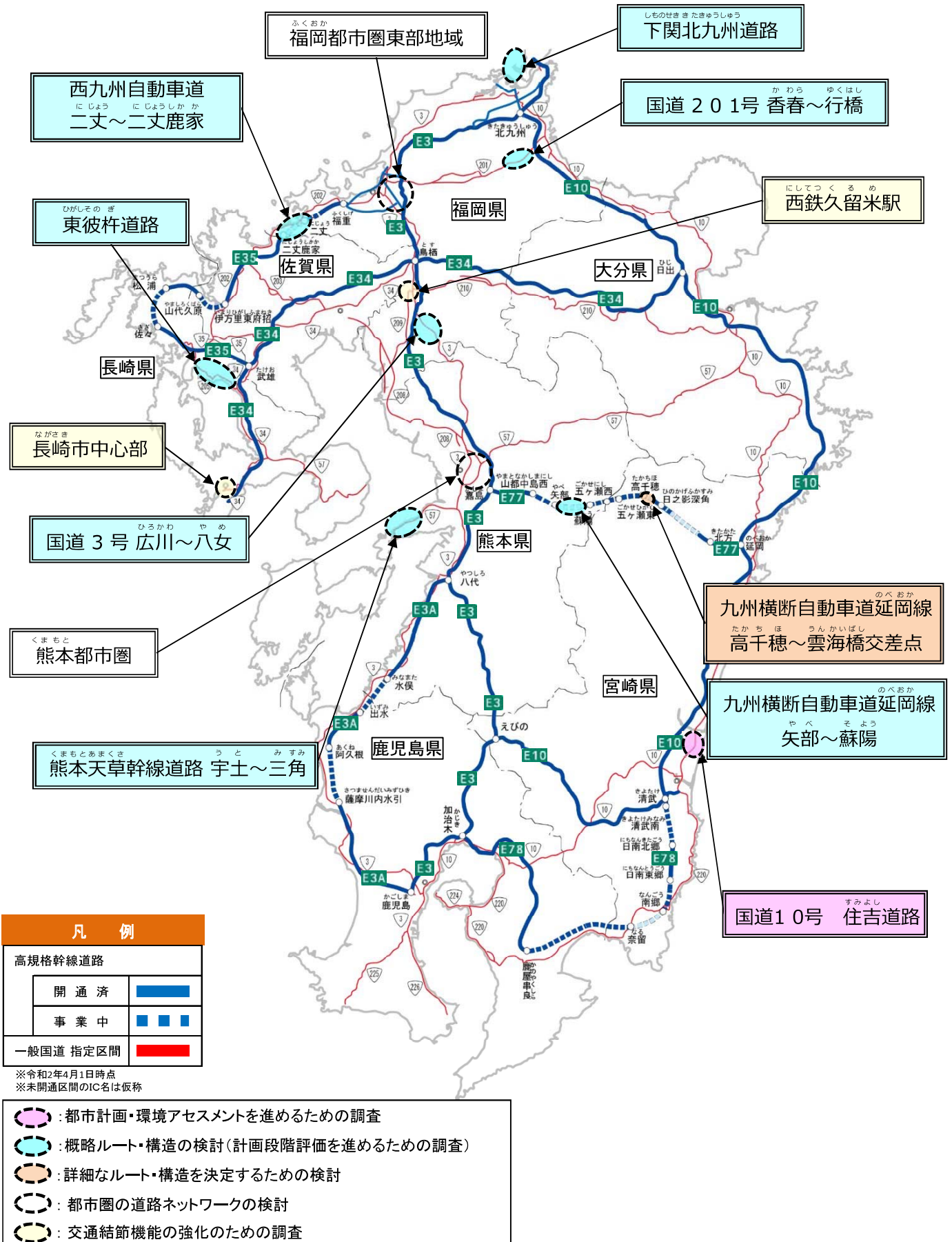
その他の未整備区間についても、当該地域の交通状況、社会経済状況や道路網の課題等を調査し、優先区間の検討や地域の道路網の中での必要性・整備効果の整理等を進めます。

また、渋滞や交通安全など、地域における道路交通に関する課題、サービスレベルを把握するためのデータ収集・分析等を行うとともに、路線の必要性、緊急性、妥当性に関する基礎的な調査を実施します。

<道路調査の流れ>



令和2年度 主な道路調査の見通し箇所



西九州自動車道
二丈～二丈鹿家

福岡都市圏東部地域

下関北九州道路

国道201号 香春～行橋

東彼杵道路

西鉄久留米駅

長崎市中心部

国道3号 広川～八女

熊本都市圏

九州横断自動車道延岡線
高千穂～雲海橋交差点

熊本天草幹線道路 宇土～三角

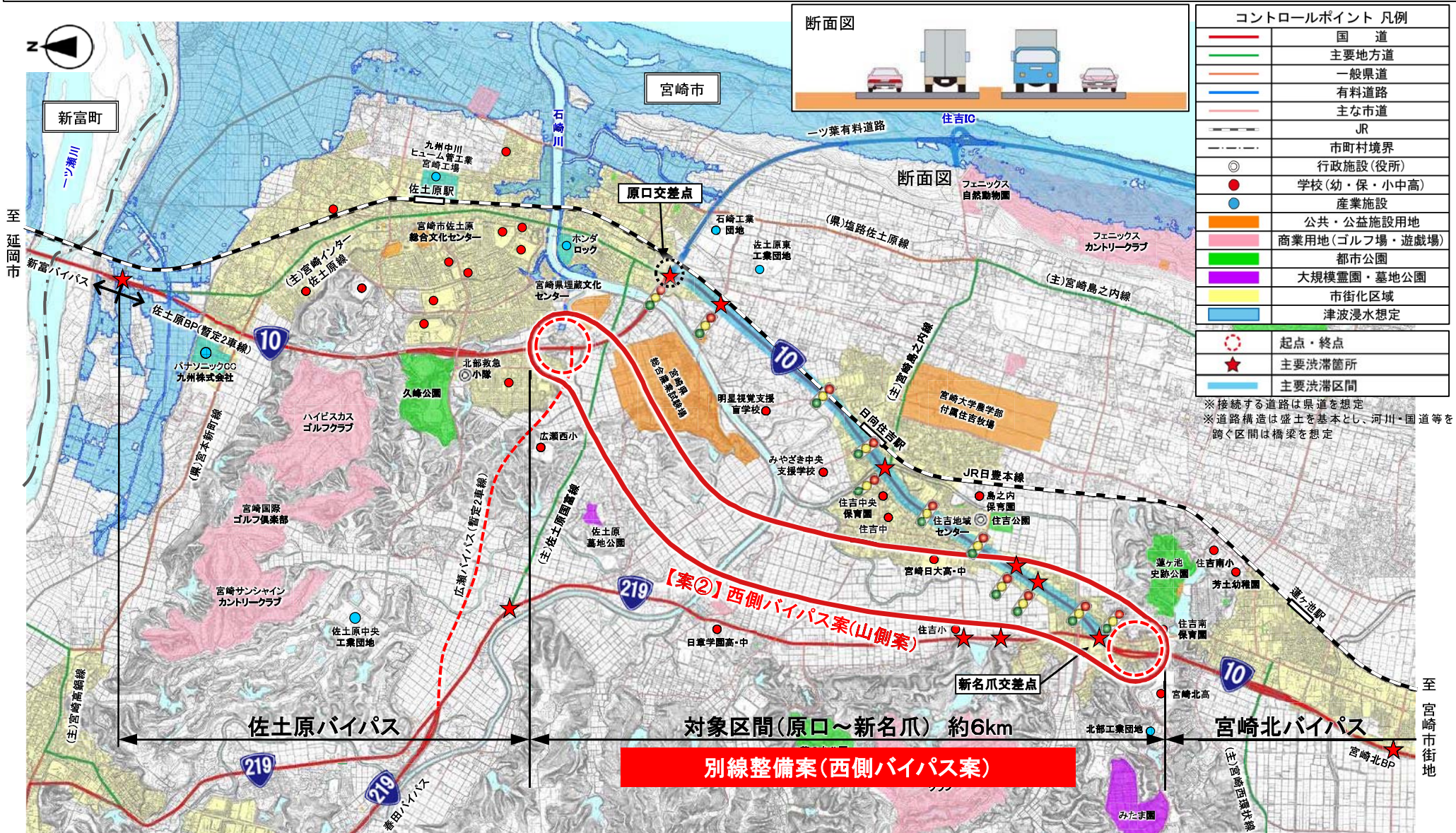
九州横断自動車道延岡線
矢部～蘇陽

国道10号 住吉道路

【国道10号 住吉道路 計画段階評価】

令和2年2月12日 九州地方小委員会 対応方針(案)決定
 令和2年3月 9日 国土交通省 対応方針(西側バイパス案)公表

国道10号の西側にバイパスを整備し、通過交通を分離することで、交通混雑緩和を図る【案②】西側バイパス案(山側案)とする。



宮崎市役所前交差点 位置図

【広域図】



【拡大図】



【航空写真】

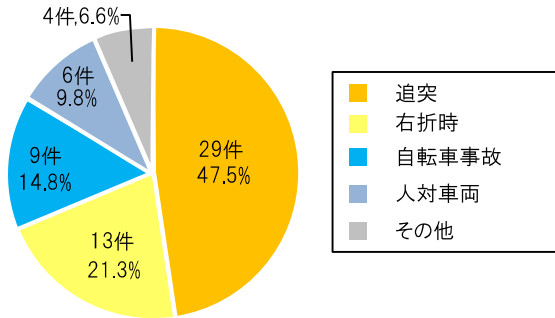


宮崎市役所前交差点 事故防止対策 [概要]

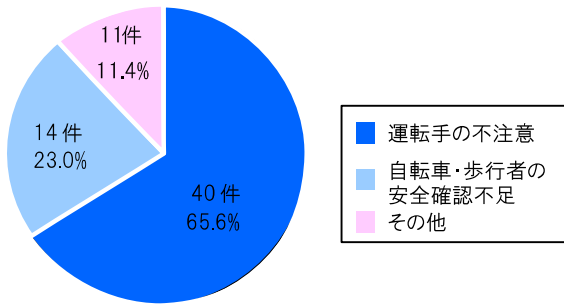
- 発生している事故のうち、「運転者の不注意」による事故が約7割。
- まずは、不注意等を防止するための速効対策を順次実施(注意看板、広報等)。
- 引き続き、詳細調査を行い対策会議(宮崎県事故多発交差点対策会議)での議論を経て、追加対策を実施予定。

事故累計・原因

【事故類型別の発生状況(H27~30:61件)】



【第1当事者の事故原因(H27~30:61件)】



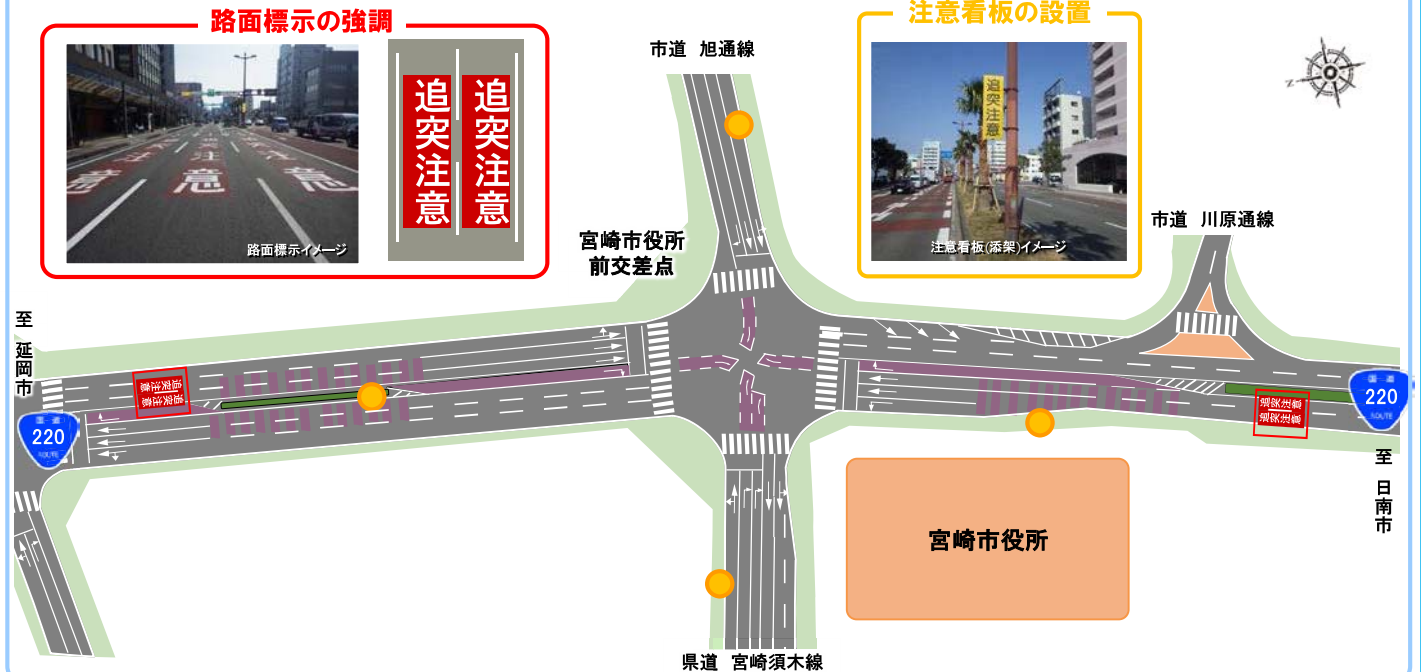
詳細調査(R2年度)

- ・交通実態調査
- ・危険挙動調査
- ・ETC 2.0 分析

事故対策

事故原因	速効対策	追加対策(案)
運転者の不注意	注意看板の設置 路面標示の強調 広報啓発活動 2021.3月までに実施	速効対策の効果等を確認し、追加対策を検討
その他の原因	詳細調査を踏まえ、対策を検討	宮崎県事故多発交差点対策会議での議論を経て、対策を実施予定

速効対策(案)の概要

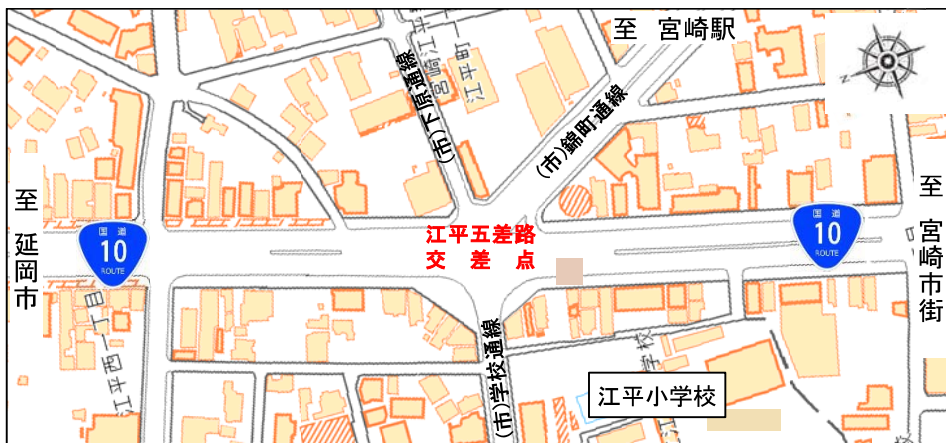


えひらごさろ 江平五差路交差点 位置図

【広域図】



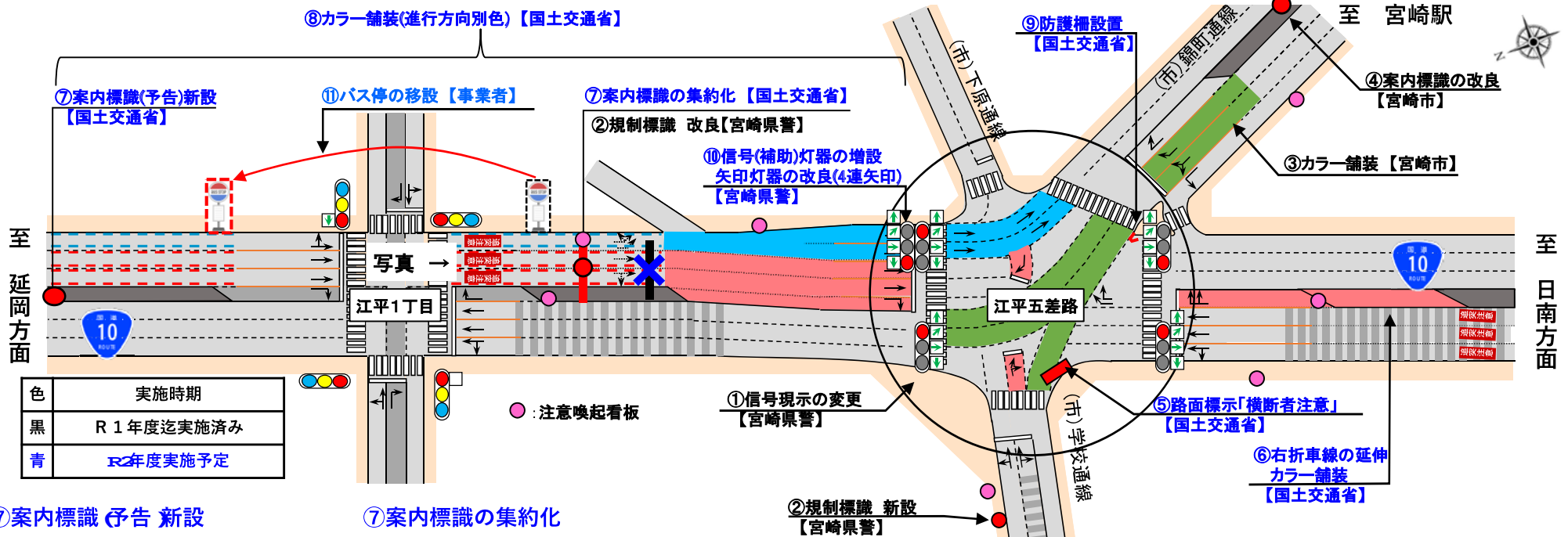
【拡大図】



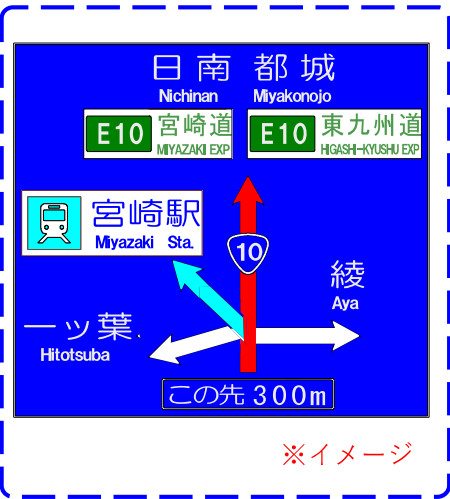
【航空写真】



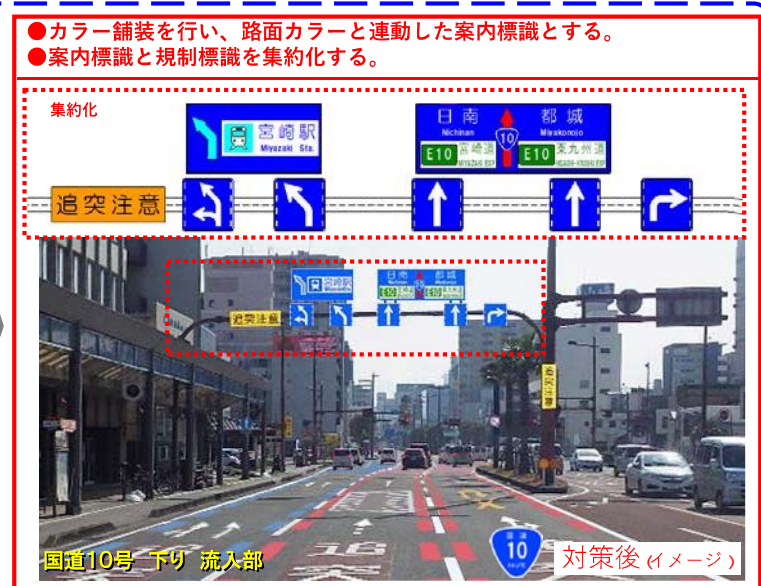
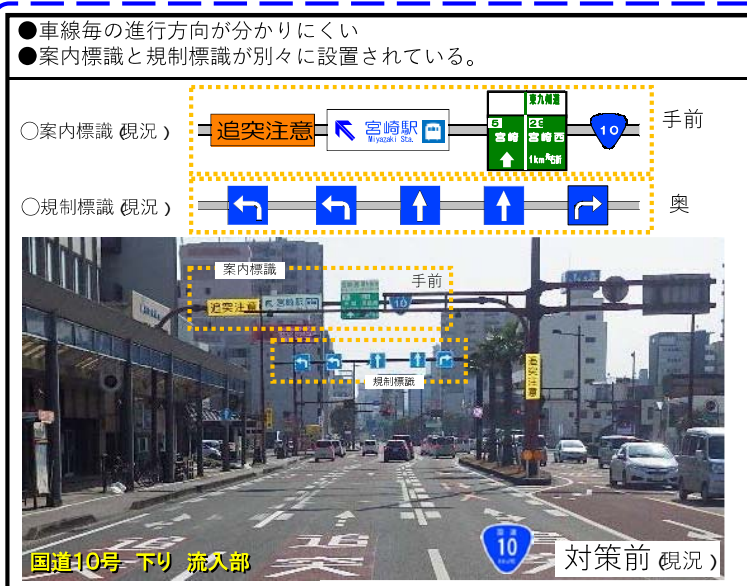
えひらごさろ 江平五差路交差点 事故対策 進捗状況 [概要]



⑦案内標識(予告)新設



⑦案内標識の集約化



げんどう 源藤交差点 位置図

【広域図】



【拡大図】



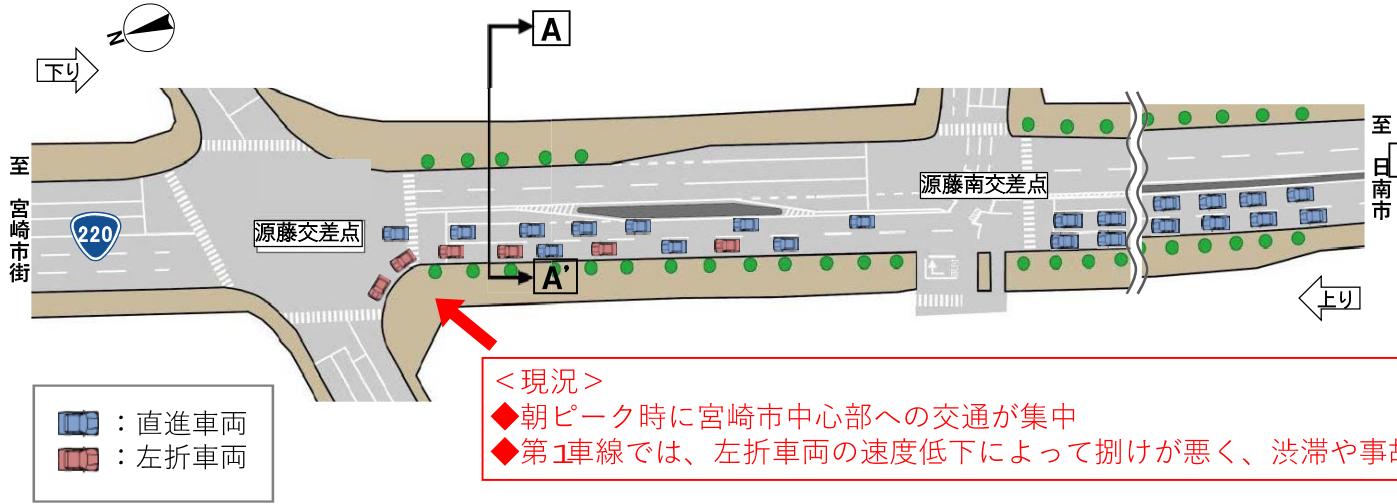
【航空写真】



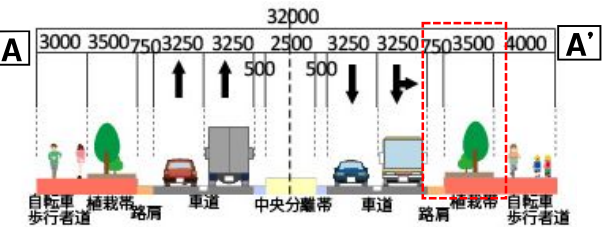
源藤交差点 事故・渋滞対策 新規工事着手 [概要]

【現況】宮崎市中心部への交通が集中し、さらに第1車線では左折車両の速度低下によって捌けが悪く、渋滞や事故が発生。
 【対策】左直レーンを増設し交通容量を増加させることで渋滞や事故が緩和。

対策前 (現況)



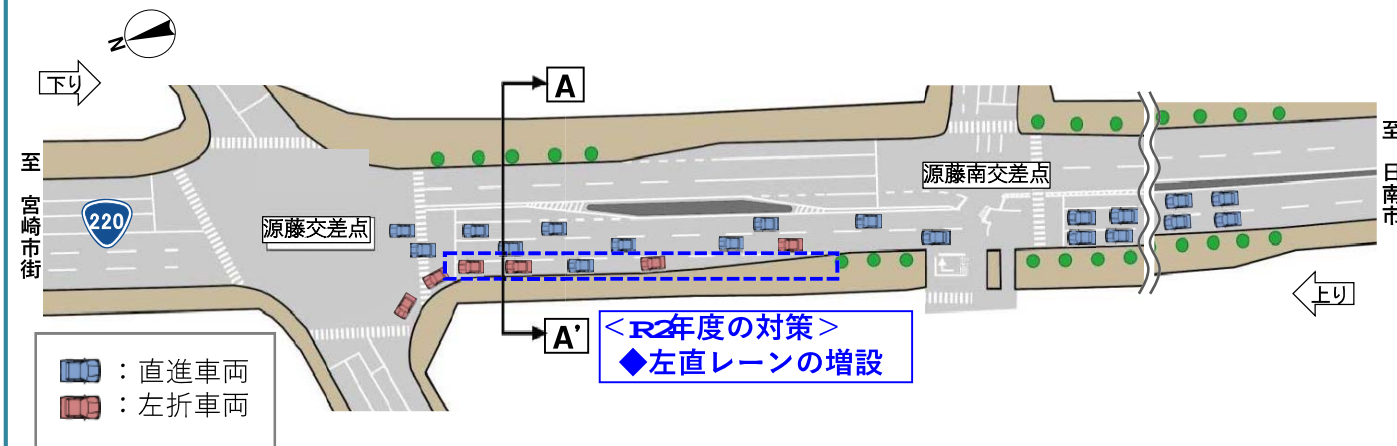
<横断面図>



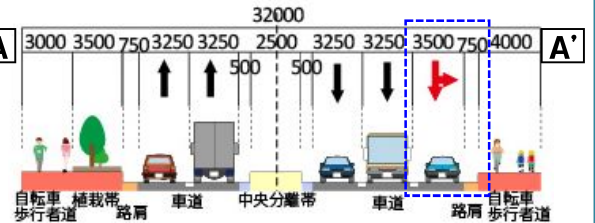
<現況>

- ◆朝ピーク時に宮崎市中心部への交通が集中
- ◆第1車線では、左折車両の速度低下によって捌けが悪く、渋滞や事故が発生。

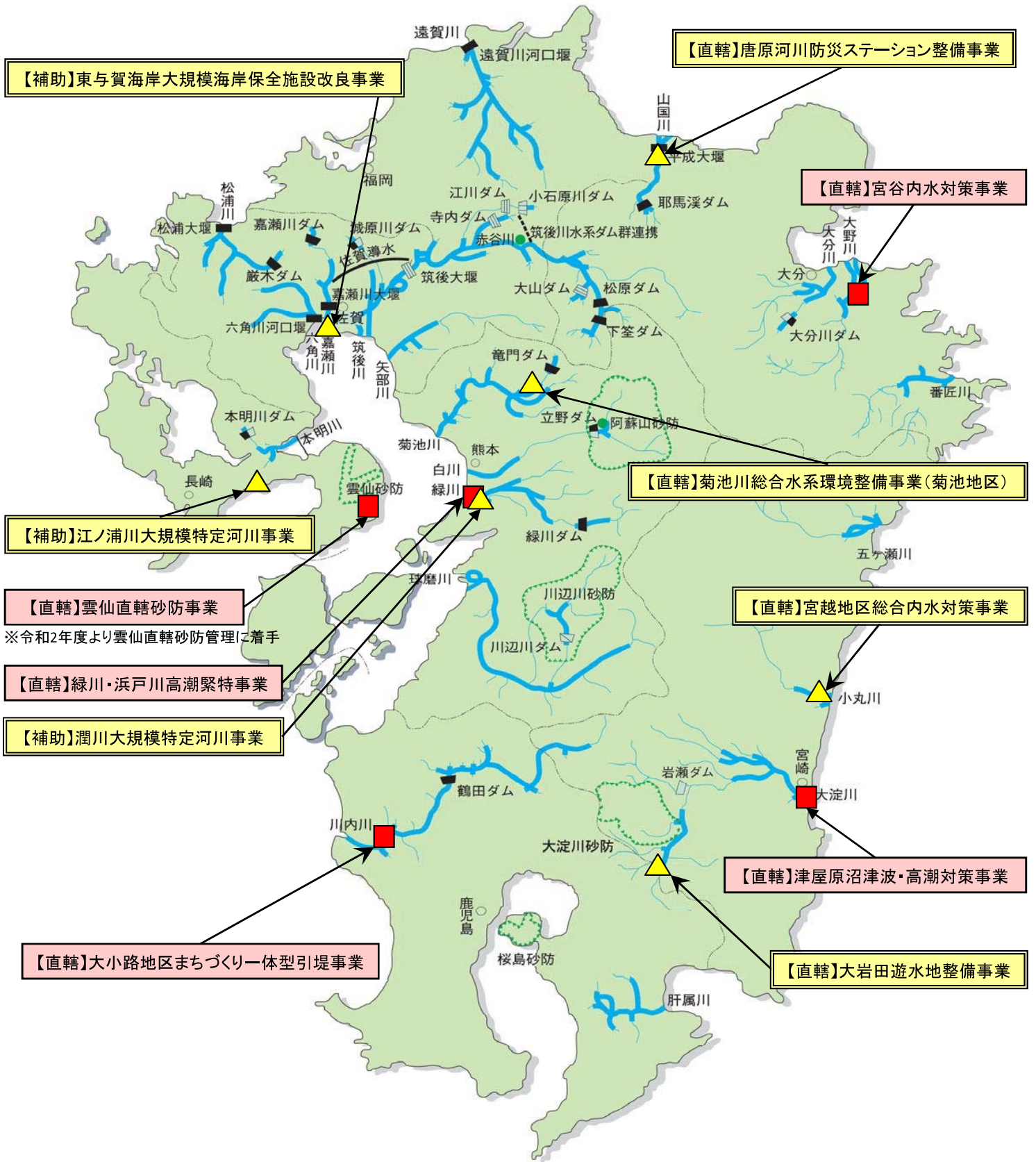
対策後



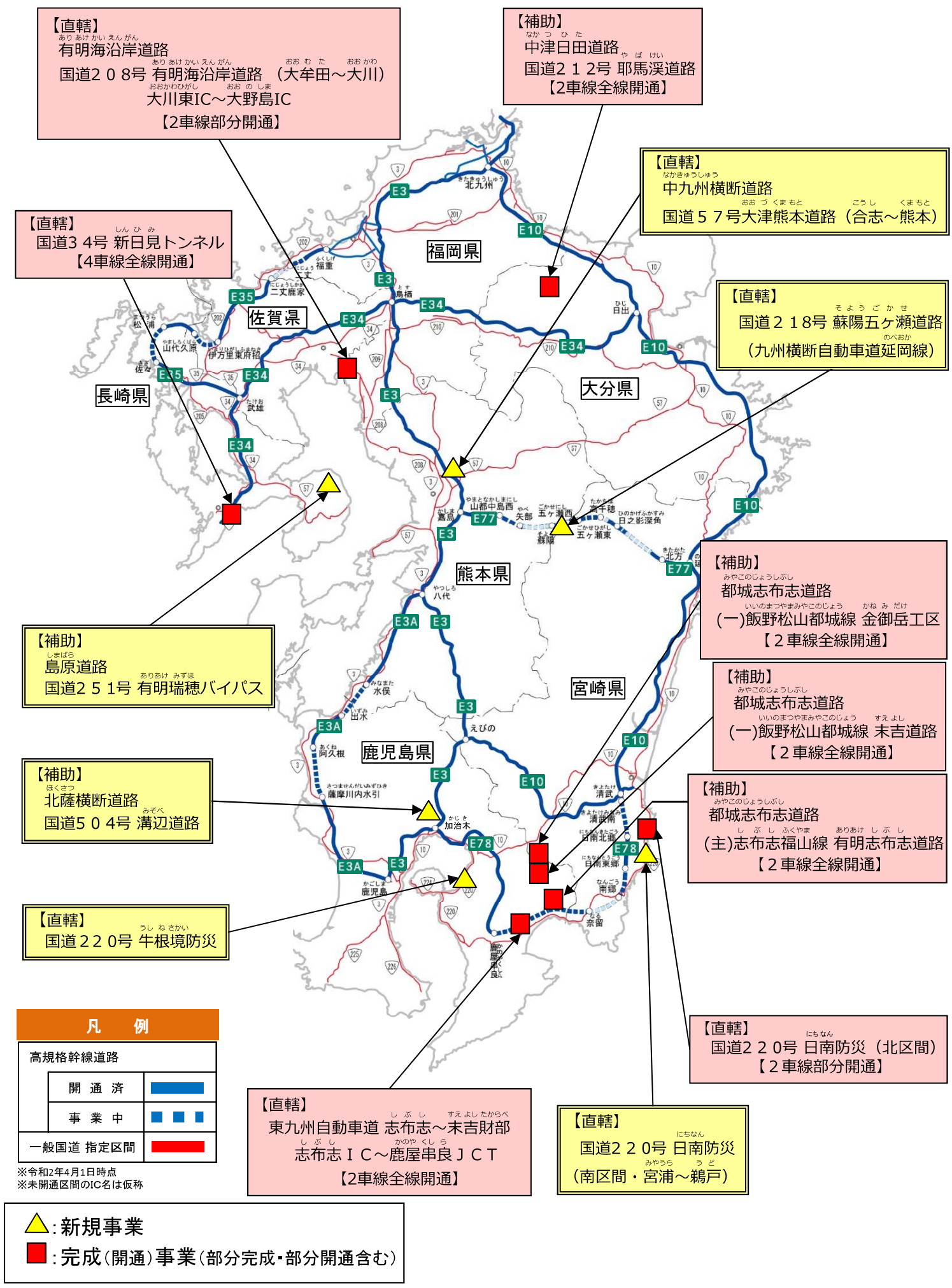
<横断面図>



VI-1. 令和2年度 主な新規・完成事業箇所位置図 (河川関係)



V-2. 令和2年度 新規・完成事業箇所位置図 (道路関係)



【直轄】
 有明海沿岸道路
 国道208号 有明海沿岸道路 (大牟田~大川)
 大川東IC~大野島IC
 【2車線部分開通】

【補助】
 中津日田道路
 国道212号 耶馬溪道路
 【2車線全線開通】

【直轄】
 中九州横断道路
 国道57号 大津熊本道路 (合志~熊本)

【直轄】
 国道218号 蘇陽五ヶ瀬道路
 (九州横断自動車道延岡線)

【直轄】
 国道34号 新日見トンネル
 【4車線全線開通】

【補助】
 島原道路
 国道251号 有明瑞穂バイパス

【補助】
 都城志布志道路
 (一)飯野松山都城線 金御岳工区
 【2車線全線開通】

【補助】
 都城志布志道路
 (一)飯野松山都城線 末吉道路
 【2車線全線開通】

【補助】
 北薩横断道路
 国道504号 溝辺道路

【補助】
 都城志布志道路
 (主)志布志福山線 有明志布志道路
 【2車線全線開通】

【直轄】
 国道220号 牛根境防災

【直轄】
 国道220号 日南防災 (北区間)
 【2車線部分開通】

【直轄】
 東九州自動車道 志布志~末吉財部
 志布志IC~鹿屋串良JCT
 【2車線全線開通】

【直轄】
 国道220号 日南防災
 (南区間・宮浦~鶴戸)

凡 例

高規格幹線道路	
開 通 済	■
事 業 中	■ ■ ■
一般国道 指定区間	■

※令和2年4月1日時点
 ※未開通区間のIC名は仮称

▲: 新規事業
 ■: 完成(開通)事業(部分完成・部分開通含む)

宮崎県内における事業一覧

■新規事業箇所

区分	直轄・補助	事業名	市町村名	R2事業費 (百万円)	参考資料 ページ
河川	直轄	小丸川【直轄河川改修事業】 宮越地区総合内水対策事業	※1 高鍋町、木城町	※2,3 355	河川－19
河川	直轄	大淀川【直轄河川改修事業】 大岩田遊水地整備事業	※1 宮崎市、都城市	※2,3 1,633	河川－20
道路	直轄	国道218号蘇陽五ヶ瀬道路	五ヶ瀬町	25	道路－7
道路	直轄	国道220号日南防災(南区間・宮浦～鶴戸)	日南市	50	道路－13

■完成(供用)事業箇所(部分完成・部分供用含む)

区分	直轄・補助	事業名	市町村名	R2事業費 (百万円)	参考資料 ページ
河川	直轄	大淀川【直轄河川改修事業】 津屋原沼津波・高潮対策事業(八重川地区)	※1 宮崎市、都城市	※2,3 1,633	河川－21
道路	直轄	国道220号日南防災(北区間)	宮崎市～日南市	※3 692	
道路	補助	(一)飯野松山都城線 金御岳工区	都城市	1,080	道路－16
港湾	補助	油津港東地区国際物流ターミナル整備事業	日南市	1,260	港空－15
港湾	補助	細島港白浜地区津波防波堤整備事業	日向市	256	港空－14

■継続事業

区分	直轄・補助	事業名	市町村名	R2事業費 (百万円)	参考資料 ページ
河川	直轄	五ヶ瀬川【直轄河川改修事業】 天下地区河川防災ステーション整備事業 外	延岡市	※3 382	
河川	直轄	小丸川【直轄河川改修事業】 高城地区河道掘削事業	※1 高鍋町、木城町	※2,3 355	
河川	直轄	大淀川【直轄河川改修事業】 宮崎市街部河道掘削事業(福島町・大塚町地区) 外	※1 宮崎市、都城市	※2,3 1,633	
河川	直轄	川内川【直轄河川改修事業】 えびの地区河床低下対策事業(湯田地区) 外	※1 えびの市	※2,3 6,758	
河川	直轄	大淀川【総合水系環境整備事業】 都城地区	都城市	15	
河川	直轄	五ヶ瀬川【総合水系環境整備事業】 川中地区	延岡市	92	
河川	補助	横市川【大規模特定河川事業】	都城市	380	
ダム	直轄	大淀川【岩瀬ダム再生事業】	小林市、都城市	400	河川－22
砂防	直轄	大淀川水系直轄砂防事業	都城市、高原町	※3 1,333	
海岸	直轄	宮崎海岸直轄海岸保全施設整備事業	宮崎市	504	河川－23
道路	直轄	東九州自動車道(清武JCT～北郷)	宮崎市～日南市	5,436	道路－14
道路	直轄	国道10号門川日向拡幅	門川町～日向市	245	
道路	直轄	国道10号新富バイパス	新富町～宮崎市	10	
道路	直轄	国道10号都城道路(Ⅱ期)	都城市	4,006	道路－15
道路	直轄	国道10号都城道路	都城市	1,800	
道路	直轄	国道218号五ヶ瀬高千穂道路	五ヶ瀬町～高千穂町	680	
道路	直轄	国道218号高千穂日之影道路	高千穂町～日之影町	1,490	道路－17
道路	直轄	国道220号日南・志布志道路	日南市	850	

九州地整 記者発表資料（抜粋）

道路	直轄	国道220号油津・夏井道路	日南市、串間市	300	
道路	直轄	宮崎10号交通安全対策	延岡市、門川町、日向市、都農町、都城市	195	
道路	直轄	宮崎220号交通安全対策	宮崎市、日南市、串間市	※3 317	
道路	直轄	宮崎10号電線共同溝	都城市	※3 268	道路－18
港湾	直轄	細島港外港地区防波堤整備事業	日向市	400	港空－14
港湾	補助	細島港白浜地区国際物流ターミナル整備事業	日向市	250	
港湾	直轄	宮崎港予防保全事業	宮崎市	200	
港湾	補助	宮崎港西地区岸壁改良事業	宮崎市	102	
空港	直轄	宮崎空港整備事業	宮崎市	1,991	
住宅	補助	居住機能再生推進事業 延岡一ヶ岡地区	延岡市	47	

※1 各水系における県内の市町村

※2 各水系における直轄河川改修事業費の合計

※3 「防災・減災、国土強靱化のための緊急対策」の措置を含む

※4 社会資本整備総合交付金の内数