



記者発表資料【 道 路：第 3 報 】

国道220号 日南市宮浦^{みやうら}～日南市風田^{かぜだ}間《全面通行止め》

令和2年7月6日 16時00分 に国道220号 宮浦 地区の連続雨量が通行規制基準値（170ミリ）に達し、土砂崩落の恐れがありますので、下記のとおり通行規制を行います。

記

■規制の内容 : 全面通行止め

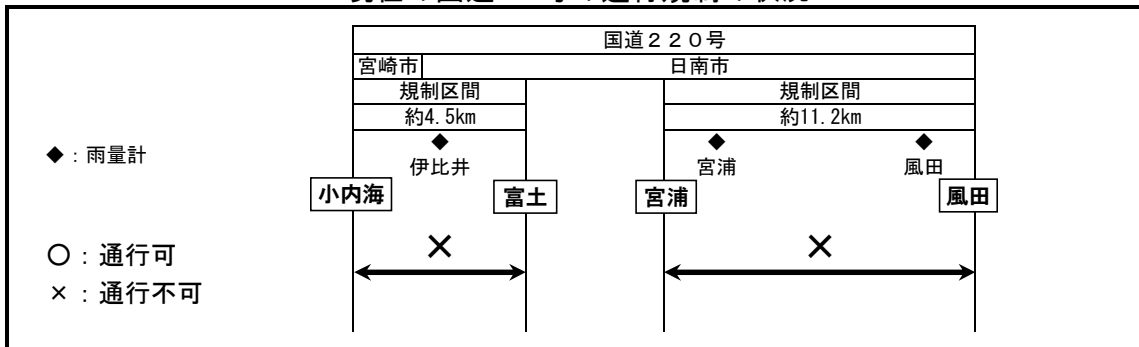
■規制区間	こうちうみ ふと ・宮崎市小内海～日南市富士 間（継続中） 25k800～30k300
	みやうら かぜだ ・日南市宮浦～日南市風田 間（規制開始） 37k400～48k920

令和2年7月6日 16時00分 から

■規制解除時間 : 規制解除の見込がつき次第、お知らせします。

■迂回路参考図 : 別紙のとおり ※迂回路の通行可否は、各道路管理者にご確認下さい。

現在の国道220号の通行規制の状況



※ 通行規制情報については、宮崎河川国道事務所ホームページでも随時確認できます。

直接ご覧になる場合 <http://www.qsr.mlit.go.jp/miyazaki/bousai/top.html?gmn=mapDR2>



宮崎河川国道事務所ホームページトップ画面からご覧になる場合 <http://www.qsr.mlit.go.jp/miyazaki/>

ページトップ > リアルタイム防災情報 > 道路の規制情報（国道220号） の順でクリック

ページトップ > 通行止め情報 > 道路の規制情報（国道220号） の順でクリック



※ 第1報 : 国道220号 宮崎市小内海～日南市富士間《全面通行止め》

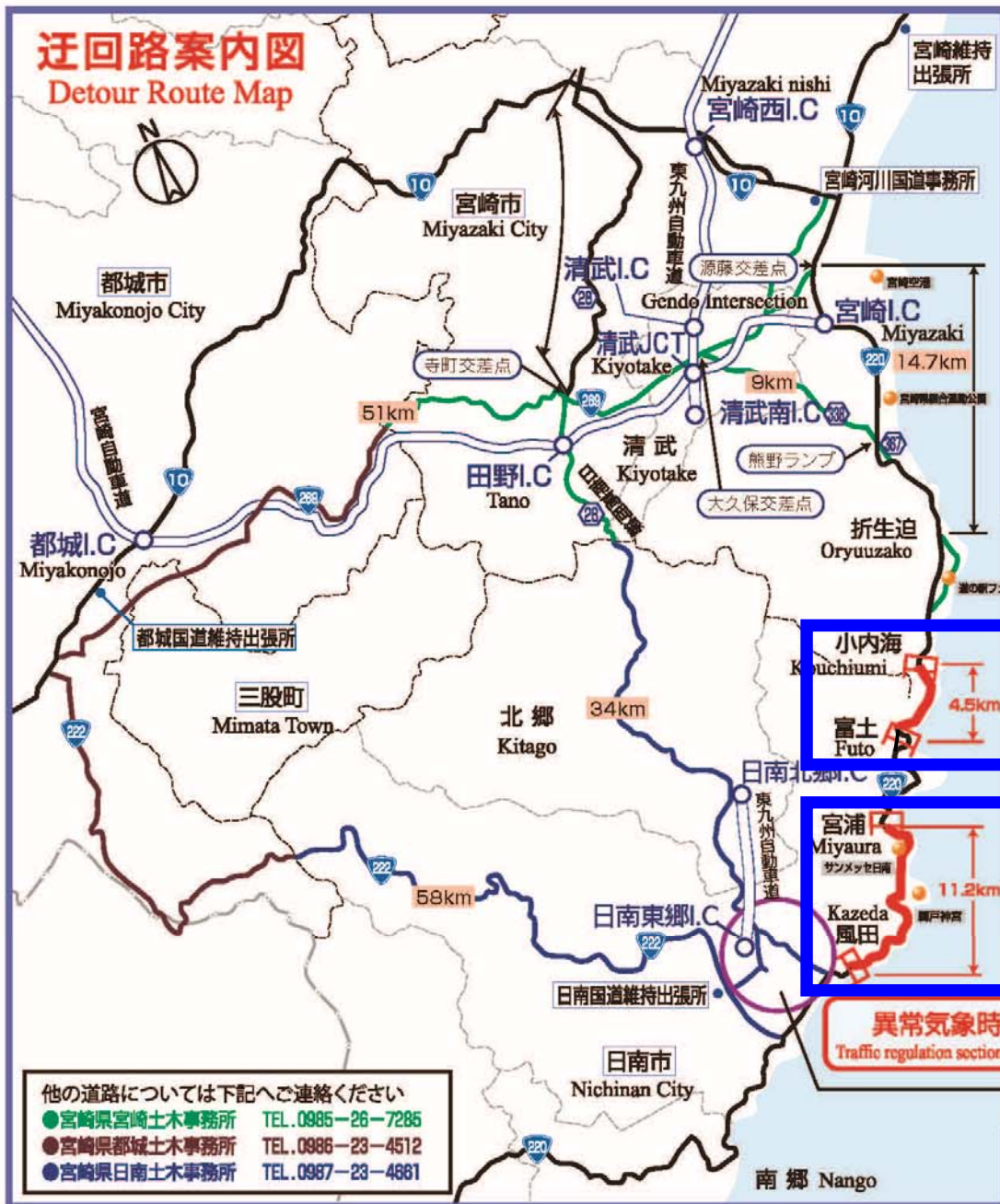
第2報 : 東九州自動車道 日南北郷IC～日南東郷IC間《全面通行止め》

発表記者クラブ

宮崎県政記者クラブ

問い合わせ先 国土交通省 九州地方整備局 宮崎河川国道事務所
TEL 0985-24-8221（代表）
総括保全対策官 山口 光治
調査第二課長 古原 正人

迂回路案内図
Detour Route Map



他の道路については下記へご連絡ください
 ●宮崎県宮崎土木事務所 TEL.0985-26-7285
 ●宮崎県都城土木事務所 TEL.0986-23-4512
 ●宮崎県日南土木事務所 TEL.0987-23-4861

異常気象時の通行止めに御協力
Please cooperate with road closure in case of abnormal weather.

国道220号の宮崎市小内海から日南市風田の間は大雨などの異常気象時には落石や土砂崩れの危険性の非常に高い所です。
 The road between Kouchiumi (Miyazaki city) and Kazeta (Nichinan city) on the Route 220 is a high-risk road of falling rock and landslide in case of abnormal weather.

- ①連続雨量が170mmに達した場合。
 - ②落石のおそれがある場合は通行止めとなります。
- Roads are impassable during following conditions;
 1. When the volume of continuous rainfall reaches 170mm.
 2. When there is a probability of the falling rocks.

インターネットH.P.による防災関連情報

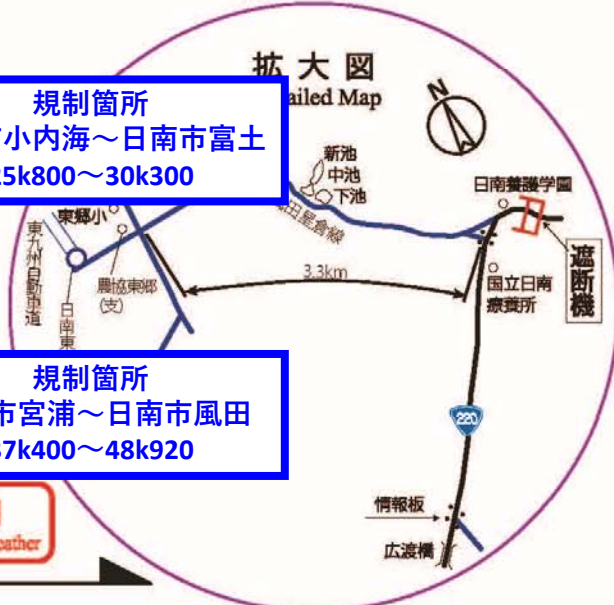
インターネット <http://www.qsr.mlit.go.jp/miyazaki/>



規制箇所
宮崎市小内海～日南市富士
25k800～30k300

規制箇所
日南市宮浦～日南市風田
37k400～48k920

異常気象時通行規制区間
Traffic regulation section in case of abnormal weather



国土交通省宮崎河川国道事務所 TEL 0985-24-8221
 宮崎維持出張所 TEL 0985-39-1131
 日南国道維持出張所 TEL 0987-23-1846