



国土交通省



九州地方整備局 宮崎河川国道事務所

令和 3 年 3 月 30 日

## 記者発表資料

### 令和3年度 宮崎河川国道事務所での主な新規事業化箇所

令和3年度の当初予算が決定し、宮崎河川国道事務所では、以下について新たに事業を着手する予定です。

#### 道路

#### ○新規事業化

- ・北高鍋地区事故対策事業
- ・道の駅「都城」交差点改良事業

#### <参考>

本日、国土交通省九州地方整備局より、令和3年度九州地方整備局関連の予算概要について記者発表がされています。

○令和3年度 予算概要（九州地方整備局関連分）  
（国土交通省 九州地方整備局 記者発表資料）  
[http://www.qsr.mlit.go.jp/s\\_top/yosan/index.html](http://www.qsr.mlit.go.jp/s_top/yosan/index.html)

発表記者クラブ

宮崎県政記者クラブ

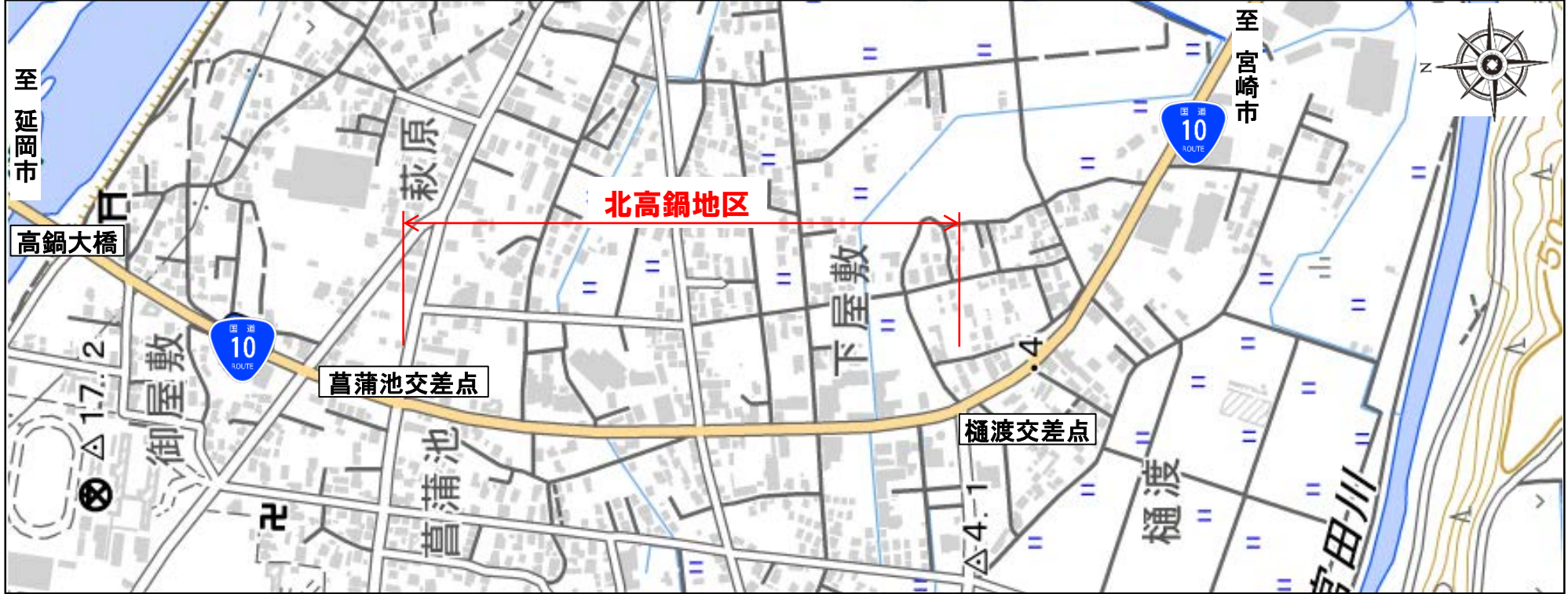
#### 問い合わせ先

国土交通省 九州地方整備局 宮崎河川国道事務所  
TEL:0985-24-8221(代表)

○道 路  
技術副所長（道路） : 猪狩 名人  
調査第二課長 : 古原 正人

# 一般国道10号 北高鍋地区事故対策 位置図

【広域図】



【拡大図】



【航空写真】



# 一般国道10号 北高鍋地区事故対策 [ 概要 ]

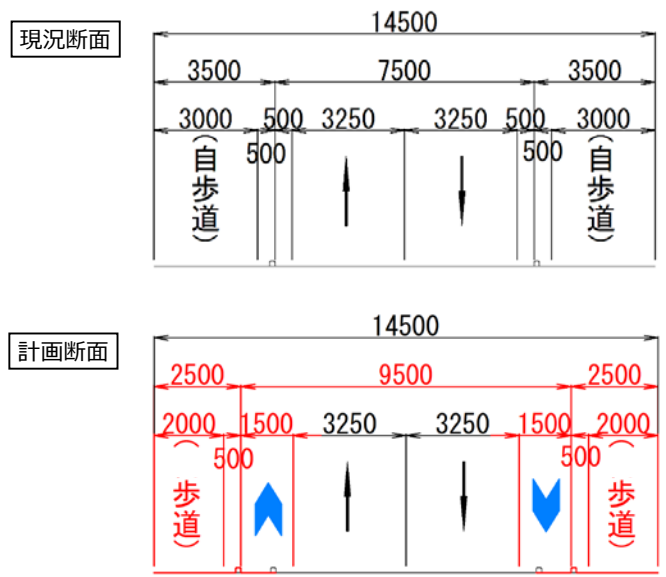
【 現況 】沿道施設への右折車の直進阻害による追突事故や、沿道施設からの出入り車両による出会い頭事故が発生。  
 【 対策 】道路幅員を再配分して路肩拡幅整備を行うことにより事故を防止。

## 対策内容

### 〈平面図〉



### 〈横断図〉



### 〈対策イメージ〉

現況



沿道施設への出入り車両も多く後続車を阻害

対策



路肩の拡幅整備による追突事故の防止対策

# 一般国道10号 道の駅「都城」交差点改良 位置図

### 【広域図】



### 【拡大図】



### 【航空写真】



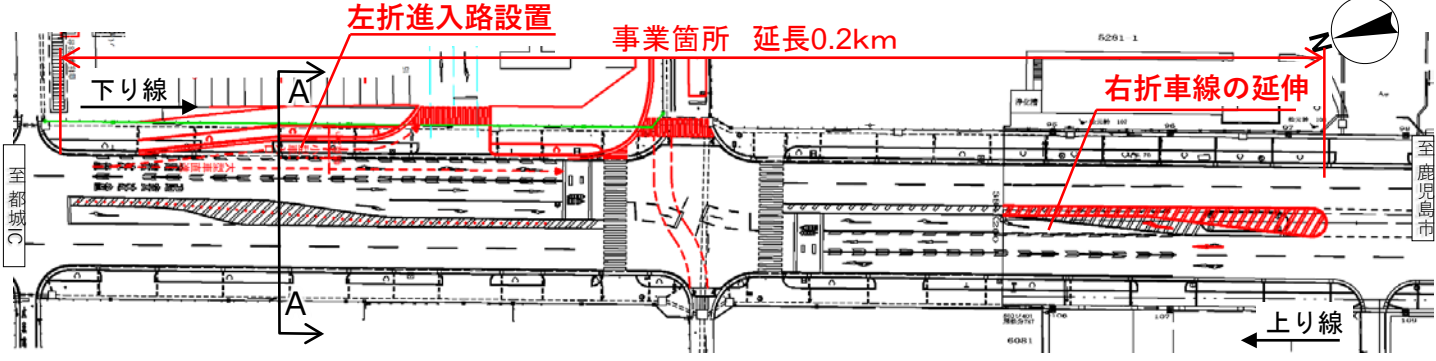
# 一般国道10号 道の駅「都城」交差点改良 [ 概要 ]

【 現況 】道の駅「都城」への流入車両の直進阻害による急減速が多発しているが、道の駅リニューアル後は更に増加することが懸念される。

【 対策 】道の駅への流入車両のための左折進入路設置や、右折車線を延伸することで事故防止。

## 対策内容

### 〈平面図〉



### 〈対策イメージ〉

現況



道の駅「都城」への流入車両

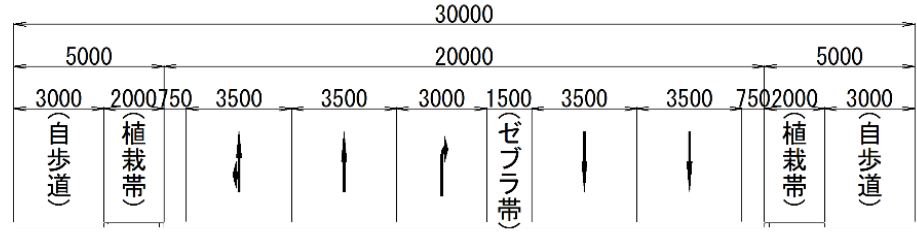
対策



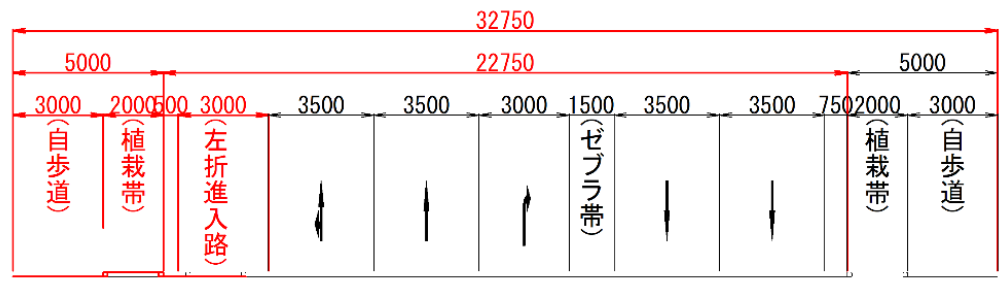
左折進入路設置や右折車線を延伸することで事故防止

### 〈横断図〉

現況断面



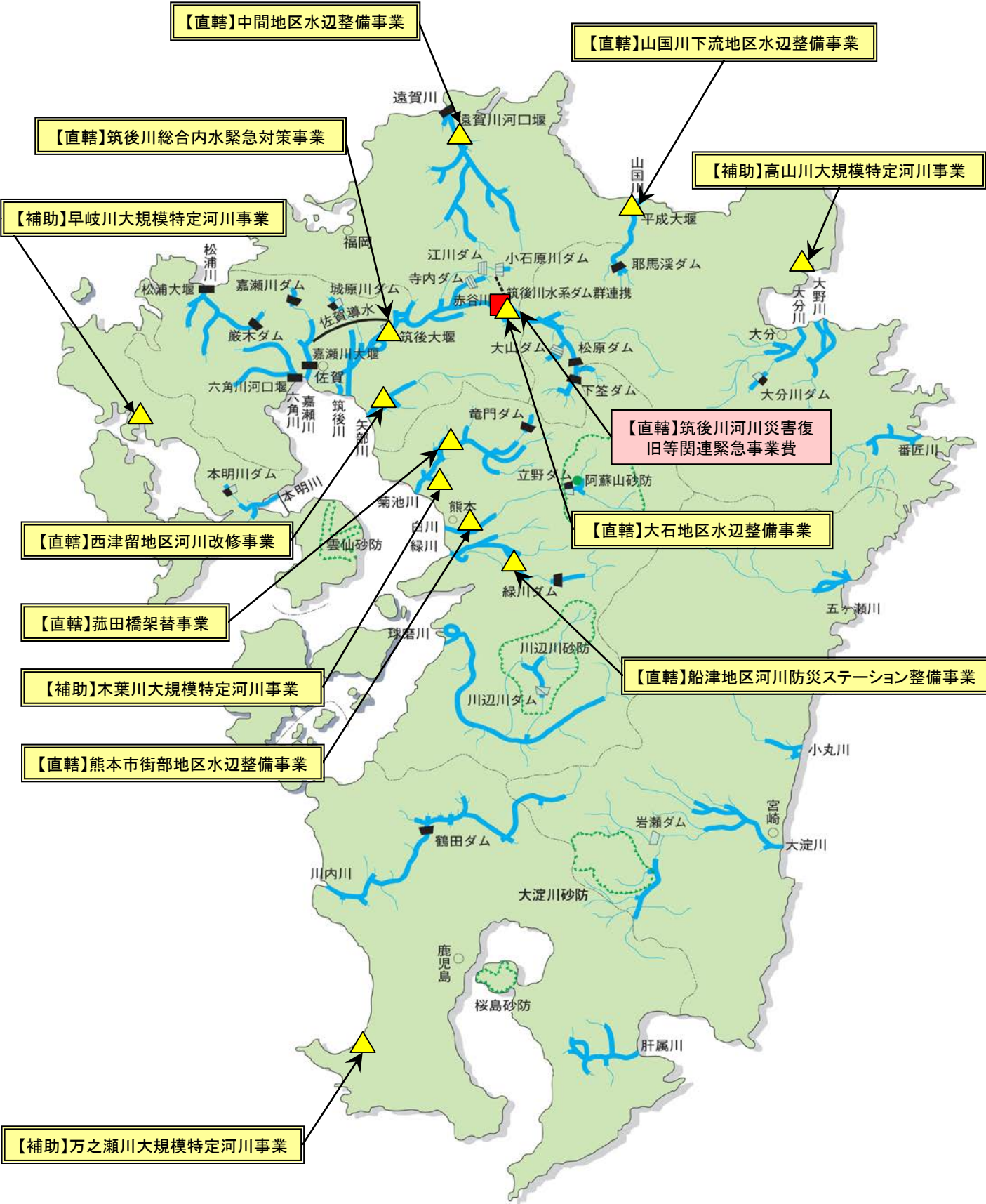
計画断面



左折進入路設置

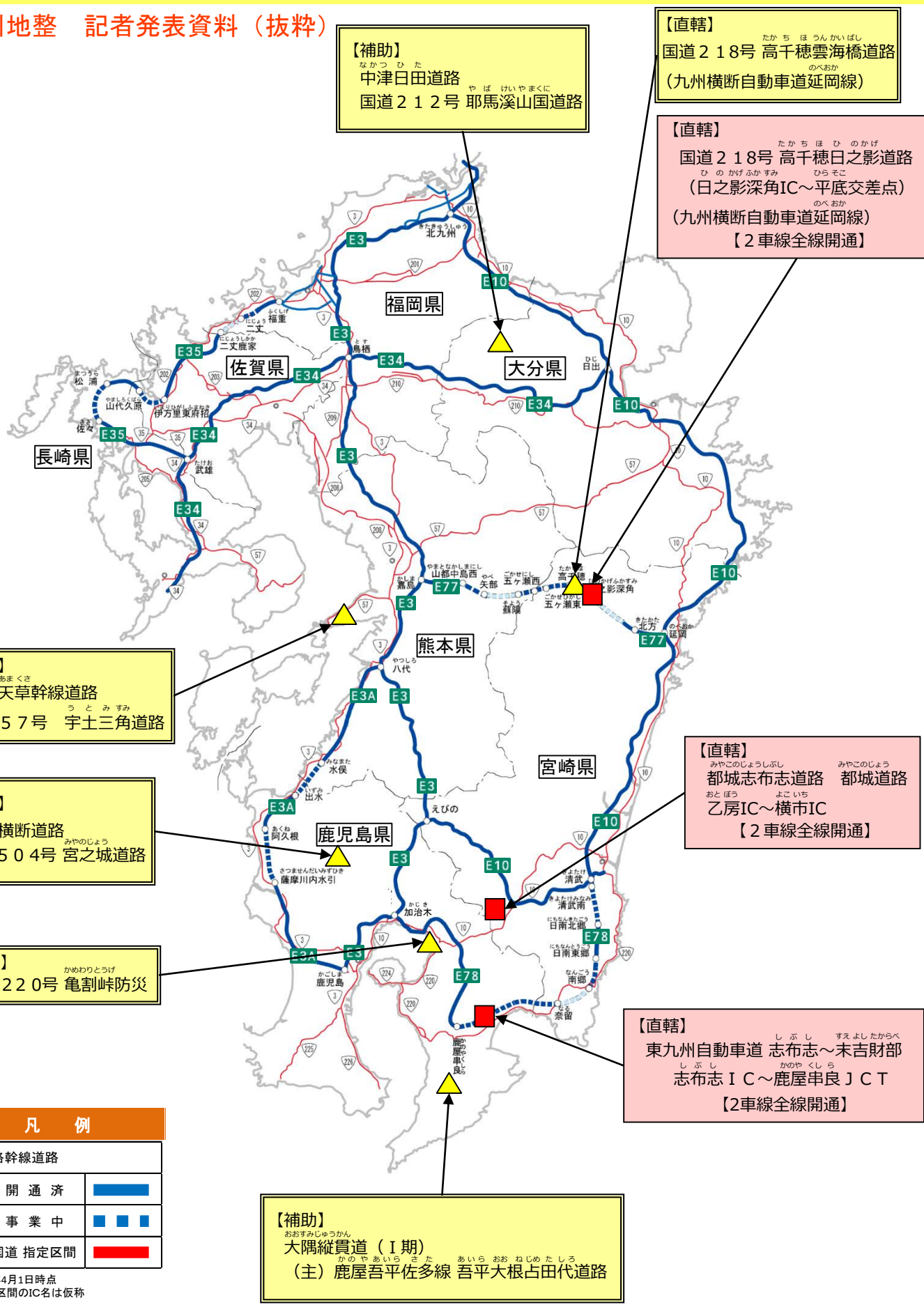
# V-1. 令和3年度 主な新規・完成事業箇所位置図（河川関係）

九州地整 記者発表資料（抜粋）



# V-2. 令和3年度 主な新規・完成事業箇所位置図（道路関係）

九州地整 記者発表資料（抜粋）



【補助】  
 なかつひた  
 中津日田道路  
 やまけいやまくに  
 国道212号 耶馬溪山国道路

【直轄】  
 たかちほうんかいぼし  
 国道218号 高千穂雲海橋道路  
 のべおか  
 （九州横断自動車道延岡線）

【直轄】  
 たかちほひのかげ  
 国道218号 高千穂日之影道路  
 ひのかげふかすみ ひらそこ  
 （日之影深角IC～平底交差点）  
 のべおか  
 （九州横断自動車道延岡線）  
 【2車線全線開通】

【直轄】  
 みやこのじょうぶし みやこのじょう  
 都城志布志道路 都城道路  
 おとぼろ よこいち  
 乙房IC～横市IC  
 【2車線全線開通】

【直轄】  
 しぶし すえよしからべ  
 東九州自動車道 志布志～末吉財部  
 しぶし かやくしら  
 志布志IC～鹿屋串良JCT  
 【2車線全線開通】

【補助】  
 おおすみじゅうかん  
 大隅縦貫道（I期）  
 かをやあいらさた あいらおおねじたしろ  
 （主）鹿屋吾平佐多線 吾平大根占田代道路

【直轄】  
 くまもとあまき  
 熊本天草幹線道路  
 うとみすみ  
 国道57号 宇土三角道路

【補助】  
 ほくさつ  
 北薩横断道路  
 みやのじょう  
 国道504号 宮之城道路

【直轄】  
 かめわりとうげ  
 国道220号 亀割峠防災

凡 例	
高規格幹線道路	
開 通 済	■
事 業 中	■ ■ ■
一般国道 指定区間	
	■

※令和3年4月1日時点  
 ※未開通区間のIC名は仮称

▲：新規事業  
 ■：完成（開通）事業（部分完成・部分開通含む）

## 宮崎県内における事業一覧

## ■新規事業箇所

区分	直轄・補助	事業名	市町村名	R3事業費 (百万円)	参考資料 ページ
道路	直轄	国道218号高千穂雲海橋道路	高千穂町～日之影町	100	道路-19
道路	補助	(一)学園木花台本郷北方線 山下工区	宮崎市	40	

## ■完成(供用)事業箇所(部分完成・部分供用含む)

区分	直轄・補助	事業名	市町村名	R3事業費 (百万円)	参考資料 ページ
道路	直轄	国道10号都城道路	都城市	1,563	道路-20
道路	直轄	国道218号高千穂日之影道路	高千穂町～日之影町	556	道路-21
住宅	補助	延岡駅前地区優良建築物等整備事業	延岡市	※3	建政-9

## ■継続事業

区分	直轄・補助	事業名	市町村名	R3事業費 (百万円)	参考資料 ページ
河川	直轄	五ヶ瀬川【直轄河川改修事業】 五ヶ瀬川防災ネットワーク事業(天下地区) 外	延岡市	338	
河川	直轄	小丸川【直轄河川改修事業】 宮越地区総合内水対策事業	高鍋町 ※1	224	河川-23
河川	直轄	大淀川【直轄河川改修事業】 大岩田遊水地整備事業 外	宮崎市、都城市 ※1	1,060	
河川	直轄	川内川【直轄河川改修事業】 えびの地区河床低下対策事業(加久藤地区等)	えびの市 ※1	※2 1800	
河川	直轄	大淀川【総合水系環境整備事業】 都城地区水辺整備事業	都城市	138	河川-24
河川	直轄	五ヶ瀬川【総合水系環境整備事業】 川中地区水辺整備事業	延岡市	3	
河川	補助	一ツ瀬川水系三財川【大規模特定河川事業】	西都市	500	
ダム	直轄	大淀川【岩瀬ダム再生事業】	小林市、都城市	440	
砂防	直轄	大淀川水系直轄砂防事業	都城市、高原町	1,034	
海岸	直轄	宮崎海岸直轄海岸保全施設整備事業	宮崎市	500	河川-25
道路	直轄	東九州自動車道(清武JCT～北郷)	宮崎市～日南市	6,289	道路-22
道路	直轄	国道10号門川日向拡幅	門川町～日向市	260	
道路	直轄	国道10号新富バイパス	新富町～宮崎市	10	
道路	直轄	国道10号都城道路(Ⅱ期)	都城市	4,293	道路-20
道路	直轄	国道218号蘇陽五ヶ瀬道路	五ヶ瀬町～高千穂町	396	
道路	直轄	国道218号五ヶ瀬高千穂道路	五ヶ瀬町～高千穂町	896	
道路	直轄	国道220号日南・志布志道路	日南市	1,129	
道路	直轄	国道220号油津・夏井道路	日南市、串間市	430	
道路	直轄	国道220号日南防災(北区間)	宮崎市～日南市	135	
道路	直轄	国道220号日南防災(南区間・宮浦～鶴戸)	日南市	100	
道路	直轄	宮崎10号交通安全対策	延岡市、日向市、都農町、高鍋町、都城市	165	
道路	直轄	宮崎220号交通安全対策	宮崎市、日南市	399	



## 九州地整 記者発表資料（抜粋）

道路	直轄	宮崎10号電線共同溝	都城市	340	
道路	補助	国道447号 真幸・青木バイパス	えびの市	400	
道路	補助	道路メンテナンス事業(修繕・更新・撤去(宮崎県内))		7,474	
道路	補助	道路メンテナンス事業(点検・計画策定(宮崎県内))		563	
道路	補助	土砂災害対策道路事業	宮崎市、諸塚村、西米良村、椎葉村、日南市、美郷町、門川町	646	
港湾	直轄	細島港外港地区防波堤整備事業	日向市	250	港空-14
港湾	補助	細島港白浜地区国際物流ターミナル整備事業	日向市	350	
港湾	補助	油津港東地区国際物流ターミナル整備事業	日南市	300	
港湾	直轄	宮崎港予防保全事業	宮崎市	180	
港湾	直轄	宮崎港東地区防波堤(改良)整備事業	宮崎市	50	
港湾	補助	宮崎港西地区岸壁改良事業	宮崎市	27	
海岸	補助	古江港海岸津波対策緊急事業	延岡市	500	
空港	直轄	宮崎空港整備事業	宮崎市	1,781	

※1 各水系における県内の施行市町村

※2 各水系における直轄河川改修事業費の合計

※3 社会資本整備総合交付金の内数