国土交通省　宮崎河川国道事務所

# 高鍋出張所だより

小丸川シンボルマーク

R2.4発行
第１６号

## 令和2年度　災害時協力会社を紹介します

台風や大雨などによる河川の増水時や地震発生時に、すばやく状況を把握し、的確に災害への対応をはかることを目的として、宮崎河川国道事務所では災害時協力会社と協定を結んでいます。

**令和2年度 高鍋出張所管内**

**(株)河北**

**九州建設工業(株)**

**(株)増田工務店**

５０音順

【　出水時巡視・排水ポンプ設置状況　】

**災害時協力会社のみなさまと協力・連携しながら、被害の軽減を目指します！**

## 除草工事で発生する梱包草（こんほうぐさ）を提供します！

♦除草により発生した刈草を地域の方々に無償で提供しています。
（資源リサイクルおよび処分費が削減できます）
♦敷草や堆肥などへの活用が考えられます。

♦提供を希望される方は高鍋出張所へおたずねください。
お申し込みの際は印鑑をお持ちください。

**除草工事期間中、近隣のみなさまには、なにかとごめいわくをおかけすることがございますが、ご理解とご協力のほどよろしくお願いします。**

## 小丸川工事進捗状況

### 河道掘削（かどうくっさく）工事

川の底を深くしたり幅を広げると、川に流せる水の量も増えます。川の中の土砂を掘ることを「河道掘削」といいます。

**対策イメージ図**

小丸川の断面積を広げ、洪水時に流せる水の量を増やします。

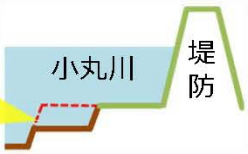


**高鍋町持田**

**木城町高城**

◆普段から自分の身を守るために、雨が降ったら、まずチェック！

# 国土交通省 川の防災情報

## 雨の状況が分かる！

今、どこでどれくらいの雨が降っているのかを知ることができます。

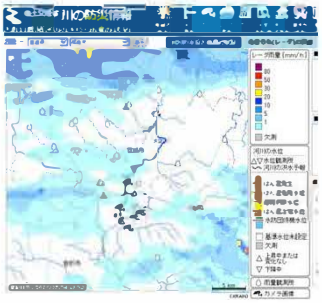

## 川の様子が分かる！

ＣＣＴＶカメラの画像で、現在の川の様子が分かり、川に近づかなくても状況を知ることができます。

## 川の水位が分かる！

川に設置した水位計で、近くの川の水位がどのような状況になっているのかを、リアルタイムで確認することができます。

## アクセス！

パソコンから
http://www.river.go.jp/
スマートフォンから
http://www.river.go.jp/s/

スマホ版「川の防災情報」では、位置情報を取得することで、今いる場所の雨の様子や近くの川の状況をすぐに知ることができます。

## 地テジ（データ放送）

地デジのデータ放送（NHK）でお近くの雨量や川の水位の状況を見ることができます。

dボタン

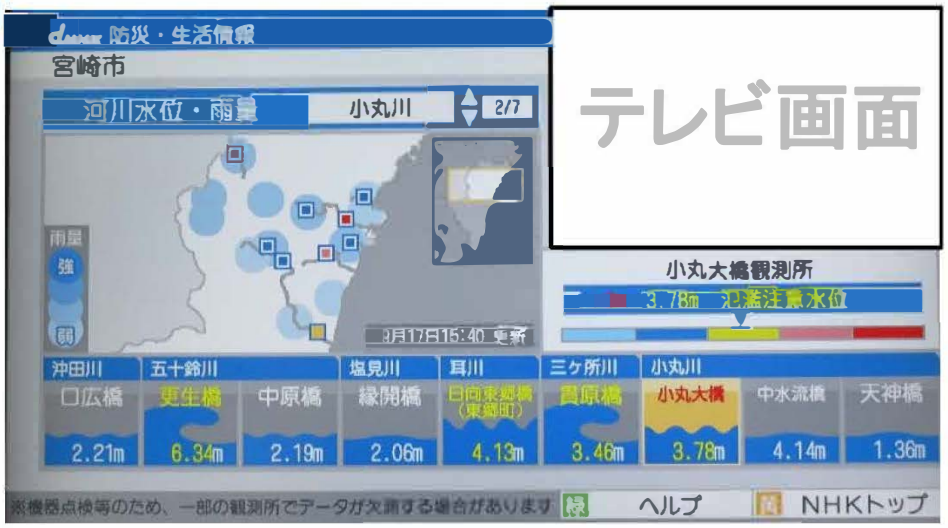


テレビ画面

## 高鍋出張所は「小丸川と宮田川の管理」をおこなっています

宮崎河川国道事務所 高鍋出張所は国土交通省の出先機関です。小丸大橋南側堤防沿いに庁舎があります。
高鍋出張所の管理区域・・・○小丸川10.2km（河口～比木橋上流）○宮田川2.5km（河口～二本松橋下流）


【発行元 ・ お問い合わせ先】

〒884-0005　高鍋町大字持田字宮越下1755-9
国土交通省 宮崎河川国道事務所 **高鍋出張所**
**TEL：0983-22-1326**
**FAX：0983-22-1327**

【国道１０号に関するお問い合わせ先】

**宮崎維持出張所**
〒880-0121
宮崎市大字島之内7180-1
**TEL：0985-39-1131**


●国土交通省　宮崎河川国道事務所ホームページ

宮崎河川国道事務所

http://www.qsr.mlit.go.jp/miyazaki/

●宮崎河川国道事務所Facebookも是非ご覧下さい

宮崎河川国道事務所 Facebook

https://www.facebook.com/miyazaki.mlit.go.jp/