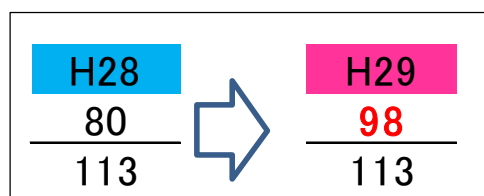


■取組方針フォローアップ【大淀川上流、大淀川下流】

1. 水害に強い人づくりの推進

【取組状況】

(1) 実施項目数/全項目数:



(2) 主な取組内容 H29:

①「川を通じたコミュニティづくりの推進」

→各関係機関でイベント時の各NPO等と協働・連携活動が広がっている。クリーンアップ活動や市民環境学習など住民の意識向上に寄与するとともに、地域社会の連帯感を強めている。

②「防災学習の推進」

→企業及び教育委員会の連携が行われており、積極的に小・中学校で防災学習が行われている。

→地域温度差解消策として、防災ポータルサイト開設やラジオ放送、Facebookの活用が実施されている。

③「自主防災組織の結成と積極的活動」

→説明会・支援・訓練等が実施されている。  
→備蓄品拡充が実施されている。

④「防災リーダー（地域防災士、水防団等）の育成」

→各機関において連携・フォローアップが実施されている。

⑤「住民が利用しやすい洪水ハザードマップの作成」

→新たに綾町でハザードマップ作成・配布が行われている。  
→宮崎市では洪水ハザードマップにより防災訓練支援を実施している。

(3) 評価: 全機関で、概ね積極的に取り組みが進められている。

＜主な取組内容＞

具体的目標: 1. 水害に強い人づくりの推進	目標時期	【直轄区間】					
		大淀川上流		大淀川下流		2協議会	
		都城市	宮崎市	国富町	綾町	宮崎県	宮崎気象 宮崎河川
①川を通じたコミュニティづくりの推進	継続	●	○	○	○	○	○
②防災学習の推進	継続	●	○	○	●	○	●
③自主防災組織の結成と積極的活動	継続	●	●	●	○	○	●
④防災リーダー（地域防災士、水防団等）の育成	継続	●	○	○	○	○	●
⑤住民が利用しやすい洪水ハザードマップの作成(※)	【大淀上】H29年度 【大淀下】H32年度	○	●	○	●	○	○

(※)最大規模洪水を対象とする。

○:取組継続 ●:進捗

①について

・大淀川子どもサミット<都城市>・大淀川の学習体験の推進事業<宮崎市>・漁協連携(稚魚放流)<国富町・綾町>・水辺のモニター<宮崎県>・川づくり交流会、水質調査、クリーンアップ活動、市民環境学習、河川協力団体意見交換<宮崎河川>

②について

・企業主催防災イベント、自治公民館研修、中学校で防災単元学習実施<都城市>・市民参加型危険箇所合同パト、企業実施防災訓練連携、地域防災コーディネーター配置(消防職員OB)、防災教育手引きの活用推進<宮崎市>・自主防災リーダー研修会、小学校避難訓練・防災学習<国富町>・防災マップ作成し、持ち出し品啓発、東日本大震災を例にした防災教育<綾町>・土砂災害防災教室<宮崎県>・宮崎県教育庁と連携した防災学習、ラジオ放送<宮崎気象>・防災ラジオ放送、防災ポータルサイト開設、Facebookによる訓練等の情報発信、防災教育教材導入を検討中。<宮崎河川>

③について

・合同防災訓練(HUG、水防訓練)、避難行動要支援者説明会、自治公民館研修<都城市>・宮崎市要配慮者支援プランに基づき支援・訓練、学生消防団活動認証制度を実施<宮崎市>・自治会自主防災組織結成、要配慮者避難誘導体制確立、備蓄品拡充実施(国富町)・町民一斉避難訓練(綾町)・企業防災訓練や研修会への防災士派遣、新規結成自主防災組織補助事業<宮崎県>・防災学習・広報<宮崎気象> 啓発・川の防災情報チラシ配布、防災訓練、Facebookによる訓練等の情報発信<宮崎河川>

④について

・防災士取得助成、防災士ネットワークとの連携(講演会・訓練)<都城市・宮崎市・国富町・綾町>・防災士フォローアップ研修会<宮崎市> 自主防災リーダー研修会<国富町>・防災士研修<綾町>・防災士研修講師派遣<宮崎県・宮崎気象・宮崎河川>・樋門操作説明会、水閘門点検、合同巡視<宮崎河川>

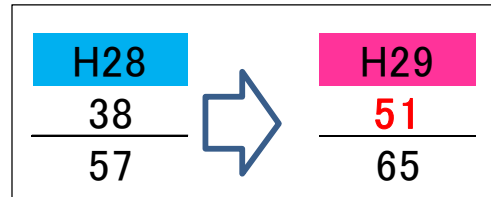
⑤について

・想定最大洪水ハザードマップ作成・配布<都城市・綾町>・洪水ハザードマップにより防災訓練支援<宮崎市>

## 2. 情報伝達のための環境づくりの推進

### 【取組状況】

#### (1) 実施項目数/全項目数



#### (2) 主な取組内容 H29

##### ① 「要配慮者を考慮した避難・誘導の取組の推進」

- 要配慮者名簿の作成・更新作業、説明会が実施
- 福祉避難所の指定や社会福祉施設等との協定締結のほか、施設への標高掲示板の設置が行われている。

##### ② 「避難勧告等の発令の基準化及び「避難準備情報」の活用」

- 各機関において体制整備に「タイムライン」が活用されており、タイムラインを活用した図上訓練の実施・検証を実施。

##### ③ 「迅速かつ確実な防災情報・避難情報伝達及び手段の多様化」

- 宮崎市での防災メール登録や綾町での防災行政無線デジタル化整備が行われている。
- 国土交通省では洪水情報のプッシュ型配信を始めており、大淀川でも H30.5 より配信開始される。

##### ④ 「学習会による災害情報の共有」

- 想定最大ハザードマップの作成や避難所看板刷新が進んでいる。

#### (3) 評価：全機関で、概ね積極的に取り組みが進められている。

### <主な取組内容>

具体的目標：2. 情報伝達のための環境づくりの推進	【直轄区間】						
	大淀川上流	大淀川下流			2協議会		
目標時期	都城市	宮崎市	国富町	綾町	宮崎県	宮崎気象	宮崎河川
①要配慮者を考慮した避難・誘導の取組の推進	●	●	○	●	○	○	○
②避難勧告等の発令の基準化及び「避難準備情報」の活用	○	●	○	●	○	○	○
③迅速かつ確実な防災情報・避難情報伝達及び手段の多様化	○	○	○	●	○	○	○
④学習会等による災害情報の共有(※)	○	●	○	●	/	/	○

(※)最大規模洪水を対象とする。  
○：取組継続 ●：進捗

#### ①について

・自主防災組織を含む防災訓練を実施、福祉避難所指定又は社会福祉施設等と協定締結<都城市・宮崎市・国富町・綾町>・名簿作成説明会、浸水範囲内要配慮者利用施設を確認<都城市>・個別避難支援計画書作成推進、水害リスク啓発、避難確保計画作成支援、避難訓練実施や避難場所情報提供<宮崎市>・名簿作成・更新、民生委員等連携<国富町>・要援護者台帳整備・更新、病院や福祉・高齢者利用施設へ標高掲示板<綾町>・要配慮者利用施設管理者防災説明会<宮崎県・宮崎気象・宮崎河川>

#### ②について

・体制整備へのタイムラインの活用<都城市・宮崎市・国富町・綾町>  
・タイムラインを活用した災害図上訓練の実施及び検証<都城市・宮崎市・国富町・宮崎河川>

#### ③について

・広報誌掲載<都城市・宮崎市・国富町・綾町>・テレビ・ラジオ活用<都城市・宮崎市>・防災メール登録<宮崎市>・防災行政無線デジタル化整備事業<綾町>・イベント時「チラシ」配布<宮崎県・宮崎気象・宮崎河川>・洪水情報のプッシュ型配信<宮崎河川>

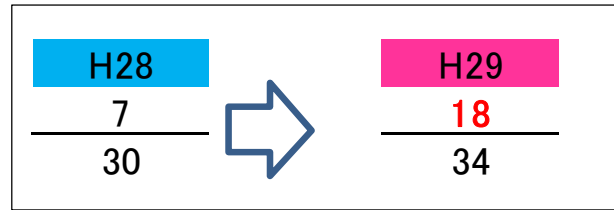
#### ④について

・想定最大洪水ハザードマップ作成、避難所看板刷新<都城市・綾町>・洪水ハザードマップにより防災訓練支援<宮崎市>  
・浸水情報看板「まるごとまちごとハザードマップ」更新<宮崎河川>

### 3. 水害に強いまちづくりの推進

#### 【取組状況】

#### (1) 実施項目数/全項目数



#### (2) 主な取組内容 H29

##### ① 「都市計画による開発抑制、土地利用規制、災害危険区域の指定等適切な土地利用への誘導」

→都城市で居住誘導区域の検討が行われている。

##### ② 「安全な避難路・復旧路の整備」

→避難代替ルート of 検討などが行われている。

→国富町では、避難路策定のための基礎調査が行われている。

→宮崎県では主要路線を緊急輸送道路指定している。

→宮崎河川では、広域的な河川氾濫を想定した排水計画を検討している。

##### ③ 「安全な避難場所の確保」

→「宮崎県南部地域大規模災害対策連携推進協議会」にて「広域連携計画」が策定されている。

→指定避難場所等の見直しを実施・検討している。

##### ④ 「高齢者等利用施設等における自主的な避難確保・浸水防止の取組の促進」

→浸水区域内の要配慮者利用施設について、避難確保計画・訓練支援が始まっている。

##### ⑤ 「排水ポンプ車による排水計画の策定」

→広域的な河川氾濫を想定した排水計画を検討中。

#### (3) 評価：一部機関で、最大浸水想定区域を元にした検討が始まっている。

今後各機関における課題等を共有し、さらなる取組の向上を必要とする。

### <主な取組内容>

具体的目標：3. 水害に強いまちづくりの推進	目標時期	【直轄区間】					
		大淀川上流	大淀川下流			2協議会	
		都城市	宮崎市	国富町	綾町	宮崎県	宮崎気象 宮崎河川
①都市計画による開発抑制、土地利用規制、災害危険区域の指定等適切な土地利用への誘導(※)	H29年度以降	○					
②安全な避難路・復旧路の整備(※)	H29年度以降		●	●		○	●
③安全な避難場所の確保(※)	【大淀上】H29年度 【大淀下】H32年度	●	●	●	●		
④高齢者等利用施設等における自主的な避難確保・浸水防止の取組の促進	継続		●			○	○
⑤排水ポンプ車による排水計画の策定(※)	H30年度						●

(※)最大規模洪水を対象とする。 ○:取組継続 ●:進捗

#### ①について

居住誘導区域を検討中<都城市>

#### ②について

・避難代替ルートの検討、路線毎緊急性を含め道路整備に反映<宮崎市> ・避難路策定に向け基礎調査等実施中<国富町>  
・主要路線を緊急輸送道路指定<宮崎県> ・広域的な河川氾濫を想定した排水計画検討中<宮崎河川>

#### ③について

・指定避難場所の見直しを実施<都城市> ・避難場所見直しを検討<宮崎市>  
・「宮崎県南部地域大規模災害対策連携推進協議会」にて「広域連携計画」策定<都城市・宮崎市・国富町・綾町>

#### ④について

・浸水区域内の要配慮者利用施設について、避難確保計画・訓練支援<宮崎市> ・要配慮者利用施設管理者防災説明会<宮崎県・宮崎気象台・宮崎河川>

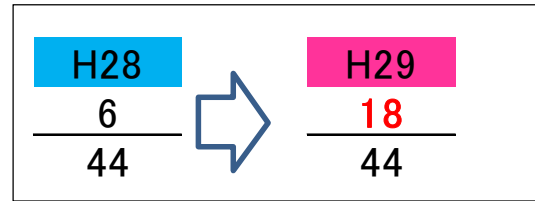
#### ⑤について

・広域的な河川氾濫を想定した排水計画を検討中<宮崎河川>

#### 4. 水害に強い防災拠点づくりの推進

##### 【取組状況】

##### (1) 実施項目数/全項目数



##### (2) 主な取組内容 H29

###### ① 「浸水時にも活用出来る水防倉庫、アクセス路整備」

→最大浸水想定区域を基に点検確認が実施されている。

###### ② 「浸水時における公共施設、ライフライン等の機能維持対策」

→都城市において業務計画への記載、各関係機関の各種情報共有が行われている。

→宮崎市では、県管理河川の想定最大規模の浸水想定区域図を基に、ハザードマップを改訂し機能確保対策の見直しを予定している。

→綾町では、耐震工事時に浸水を想定して電源等の設備を庁舎上部へ移設が行われ、今後BCP計画策定を予定している。

###### ③ 「防災ステーション等防災拠点の整備」

→都城市、国富町で一部施設の整備が完了している。

→宮崎市では都市マスタープランに沿って整備を進めていく。

→綾町では町内自治公民館を年次的に整備している。

##### (3) 評価：一部市町で防災拠点の新規整備が進められている。今後各機関にお

ける課題等を共有し、さらなる取組の向上を必要とする。

#### <主な取組内容>

具体的目標:4. 水害に強い防災拠点づくりの推進	目標時期	【直轄区間】					
		大淀川上流		大淀川下流		2協議会	
		都城市	宮崎市	国富町	綾町	宮崎県	宮崎河川
①浸水時にも活用できる水防倉庫、アクセス路の整備(※)	【大淀】H32年度	●	○				●
②浸水時における公共施設、ライフライン等の機能維持対策(※)	H32年度	○	●	●	●		○
③防災ステーション等防災拠点の整備(※)	H32年度	●	●	●	●		

※最大規模洪水を対象とする。

○:取組継続 ●:進捗

##### ①について

・ハザードマップで点検確認<都城市> ・アクセス路点検実施<宮崎市> ・決壊シミュレーション訓練により確認<宮崎河川>

##### ②について

・業務継続計画へ記載、各機関の各種計画情報共有<都城市> ・県管理河川の想定最大規模の浸水想定区域図策定を受け、機能確保対策の見直しを検討<宮崎市> ・ハザードマップ、BCP計画策定予定<国富町> ・電源設備移設、BCP計画策定予定<綾町>、最大浸水想定区域図を各市町へデータ提供<宮崎河川>

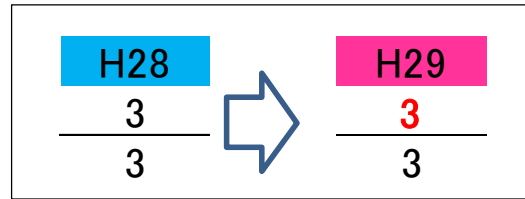
##### ③について

・高城運動公園の整備完了、早水運動公園整備実施中、国県道からのアクセス整備中<都城市> ・都市マスタープランに沿って防災拠点整備推進、アクセス道路の排水対策推進<宮崎市> ・中央コミュニティーセンタ竣工<国富町> ・町内自治公民館を年次的に整備<綾町>

## 5. 被害を最小にするハード整備

### 【取組状況】

#### (1) 実施項目数／全項目数



#### (2) 主な取組内容 H29

##### ① 「洪水を安全に流すためのハード対策」

- 大淀川河川整備計画をH30.6変更に向け手続き中である。
- 大淀川における侵食・洗掘対策はH29年度に完了し、引き続きパイピング対策、津波高潮対策を実施中。

##### ② 「危機管理型ハード対策」

- ねばり強い堤防対策を実施中

#### (3) 評価：引き続き、ハード整備を推進し、取組の向上を必要とする。

### <主な取組内容>

具体的目標:5. 被害を最小にするハード整備	目標時期	【直轄区間】					
		大淀川上流		大淀川下流		2協議会	
		都城市	宮崎市	国富町	綾町	宮崎県	宮崎河川
①洪水を安全に流すためのハード対策	継続						●
②危機管理型ハード対策	H32年度						●

○:取組継続 ●:進捗

#### ①について

- ・大淀川河川整備計画をH30.6変更に向け手続き中
- ・侵食・洗掘対策完了、パイピング対策実施中、津波高潮対策実施中

#### ②について

- ・ねばり強い堤防対策実施中