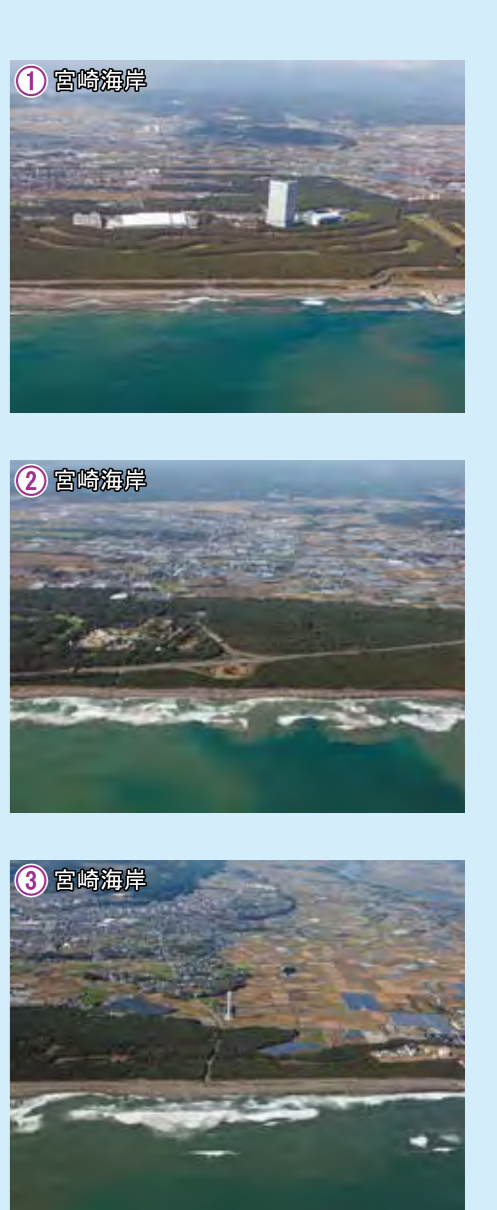
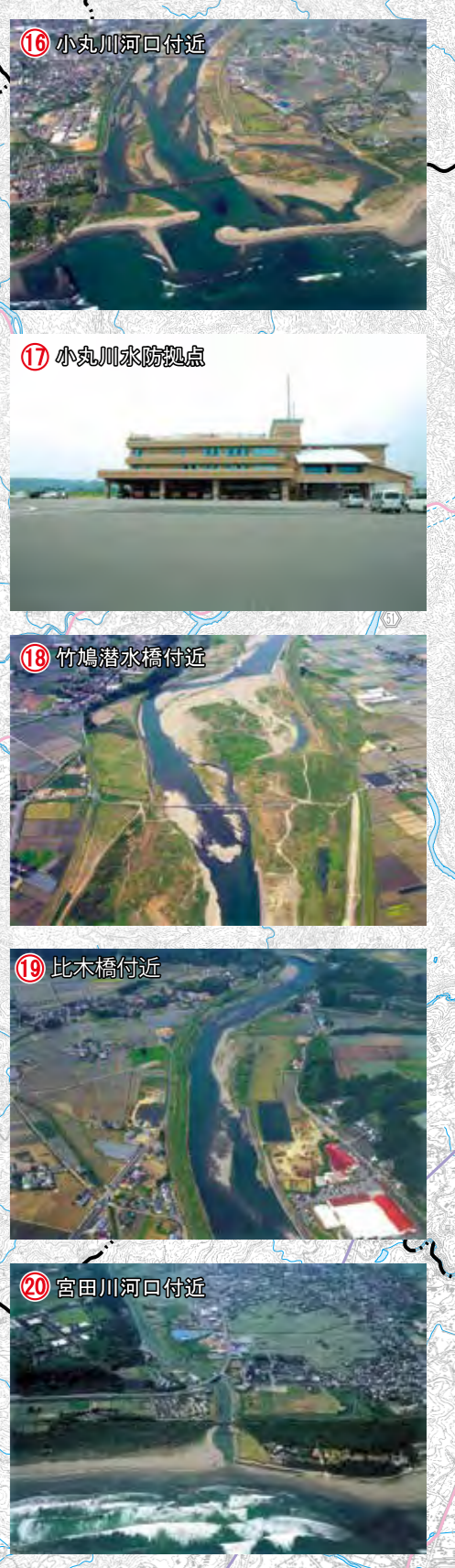
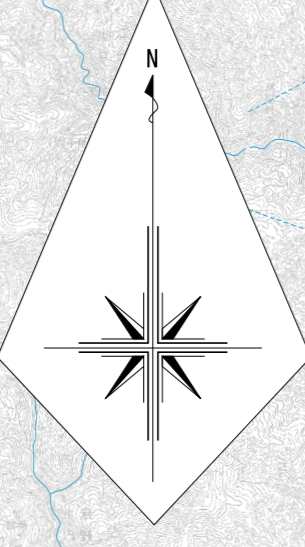


# 宮崎河川国道事務所管内図 (河川関係)

1:100,000

- 宮崎河川国道事務所 ☎0985-24-8221(内)
- 宮崎出張所 ☎0985-22-7362
- 高岡出張所 ☎0985-82-0102
- 本庄出張所 ☎0985-75-2179
- 都城出張所 ☎0986-23-2947
- 高鍋出張所 ☎0983-22-1326
- 宮崎海岸出張所 ☎0985-62-7050
- 大淀川砂防出張所 ☎0984-42-1364



凡 例	
	築堤(完成)
	"(暫定堤防)
	"(暫定堤防)
	計画低水路法廢門種管
	兼用道路
	床止・固定堰
	可動堰
	取水水門
	排水水門・樋管
	排水水門・樋管
	排水水門・樋管
	排水ポンプ場
	開門
	ダム(完成、工事中、計画)
	橋
	港
	大臣管理区域
	法河川
	流域境界
	砂防流域界
	重要荒廃
	一般荒廃
	火山山地
	出張所
	水位観測所(自記)
	雨量観測所(自記)
	水質観測所(一般・基準)
	ゲレメータ
	酸性雨(自記)
	阻障物
	砂防えん堤
	排水路工
	床園群
	国立公園及び国定公園



この地図は、国土庁長官の承認を得て、同院発行の万分の1地形図を複製したものである。(保証番号 平36九第 第24号)