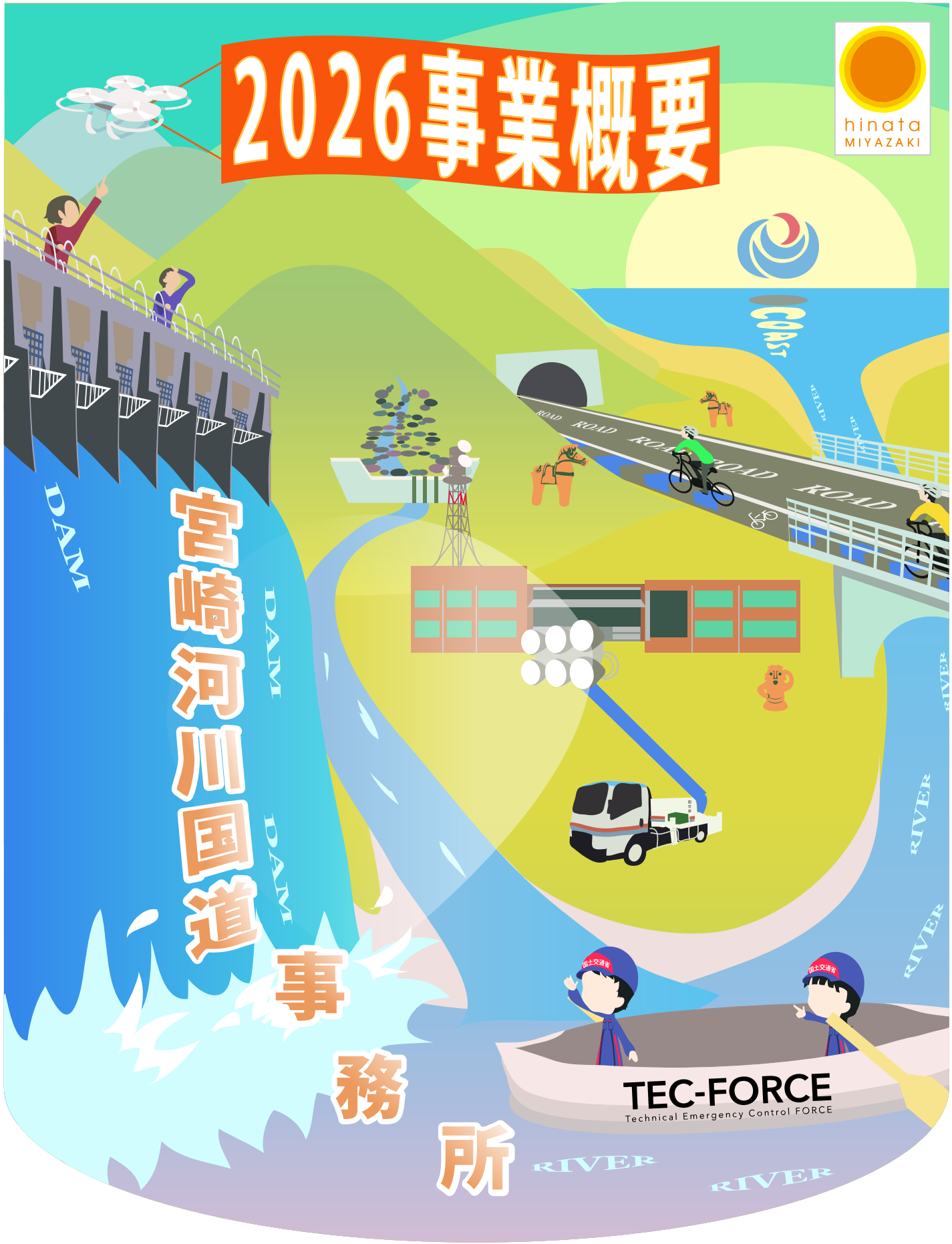


# 2026事業概要



RIVER

ROAD

COAST

DAM

SABO

# Contents

宮崎河川国道事務所では、一級河川大淀川及び小丸川の整備や管理、岩瀬ダム再生事業、霧島火山砂防事業、宮崎海岸の保全、一般国道10号、220号及び東九州自動車道の整備や管理を通じて、安全・安心の確保と産業振興に欠かせない交通ネットワークの構築に取り組んでいます



## 事業箇所及び管理区間



### 目次

河川事業	河川	P3
	河川の取り組み	P4
	河川整備基本方針・河川整備計画、国民の安全・安心の確保	P6
	水害に強い地域づくりに向けた取り組み	P7
	河川事業の概要	P8
	河川管理	P10
	総合水系環境整備事業(かわまちづくり)	P13
ダム事業	ダム	P16
	岩瀬ダム再生事業の概要	P17
	砂防	P18
砂防事業	砂防事業の概要	P19
	新燃岳噴火への対応	P20
	令和8年度の工事予定箇所	P23
	海岸	P24
海岸事業	宮崎海岸保全の基本計画	P25
	宮崎海岸の侵食対策	P26
	埋設護岸の概要	P27
	侵食対策の2本の柱	P28
道路事業	道路	P29
	国道220号(東九州自動車道)	P30
	日南・志布志道路 油津・夏井道路 南郷奈留道路	P31
	国道10号都城道路	P31
	国道10号新富バイパス	P34
	国道10号住吉道路	P35
	国道220号日南防災(北区间)及び(南区间・宮浦～鶴戸)	P36
	交通安全対策	P37
	道の駅	P38
	無電柱化	P39
	道路の老朽化対策の本格実施	P40
	道路の維持管理・防災	P41
	地域との連携・道路協力団体制度	P42
	道路管理	P43
自費承認工事・道路占用許可・特殊車両	P44	
防災事業	防災	P45
	災害発生時の地方自治体等への支援	P46
	防災用設備	P48
	防災情報の提供	P49
事業・事務所の沿革・組織等	P51	

# 事業・事務所の沿革

令和8年度

西暦	年号	略史	西暦	年号	略史
1927	昭和2年	宮崎市に仮事務所を開設 大淀川下流、本庄川下流の直轄改修工事(第1次工事)に着手	2002	平成14年	宮崎河川国道事務所へ改称 大淀川床上浸水対策特別緊急事業着手
1928	昭和3年	内務省下関土木出張所大淀川改修事務所設置(宮崎市大工町)	2003	平成15年	大淀川水系河川整備基本方針策定
1948	昭和23年	内務省管制廃止、建設院九州土木出張所大淀川改修事務所と改称 大淀川中流、本庄川上流、綾北川の改修工事に着手 建設省九州地方建設局大淀川改修事務所と改称 宮崎工事事務所に改称	2005	平成17年	平成17年台風14号 大淀川において激甚災害特別緊急事業採択
1949	昭和24年	第一次流量改訂 大淀川上流の改修工事(第2次工事)に着手 小丸川工事事務所設置(児湯郡高鍋町) 小丸川改修事業(3,000m <sup>3</sup> )に着手 大淀川(沖水川)砂防工事に着手 南九州用地事務所設置(都城市川東町)	2006	平成18年	国道220号青島バイパス全線開通
1951	昭和26年	日向大橋を含む延長5kmのバイパス工事に着手 宮崎国道工事事務所設置	2007	平成19年	花見改良開通 新富バイパス(早瀬地区)開通
1954	昭和29年	第1次道路整備5ヶ年計画閣議決定 日向大橋竣工 小丸川工事事務所と大淀川工事事務所及び宮崎国道工事事務所を統合し、宮崎工事事務所と改称	2008	平成20年	直轄事業による宮崎海岸侵食対策がスタート 国道220号折生迫から内海間開通
1961	昭和36年	宮崎国道工事事務所と大淀・小丸両川工事事務所に分かれる 九州縦貫自動車道の調査開始 国道10号高鍋バイパス(L=6.3km)工事着手	2009	平成21年	大淀川床上浸水対策特別緊急事業完了
1962	昭和37年	南九州用地事務所廃止	2010	平成22年	激甚災害特別緊急事業完了
1963	昭和38年	国道10号四家バイパス道路竣工	2011	平成23年	新燃岳噴火に伴い、庄内川上流域を含めた事業計画へ見直し 宮崎海岸保全の基本方針が了承される 養浜、突堤、埋設護岸からなる「宮崎海岸の侵食対策」について了承される
1964	昭和39年	宮崎国道工事事務所を統合、宮崎工事事務所と改称	2012	平成24年	養浜工事(計画V=280m <sup>3</sup> )、突堤工事(計画延長L=300m)に着手 都城志布志道路一部開通(平塚IC～五十町IC)
1965	昭和40年	新河川法施行 大淀川一級河川に指定 国道10号高鍋バイパス開通 1級、2級国道の区別を廃止し、一般国道の制度が設けられる	2013	平成25年	大炊田海岸にて全国初となる埋設護岸(サンドバック工法)工事に着手(延長L=1,600m) 東九州自動車道(清武～清武南)開通 中山谷1 第1砂防堰堤完成
1966	昭和41年	大淀川工事実施基本計画策定 新富バイパス工事着手(11-1工区 L=2.4km)	2014	平成26年	津屋原沼津波高潮対策事業着手 大炊田海岸の埋設護岸(サンドバック工法)工事が完了 住吉海岸の埋設護岸(サンドバック工法)工事に着手(延長=1.100m) 国道220号日南防災着手
1967	昭和42年	小丸川一級河川に指定 宮崎～大分間の国道10号線舗装完了 国道10号都城バイパス完成 国道10号美々津大橋完成	2015	平成27年	蒲牟田砂防堰堤完成
1972	昭和47年	小丸川支川宮田川の改修工事に着手	2016	平成28年	大淀川水系河川整備基本方針を変更 国道220号(東九州自動車道)日南・志布志道路事業化
1973	昭和48年	高崎川砂防工事に着手	2017	平成29年	ワシントンアバーム植え替え工事着手
1974	昭和49年	沖水川砂防事業概成(宮崎県へ移管) 新大谷川水門完成	2018	平成30年	国道10号新富バイパス4車線化(11-2工区) 東九州自動車道(日南北郷IC～日南東郷IC)開通 大淀川水系河川整備計画を変更
1976	昭和51年	九州縦貫自動車道えびの～高原開通	2019	平成31年	国道10号都城道路(横市IC～平塚IC)開通 住吉海岸の埋設護岸(サンドバック工法)工事が完了
1977	昭和52年	青柳排水機場竣工	2019	令和元年	岩瀬ダム再生事業着手(実施計画調査) 国道220号(東九州自動車道)油津・夏井道路事業化 国道220号(東九州自動車道)日南・志布志道路 着工式
1979	昭和54年	国道220号橋樑完成	2020	令和2年	大淀川 大岩田遊水地整備事業 事業化 小丸川 宮越地区総合内水対策事業 事業化 国道220号 日南防災(南区間・宮浦～鶴戸) 事業化 国道10号 住吉道路 都市計画・環境アセスメントを進めるための調査着手 宮崎市役所前交差点改良 事業化 江平五差路交差点改良 事業化 源藤交差点改良 事業化
1981	昭和56年	九州縦貫自動車道(都城IC～宮崎IC)完成 宮崎線全線開通	2021	令和3年	国道10号都城道路(乙房IC～横市IC)開通
1982	昭和57年	国道220号宮崎南バイパス全線完成	2022	令和4年	津屋原沼津波高潮対策事業完了 小丸川 宮越地区総合内水対策事業完了 大淀川総合水系環境整備事業着手 東九州自動車道(清武南IC～日南北郷IC間)開通
1987	昭和62年	佐土原バイパス全線開通	2023	令和5年	国道10号 住吉道路 事業化 小丸川水系河川整備基本方針を変更
1989	平成元年	国道220号青島バイパス工事着手	2024	令和6年	国道220号(東九州自動車道)南郷奈留道路事業化 大淀川 金田地区引堤事業 事業化
1991	平成3年	小松排水機場完成 鵜ノ木拡幅完成(L=1.8km) 青島・日南改良鶴戸地区完成	2025	令和7年	国道10号都城道路(都城IC～乙房IC)開通 小丸川水系河川整備計画を変更 大淀川水系河川整備基本方針を変更
1993	平成5年	宮崎北バイパス一部開通			
1995	平成7年	青島バイパス一部開通 牛ノ峠(L=5.7km)一部開通			
1996	平成8年	新富バイパス事業区間延伸(11-2工区 L=2.4km)			
1997	平成9年	国道10号宮崎北バイパス全線開通			
2000	平成12年	新富バイパス11-1工区 4車線化(一部を除く) 国道10号宮崎北バイパス4車線化完成 国道10号宮崎西バイパス全線開通 国道220号富士小目井バイパス開通			

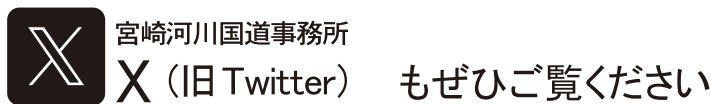
総務課	☎0985-24-8221	職員の給与、福利厚生、共済組合や庁舎管理などの業務
経理課	☎0985-24-8335	予算、財産の管理及び工事契約業務
用地第一課	☎0985-24-8463	河川事業の用地取得及び補償業務
用地第二課	☎0985-24-8463	道路事業の用地取得及び補償業務
工務第一課	☎0985-24-8495	大淀川、小丸川関係の工事・設計
工務第二課	☎0985-24-8503	一般国道の改築及び東九州自動車道に関する工事・設計
計画課	☎0985-24-8502	一般国道の改築及び東九州自動車道に関する計画・調査、並びに一般国道の交通安全対策・無電柱化に関する業務
砂防・海岸課	(砂防) ☎0985-24-8470	大淀川水系砂防に関する調査・計画及び工事・設計
	(海岸) ☎0985-24-8432	宮崎海岸に関する調査・計画及び工事・設計
品質確保課	☎0985-24-8386	工事発注の技術審査・評価、工事検査、品質確保及び新技術活用の促進
流域治水課	☎0985-24-8505	流域治水及び河川に関する調査・計画に関する業務
開発調査課	☎0985-24-8513	ダムに関する調査・計画
河川管理課	☎0985-24-8492	河川に関する施設管理及び維持修繕
占用調整課	☎0985-24-8481	河川に関する許認可
道路管理第一課	☎0985-24-8511	国道10号、220号及び東九州自動車道の管理及び許認可
道路管理第二課	☎0985-24-8512	国道10号、220号及び東九州自動車道の維持修繕に関する業務
防災課	☎0985-24-8510	防災、機械設備及び電気通信設備に関する業務

☎各課へのダイヤルインをご利用ください

## ホームページをぜひご覧ください

■PC/スマートフォンホームページアドレス <https://www.qsr.mlit.go.jp/miyazaki/>

■E-Mail (メールアドレス) [qsr-miyazaki@ki.mlit.go.jp](mailto:qsr-miyazaki@ki.mlit.go.jp)



■Facebookアドレス <https://www.facebook.com/miyazaki.mlit.go.jp/>



■X (旧Twitter) アドレス [https://twitter.com/mlit\\_miyazaki](https://twitter.com/mlit_miyazaki)



### 表紙の写真

河川：大淀川河口部 道路：国道220号橘橋 海岸：宮崎海岸 ダム：岩瀬ダム 砂防：蒲牟田砂防堰堤

# 国土交通省九州地方整備局 宮崎河川国道事務所

〒880-8523 宮崎市大工2丁目39

TEL(0985)24-8221(代)

事務所各課へのダイヤルインはP52参照

<https://www.qsr.mlit.go.jp/miyazaki/>

E-mail [qsr-miyazaki@ki.mlit.go.jp](mailto:qsr-miyazaki@ki.mlit.go.jp)



## 河川出張所



### 宮崎出張所

〒880-0022宮崎市大橋3丁目89  
TEL(0985)69-3526

河川名	管理区間	延長
大淀川	河口～有田橋付近	13.4km
八重川	本川合流点～西田橋	2.4km



### 本庄出張所

〒880-1101東諸県郡国富町  
大字本庄5056  
TEL(0985)69-3584

河川名	管理区間	延長
本庄川	本川合流点～上燗橋	16.7km
深年川	本川合流点～八幡橋付近	6.6km
綾北川	本川合流点～綾北荘付近	4.4km



### 都城出張所

〒885-0011都城市下川東2丁目19-3  
TEL(0985)69-3661

河川名	管理区間	延長
大淀川	炭床川合流点～大岩田橋	23.4km
高崎川	本川合流点～丸谷川付近	2.0km
庄内川	本川合流点～JR安永鉄道橋付近	1.2km
沖水川	本川合流点～沖水橋	1.4km



### 高岡出張所

〒880-2221宮崎市高岡町  
内山2610-1  
TEL(0985)69-3686

河川名	管理区間	延長
大淀川	有田橋付近～袖ノ木崎橋付近	15.0km



### 高鍋出張所

〒884-0005児湯郡高鍋町大字  
持田字宮越下1755-9  
TEL(0985)69-3688

河川名	管理区間	延長
小丸川	河口～比木橋付近	10.2km
宮田川	本川合流点～二本松橋	2.5km



### 大淀川砂防出張所

〒889-4412西諸県郡高原則大字  
西麓字大迫1847-1  
TEL(0985)69-3690



### 宮崎海岸出張所

〒880-0211宮崎市佐土原町  
下田島 9515-6  
TEL(0985)69-3692

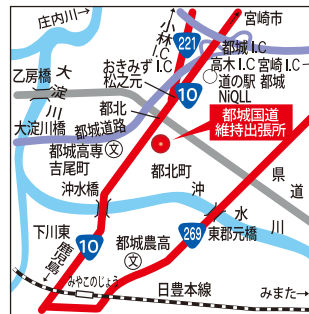
## 道路出張所



### 宮崎維持出張所

〒880-0121宮崎市大字島之内7180-1  
TEL(0985)69-3699

路線名	管理区間	延長
国道10号	都農町大字川北(日向市境)～宮崎市大字富吉	57.8km
国道220号	宮崎市橋通(起点)～宮崎市大字内海(日南市境)	26.5km



### 都城国道維持出張所

〒885-0004都城市都北町5791  
TEL(0985)69-3697

路線名	管理区間	延長
国道10号	宮崎市高岡町下倉永～都城市平塚(鹿児島県境)	52.0km
地域高規格道路「都城道路」	都城市高木IC～五十町IC	12.9km



### 日南国道維持出張所

〒887-0022日南市上平野町3丁目8-1  
TEL(0985)69-3694

路線名	管理区間	延長
国道220号	日南市大字伊比井(宮崎市境)～串間市高松字廉(鹿児島県境)	61.7km
東九州自動車道	宮崎市清武町(清武料金所)～日南市大字東井分(日南東環IC)	25.0km