

### 3. 水位・降雨状況【大淀川水系】

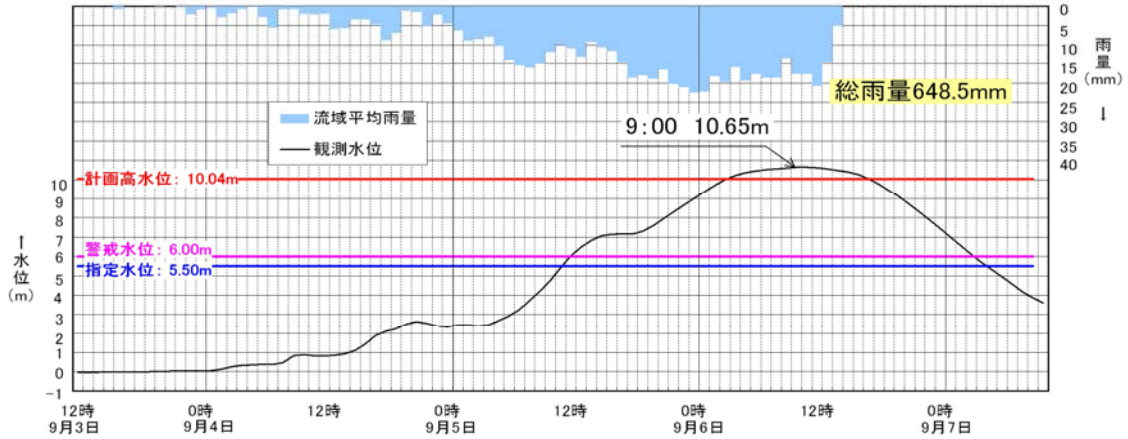
#### 位置図



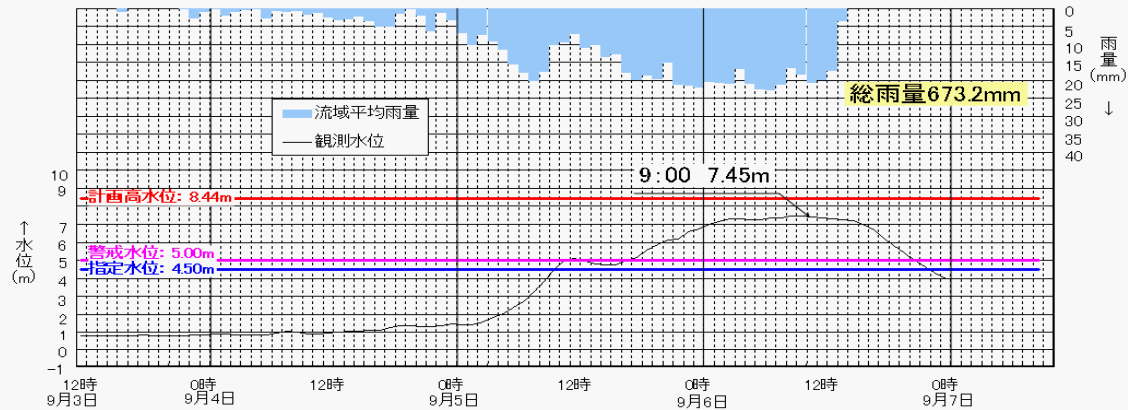
### 3. 水位・降雨状況【大淀川水系 大淀川上流】

- ◆ 樋渡水位観測所で既往最高を更新
- ◆ 樋渡水位観測所で計画高水位を突破

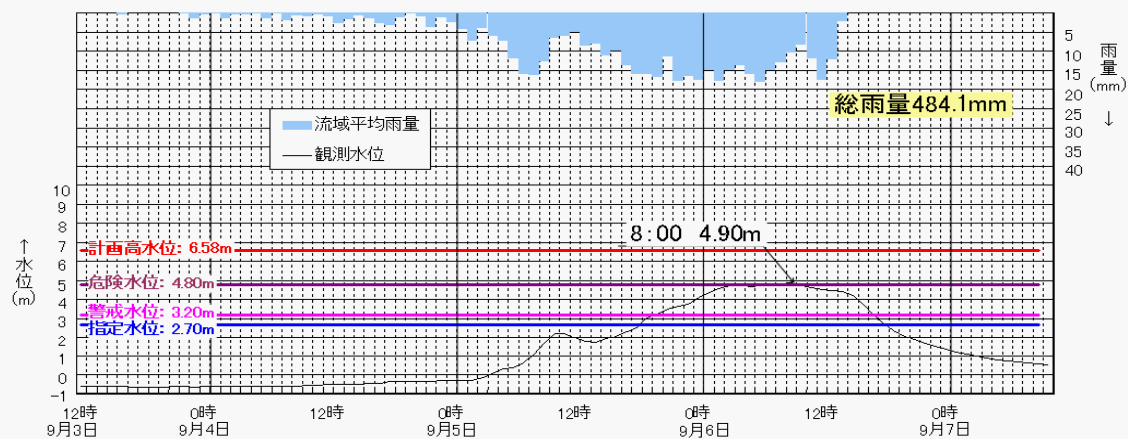
樋渡地点水位雨量波形図(平成17年9月6日出水)



乙房地点水位雨量波形図(平成17年9月6日出水)



岳下地点水位雨量波形図(平成17年9月6日出水)



※データは国土交通省宮崎河川国道事務所  
 ※今後の調査により数値等が変わる場合があります。



# 【大淀川水系 大淀川上流】

