

速報 (第二報)

平成17年9月20日

台風14号

大淀川・小丸川の出水状況

平成17年9月5日～7日



**24時間体制で
応急対策工事**

既往最大をはるかに超えた降雨量！

1. 大淀川流域降雨状況

大淀川流域で既往最大をはるかに超えた降雨量!

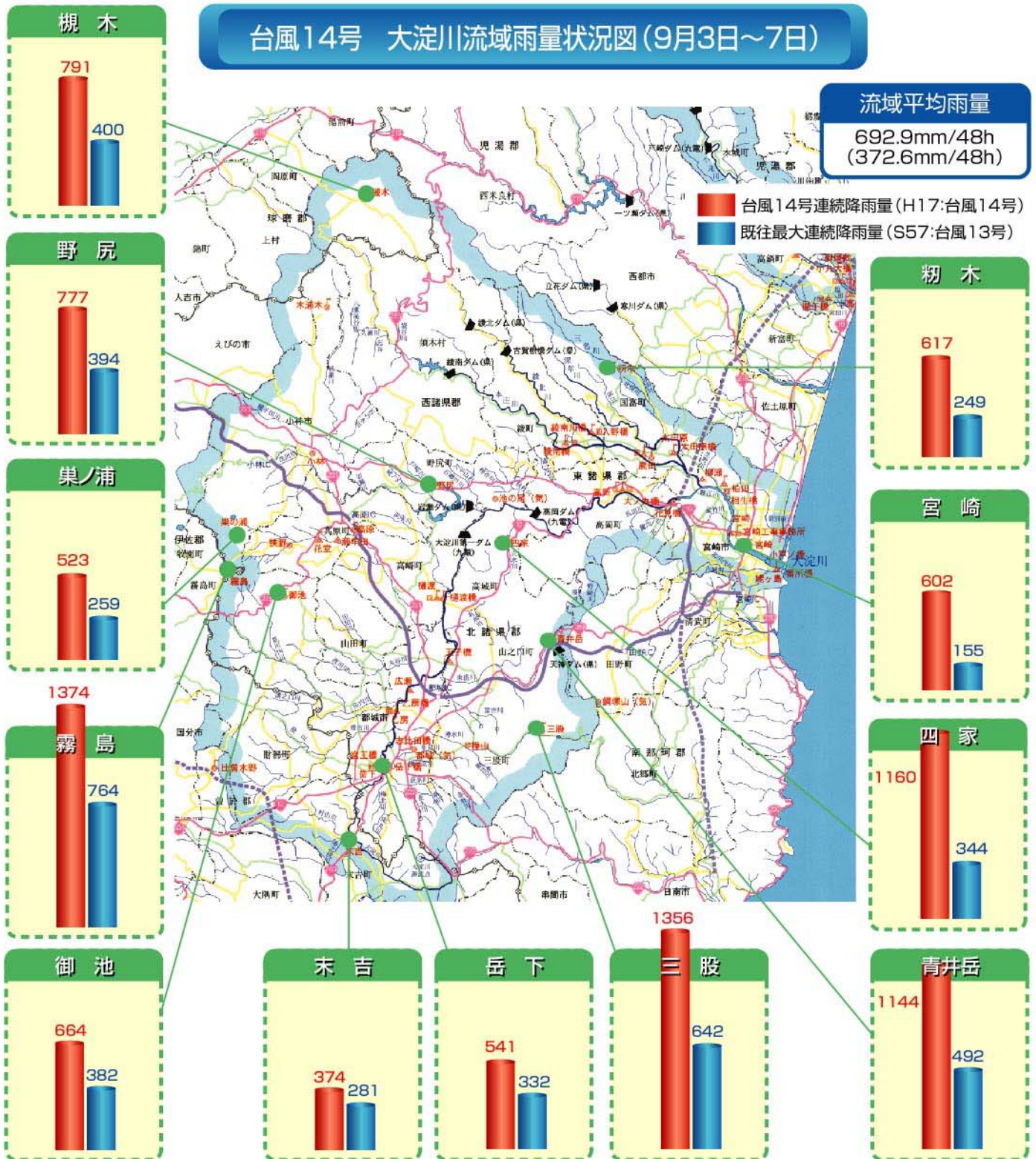
大型で強い台風14号により大淀川流域では、既往最大の洪水が発生した昭和57年台風13号の連続降雨量をはるかに超える雨量を流域全体で記録しました。

台風14号 大淀川流域雨量状況図(9月3日~7日)

流域平均雨量

692.9mm/48h
(372.6mm/48h)

■ 台風14号連続降雨量(H17:台風14号)
■ 既往最大連続降雨量(S57:台風13号)



2. 応急対策の実施

24時間体制で応急対策工事

台風14号の洪水によって傷んだ堤防等をそのままにしておく、今後の洪水で大きな被害が予想されるため、本庄川・小丸川において24時間体制で応急対策工事を行いました。



大谷排水機場に排水ポンプ車を配備

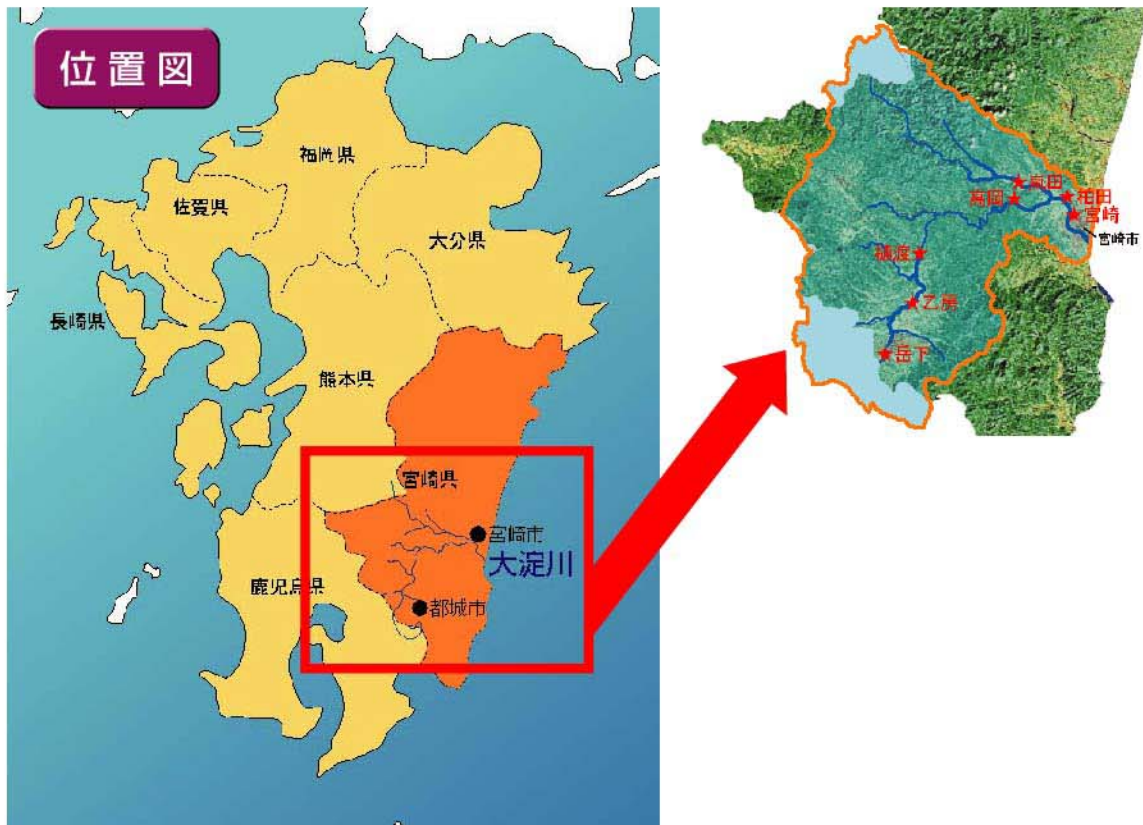
宮崎市下小松地区の大谷川にある都市下水道用の大谷排水機場が浸水・故障したため、宮崎市からの要請を受け、長崎から排水ポンプ車(2.5m³/s)を緊急輸送しました。



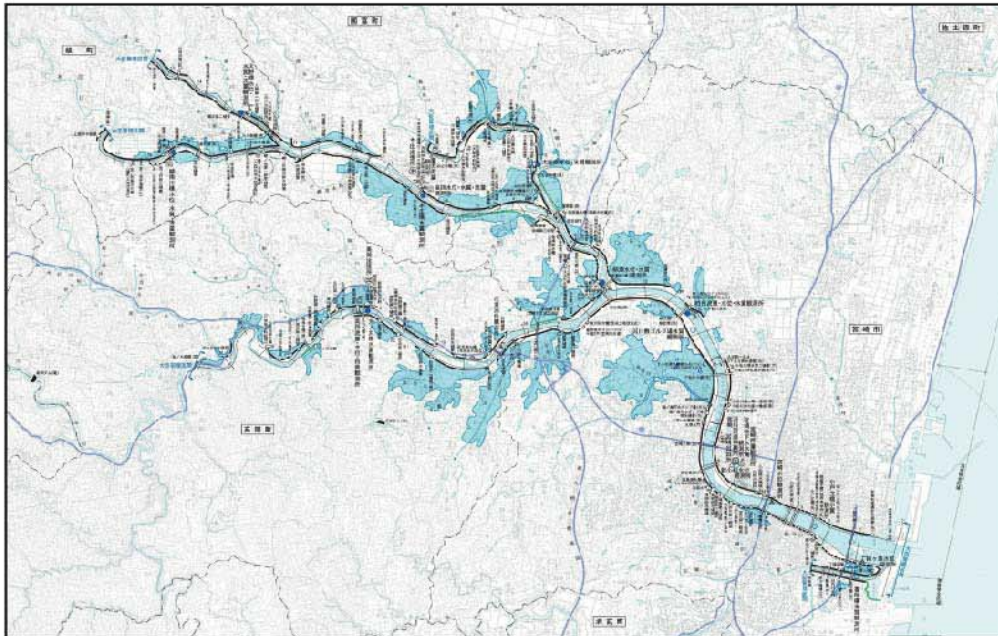
富吉浄水場の水利権を緊急振替

宮崎市富吉浄水場が浸水し、復旧までに長期間を要するため、宮崎市からの要請を受け、富吉浄水場の水利権を下北方浄水場に緊急振替を行いました。下北方浄水場の1日の最大取水量を110,000m³から127,000m³に引き上げ、水道水の安定供給への協力を行っています。

3. 浸水状況【大淀川水系】



【大淀川水系 大淀川下流】



大淀川下流地区の浸水状況

※平成17年9月15日現在

住 家			事 業 所			合 計	
床下	床上		床下	床上		床下	床上
	軒下	軒上		軒下	軒上		
689	2,352	452	97	769	124	786	3,397

台風14号被害状況写真【大淀川水系・大淀川下流】

平常時



大淀川 左岸2/800地点 宮崎市高洲地先

洪水時 (9月6日 9時時点)



平常時



大淀川 右岸8/000地点 宮崎市下小松地区

洪水時 (9月6日 11時時点)



平常時



大淀川 右岸8/000地点 宮崎市下小松地区

洪水時 (9月6日 11時時点)



台風14号被害状況写真【大淀川水系・大淀川下流】



大淀川 左岸10/500地点 宮崎市柏田地区



大淀川 左岸11/500地点 宮崎市瓜生野地区(前溝川)



大淀川 右岸13/200地点 有田橋

台風14号被害状況写真【大淀川水系・大淀川下流】

平常時



大淀川 右岸15/400地点 大淀川水道局富吉浄水場

洪水時 (9月6日 16時時点)



平常時



大淀川 右岸15/800地点 高岡町富吉地先

洪水時 (9月6日 16時時点)



平常時



大淀川 右岸18/000地点 高岡町麓地先 穆佐駐在所

洪水時 (9月6日 9時時点)



台風14号被害状況写真【大淀川水系・大淀川下流】

平常時



洪水時 (9月6日 9時時点)



大淀川 右岸18/000地点 高岡町麓地先

平常時



洪水時 (9月6日 9時時点)



深年川 左岸1/400地点 国富町太田原地区

平常時




洪水時 (9月6日 9時時点)



深年川 左岸4/200地点 国富町仮屋原地区

【大淀川水系 大淀川上流】



床下浸水	床上浸水
132	88

平成17年9月15日現在

3. 浸水状況【小丸川水系】



【小丸川水系 小丸川・宮田川】



平成17年9月15日現在