

国土交通省 宮崎河川国道事務所 都城河川だより

出張所だよりは宮崎河川国道事務所のHP (<http://www.qsr.mlit.go.jp/miyazaki/>) に掲載しております



平成25年 5月
宮崎河川国道事務所
都城出張所
第9号

岳下橋の水位表示を変更しました！

平成23年度の岳下橋の水位レベル改訂(下流地区の河川整備によるもの)を受け、岳下橋の橋脚に表示していた水位レベルを九州地方整備局統一のデザインにより一新しました。今回の都城河川だよりでは、新しい水位レベル表示の見方と都城出張所管内の河川工事について紹介します。



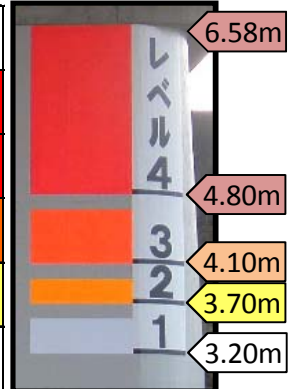
旧表示 (帯3本)



新表示 (レベル表示)

岳下観測地区における水位レベル

水位レベル	住民に求められる行動	旧水位	新水位	新配色
計画高水位		6.58m	6.58m	赤
レベル4 (はん濫危険水位)	避難を完了しましょう。	4.80m	4.80m	赤
レベル3 (避難判断水位)	避難を開始しましょう。	4.10m	4.10m	橙色
レベル2 (はん濫注意水位)	避難の準備をしましょう。	3.20m	3.70m	黄色
レベル1 (水防団待機水位)	川の水位情報に注意しましょう。	2.70m	3.20m	白



水位は、レベル表示の下線を基準に判断して下さい。

※上記の「住民に求められる行動」は、岳下橋付近の大淀川本川のはん濫等を想定した注意内容になります。付近にお住まいの方でも、地形等により浸水被害等が起こりやすい場所もあります。この水位まで、避難をしなくてもよいというものではありません。また、都城地区では他に「乙房橋」「広瀬橋」「樋渡橋」付近の水位情報を「国土交通省(川の防災情報)」で配信していますので、パソコンや携帯電話で確認することが出来ます。是非ご活用下さい。

川にゴミを捨てないで下さい!! (><)

週2回の大淀川を巡視する度に、新しいゴミが捨てられています。川はゴミを捨てる場所ではありません。H24年度に、ゴミを捨てた本人が判明し、警察に補導された事例もあります。～マナーアップで、きれいな大淀川の再生を目指しましょう。～



お気軽にお電話ください ☎

- ご意見、ご質問
- 国道・河川工事に関すること
- 管理施設の異常通報
- 国道・河川利用に関する相談
- その他情報提供

【河川担当】 都城出張所
TEL : 0986-23-2947
FAX : 0986-23-2952

【道路担当】 都城国道維持出張所
TEL : 0986-38-0068
FAX : 0986-38-1867



宮崎河川国道事務所HP
<http://www.qsr.mlit.go.jp/miyazaki/>

河川水位情報・道路規制情報・新燃岳の情報など
防災に役立つ情報がご覧いただけます。

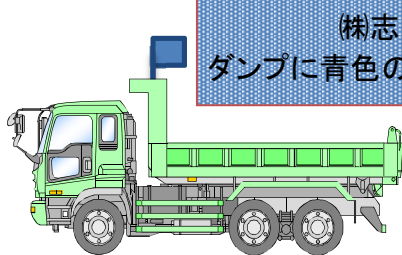
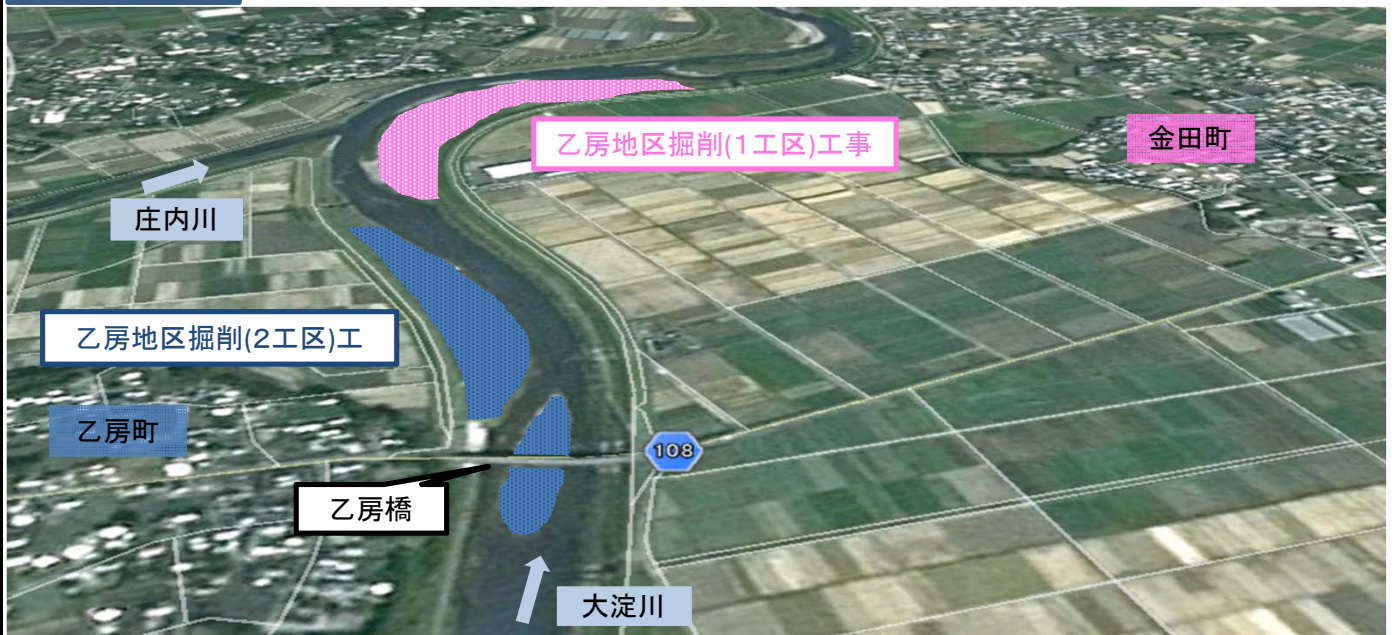
工事のお知らせ

工事名 : 乙房地区掘削(1工区)工事 : 乙房地区掘削(2工区)工事
発注者 : 国土交通省 九州地方整備局 宮崎河川国道事務所 都城出張所
受注者 : 吉原建設 株式会社 Tel(0986)77-5511 : 株式会社 志多組 Tel(0986)37-3155
施工予定期間 : 平成25年4月1日～平成25年8月末予定。
(工期については、諸条件により変更になる可能性があります。)

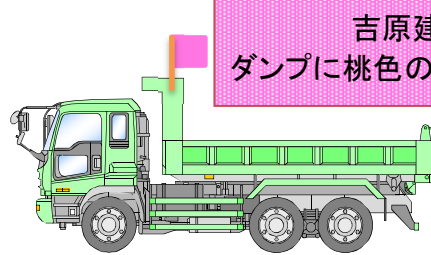
工事内容

本工事は、乙房地区の堆積土砂を撤去し、大淀川や庄内川等の流れを良くする工事です。工事期間中は、ダンプトラックの通行や重機械の搬出等、地元及び付近の道路をご利用の皆様には何かとご迷惑をおかけすると思いますが、精一杯努力し、安全に工事を進めて参りますので、ご理解とご協力を宜しくお願い致します。

施工箇所



株式会社 志多組
ダンプに青色の旗を付けます。



吉原建設(株)
ダンプに桃色の旗を付けます。

連絡先

発注者
九州地方整備局
宮崎河川国道事務所
都城出張所
Tel.0986-23-2947

施工者
乙房地区掘削(2工区)工事
株式会社 志多組
Tel 0985-24-3160(現場事務所)
現場代理人 中八見 寛
監理技術者 大仁 憲司

施工者
乙房地区掘削(1工区)工事
吉原建設 株式会社
Tel 0986-25-7000(現場事務所)
現場代理人 渡部 哲平
監理技術者 氏川 正喜

安全管理を徹底し、無事故・無災害で竣工いたします。



安全第一で作業し、地域貢献に全力で取り組んでまいります。

