

Ⅱ. 平成29年度実施工事と今後の予定

<内容>

1. 平成29年度実施工事	1
2. 今後の予定	5

国土交通省・宮崎県
平成29年9月29日

1. 平成29年度実施工事

平成29年度実施工事一覧(予定含む)

養 浜 : 約11万m³ 実施予定

突 堤 : 実施しない

埋設護岸 : 約180m 実施予定(動物園東未設置区間)

※その他工事 護岸災害復旧(浜山護岸, 宮崎県中部農林振興局施工)

1. 平成29年度実施工事

(1) 養 浜

✚ 関係機関との連携により、約11万m³の養浜を実施予定

場 所	材 料	養浜量	宮崎海岸の侵食対策に求められる機能との対応	主な目的	備考
一ツ瀬川 河口右岸 (海上)	一ツ瀬川河口 (富田漁港) 浚渫土砂	約0.8万m ³	沿岸方向の流入土砂の 増加	○ニツ立海岸、大炊田海岸への土砂供給 ○効率的な養浜方法の検討(海中養浜)	県漁港との 連携(予定)
動物園東等 (陸上)	三財川 掘削土砂等	約10万m ³	急激な侵食の抑制	○急激な侵食の抑制に資する養浜 ○浜崖頂部高の低下を抑制するための土砂供給	国・県河川 との連携
住吉沖 (海上)	青島漁港 浚渫土砂	約0.2万m ³	沿岸方向の流入土砂の 増加	○住吉海岸への土砂供給 ○効率的な養浜方法の検討(海中養浜)	県漁港との 連携
合計		約11万m ³			



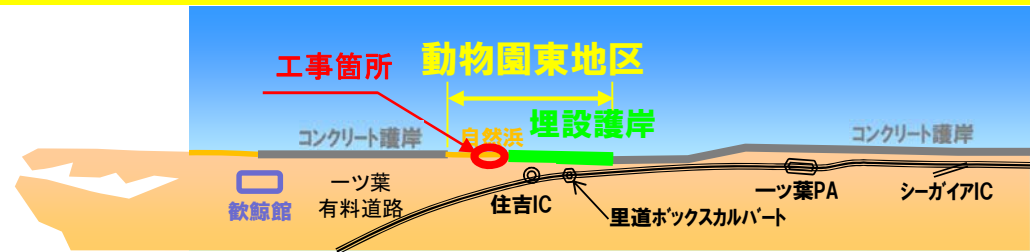
1. 平成29年度実施工事 (2) 埋設護岸(動物園東)

【目的】

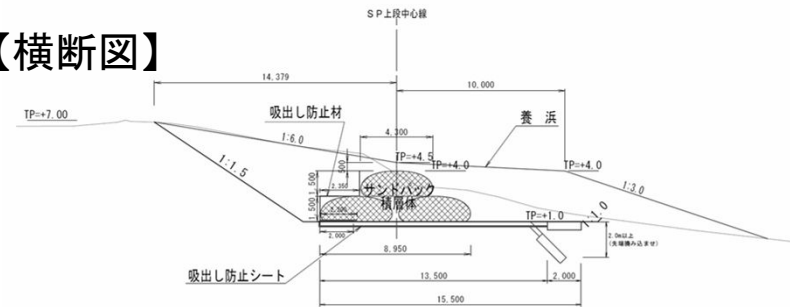
□内容：
 浜崖頂部高の低下を抑制するための
 埋設護岸及び養浜

□工事概要：埋設護岸 L=180m程度

【連携】 ※河川・港湾事業(県)と
 連携した養浜も実施(予定)



【横断図】



・施工期間：平成29年台風期明け～平成30年3月(予定)



1. 平成29年度実施工事

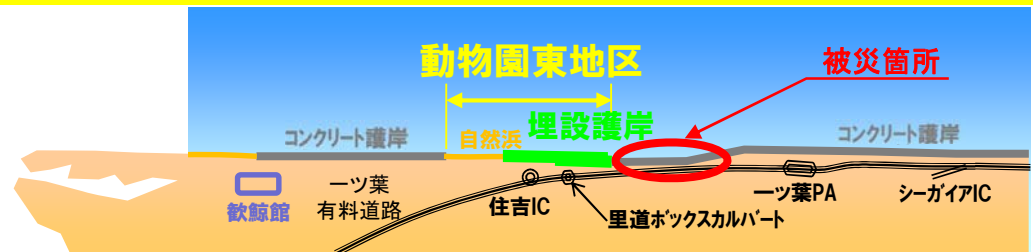
(3) 護岸災害復旧(浜山護岸, 宮崎県中部農林振興局施工)

【目的】

□内 容:

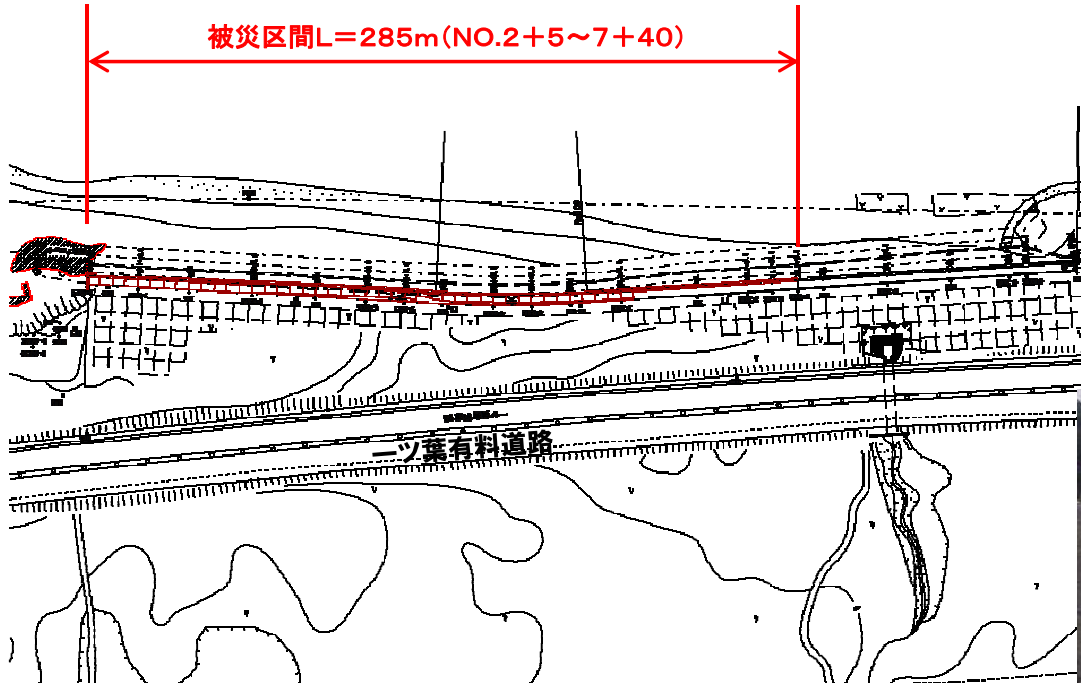
平成27年度被災箇所への復旧

□工事概要: コンクリート護岸・根固工 L=285m

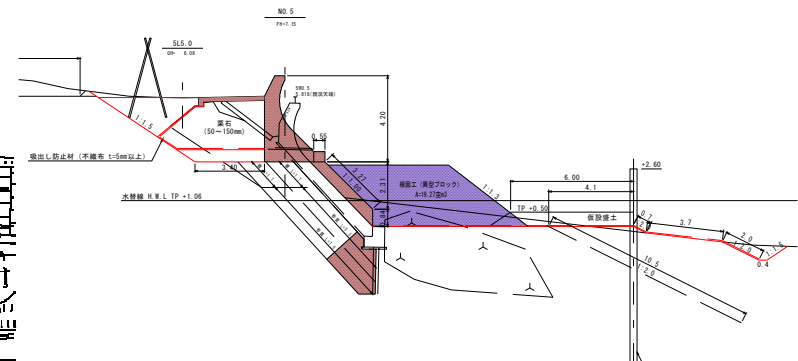


・施工期間: 平成28年3月～平成29年9月

【平面図】



【横断図】



復旧状況 (撮影日: 平成29年7月20日)

2. 今後の予定
