



よい一年になりますように！

## 記事

- ◇ 大炊田海岸、住吉海岸で応急対策工事に着手
- ◇ 宮崎海岸の情報コーナーを設置しています

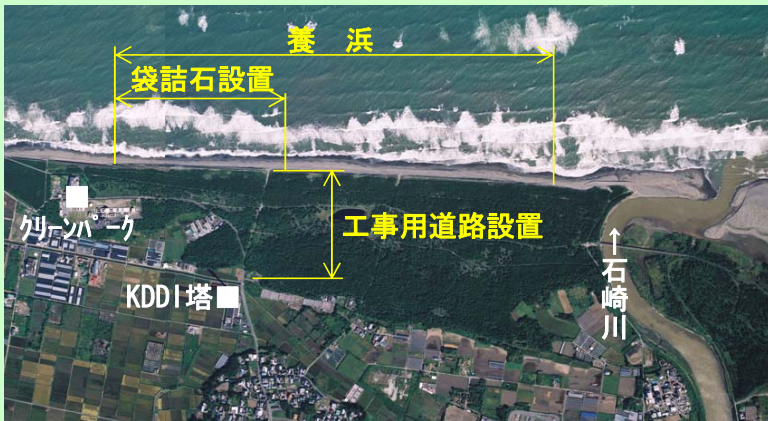
### 大炊田海岸、住吉海岸で応急対策工事に着手

昨年夏の台風通過に伴い、KDDI塔東の大炊田海岸では砂丘が最大約17m陸側へ後退しました。また、動物園東の住吉海岸では養浜砂が流出するとともに砂丘が最大約7m陸側へ後退しました。


そのため、本誌第29号でお知らせしたとおり、国土交通省では砂丘のさらなる後退を抑制・軽減するための応急対策工事を実施します。

工事に先立ち、昨年中に関係機関調整・地元説明・工事の準備などを行い、今月から本格的に工事に着手しています。本誌では工事の進捗状況、工事完了までの予定をお知らせします。

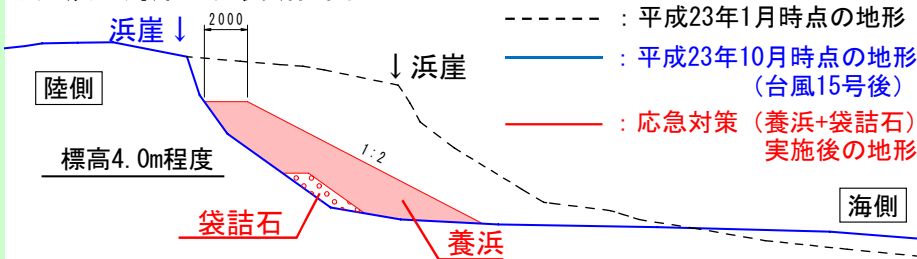
#### 大炊田海岸



工事用道路設置（アスファルト舗装）のため掘削作業中（H24. 1. 18撮影）



#### ○大炊田海岸の代表断面図



※養浜：砂浜の安定や回復のため、砂浜や海に土砂を人工的に供給すること  
 ※浜崖：砂丘が波で削られてできる崖

#### 袋詰石のイメージ写真



袋詰石：こぶし大の石をネットに詰めたもので、主に洗掘（流水で土砂が削り取られる現象）対策として用いられます。

#### ○工事工程

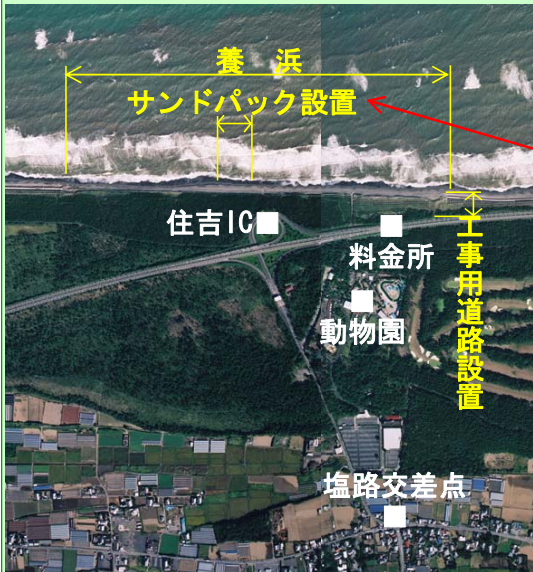
作業内容	1月			2月			3月		
	上旬	中旬	下旬	上旬	中旬	下旬	上旬	中旬	下旬
工事用道路設置	←								
養浜				←					
袋詰石設置				←					
後片づけ									←

※工程は天候等により前後する場合があります。

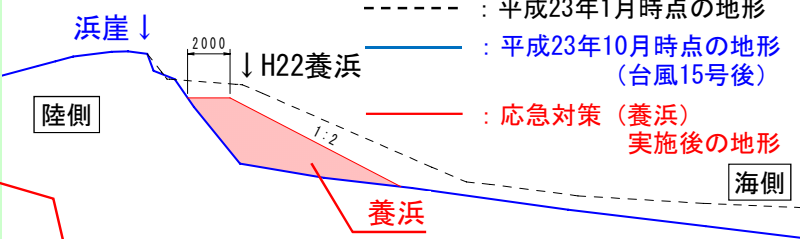
工事期間中はご迷惑をお掛けしますが、ご理解とご協力をお願いします。

なお、工事に関するお問い合わせは「海岸よろず相談所（連絡先は下に記載）」にご連絡ください。

## 住吉海岸（動物園東）



## ○住吉海岸の代表断面図



※養浜：砂浜の安定や回復のため、砂浜や海に土砂を人工的に供給すること  
 ※浜崖：砂丘が波で削られてできる崖

サンドパックのイメージ写真→



サンドパックは丈夫な合成繊維に砂を詰めたもので、海岸保全施設として新たに開発中の技術です。

このサンドパックを用いた護岸の可能性について、国土技術政策総合研究所と民間企業（自費）が検討を進めており、耐久性や利用者への安全性を検証するため、今回住吉海岸に試験的に設置されます。

なお、国土交通省は、試験結果等を踏まえ、宮崎海岸への適用性について総合的に判断する予定です。

## ○工事工程

作業内容	1月			2月			3月		
	上旬	中旬	下旬	上旬	中旬	下旬	上旬	中旬	下旬
工事用道路設置		←	→						
養浜				←	→	←	→	←	→
サンドパック設置						←	→		
後片づけ									←

※工程は天候等により前後する場合があります。

工事期間中はご迷惑をお掛けしますが、ご理解とご協力をお願いします。

なお、工事に関するお問い合わせは「海岸よろず相談所（連絡先は下に記載）」にご連絡ください。

## 宮崎海岸の情報コーナーを設置しています

佐土原総合支所1F入口付近に宮崎海岸の情報コーナーを設置しています。

『海岸よろず相談所だより』のバックナンバーをはじめ、宮崎海岸の事業に関する資料を置いています。お立ち寄りの際には、ぜひご覧ください。（さらに詳しい資料をご覧になりたい場合は、「海岸よろず相談所（連絡先は下に記載）」までご連絡ください。）

また、「ご意見投稿用紙」もご活用ください。



佐土原総合支所の入口を入ってすぐ右側です

海岸に関するご相談やご意見・ご質問などありましたら

## ○海岸よろず相談所○

【国土交通省 宮崎河川国道事務所 宮崎海岸出張所】

にご連絡下さい。

TEL：0985-62-7050/FAX：0985-62-7051  
〒880-0211 宮崎県 宮崎市 佐土原町 下田島 9515-6

【旧 宮崎地方方法務局 佐土原出張所】

※宮崎河川国道事務所ホームページ

<http://www.qsr.mlit.go.jp/miyazaki/>

※海岸情報（宮崎海岸Publication）

<http://www.qsr.mlit.go.jp/miyazaki/html/kasen/sskondan/index.html>

