


# 国土交通省 宮崎河川国道事務所 都城河川だより

出張所だよりは宮崎河川国道事務所のHP (<http://www.qsr.mlit.go.jp/miyazaki/>) に掲載しております

平成26年 3月  
宮崎河川国道事務所  
都城出張所  
第12号 

## 大淀川で春を楽しもう ~in都城~

都城を流れる大淀川は季節ごとに様々な表情を見せてくれます。  
今回は、大淀川の周辺の施設や生息する植物を掲載しました。  
大淀川へ春を探しに出かけてみませんか？  
裏面は、大淀川の水質について掲載しています。



### 川の駅公園

都城市都島町82



 ソメイヨシノ




### 清流館

都城市吉尾町2560



鳥類観察



 ソメイヨシノ  
ヨシ原

### 沖水川緑地公園

都城市下川東



5月以降には  
水が流れるよ!



ツツジ



### 堤防から見える植物



むらさきつめくさ



オランダカラシ



つくし



のいばら

### ～ みんなで守ろう 大淀川 ～

**河川に捨てられているゴミの多くは、人目につきにくい場所で発見されています。**  
**堤防の散歩、サイクリング、魚釣りなど、大淀川をたくさん利用して地域のみんで**  
**ゴミを捨てにくい環境を作りましょう。**



お気軽にお電話ください ☎

- ご意見、ご質問
- 国道・河川工事に関すること
- 管理施設の異常通報
- 国道・河川利用に関する相談
- その他情報提供

【河川担当】 都城出張所  
TEL：0986-23-2947  
FAX：0986-23-2952

【道路担当】 都城国道維持出張所  
TEL：0986-38-0068  
FAX：0986-38-1867



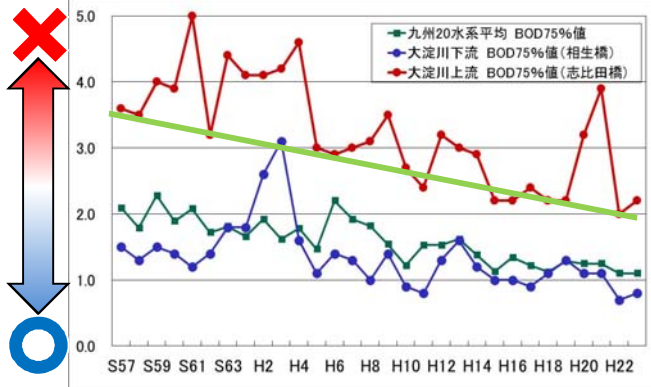
宮崎河川国道事務所HP  
<http://www.qsr.mlit.go.jp/miyazaki/>

河川水位情報・道路規制情報・新燃岳の情報など  
防災に役立つ情報をご覧いただけます。

# 大淀川の水質についてご存じですか？

今回は、大淀川の水質を代表的なBODという数値で確認したいと思います。(BODについては下で説明。)

## ①大淀川上下流と九州の河川の水質



## ②大淀川における都城の水質は？

水系名	河川名	地点名	平成24年		
			類型	平均値	75%値
大淀川	大淀川	岳下橋	A	1.4	1.6
大淀川	大淀川	志比田橋	B	1.5	1.8
大淀川	大淀川	乙房橋	B	1.3	1.5
大淀川	大淀川	樋渡橋	A	0.9	1.0
大淀川	大淀川	大ノ丸橋	A	1.1	0.9
大淀川	大淀川	相生橋	A	0.8	0.9
大淀川	大淀川	小戸之橋	A	0.7	0.8
大淀川	年見川	宮丸橋	A	1	1.1

## ③九州地方整備局管内の河川における大淀川の水質



※BODとは  
水質汚濁を示す代表的な指標で、数値が低いほど水質が良いことを示します。

①:大淀川の志比田橋(都城市)、相生橋(宮崎市)と九州の20水系における平均値が平成23年までどのように推移したかのグラフです。

②:大淀川における平成24年に測定した値を示した表です。

③:平成23年における九州のにおける各河川の測定値です。

①を見ると大淀川の水質はBOD値が低減傾向にあり、水質が改善されてきています。ただし①、②に示すように上流域である都城市は、宮崎市や九州の他の河川よりも値が高い(水質が悪い)状況です。

大淀川の水は、宮崎市で水道水として利用されているのご存じの方が多いと思いますが、上流部の都城市においても、大淀川の水を農業等の重要な水源として利用されていることをご存じでしょうか？

川がきれいになれば、毎日の食卓にのぼる食べ物も、より安心・安全なものとなります。河川の水質は、周辺に住む皆様の生活排水等に大きく左右されますので、今後も大淀川の水質改善に向け皆様のご協力をお願いします。

