



国土交通省

国土交通省
九州地方整備局 宮崎河川国道事務所

記者発表

平成29年6月21日
2時00分 現在

H29 梅雨 【 道 路：第3報 】

国道220号の通行規制情報について《 全面通行止め》

平成29年6月21日 1時40分 に国道220号 伊比井 地区の
連続雨量が通行規制基準値(170ミリ)に達し、斜面崩壊の恐れがありますので、
下記のとおり通行規制を行います。

記

□規制の内容 全面通行止め

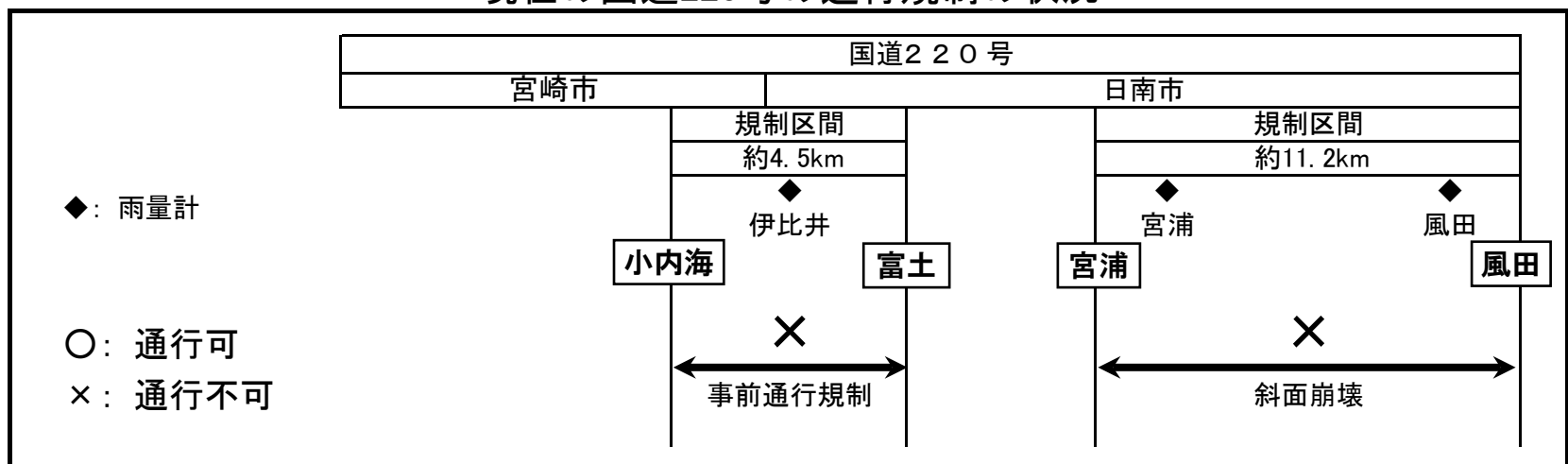
□規制区間	宮崎市 <small>こうちうみ</small> 小内海～日南市 <small>ふと</small> 富士 間
-------	---

□規制開始時間： 平成29年6月21日 1時40分 から

□規制解除時間： 規制解除の見込がつき次第、お知らせいたします。

□迂回路参考図： 別紙のとおり ※迂回路の通行可否は、未確認ですの
各道路管理者にご確認下さい。

現在の国道220号の通行規制の状況



※ 通行規制情報については、宮崎河川国道事務所ホームページでも随時確認できます。

直接ご覧になる場合 <http://www.miyazaki-bousai.jp/kgk010.html>

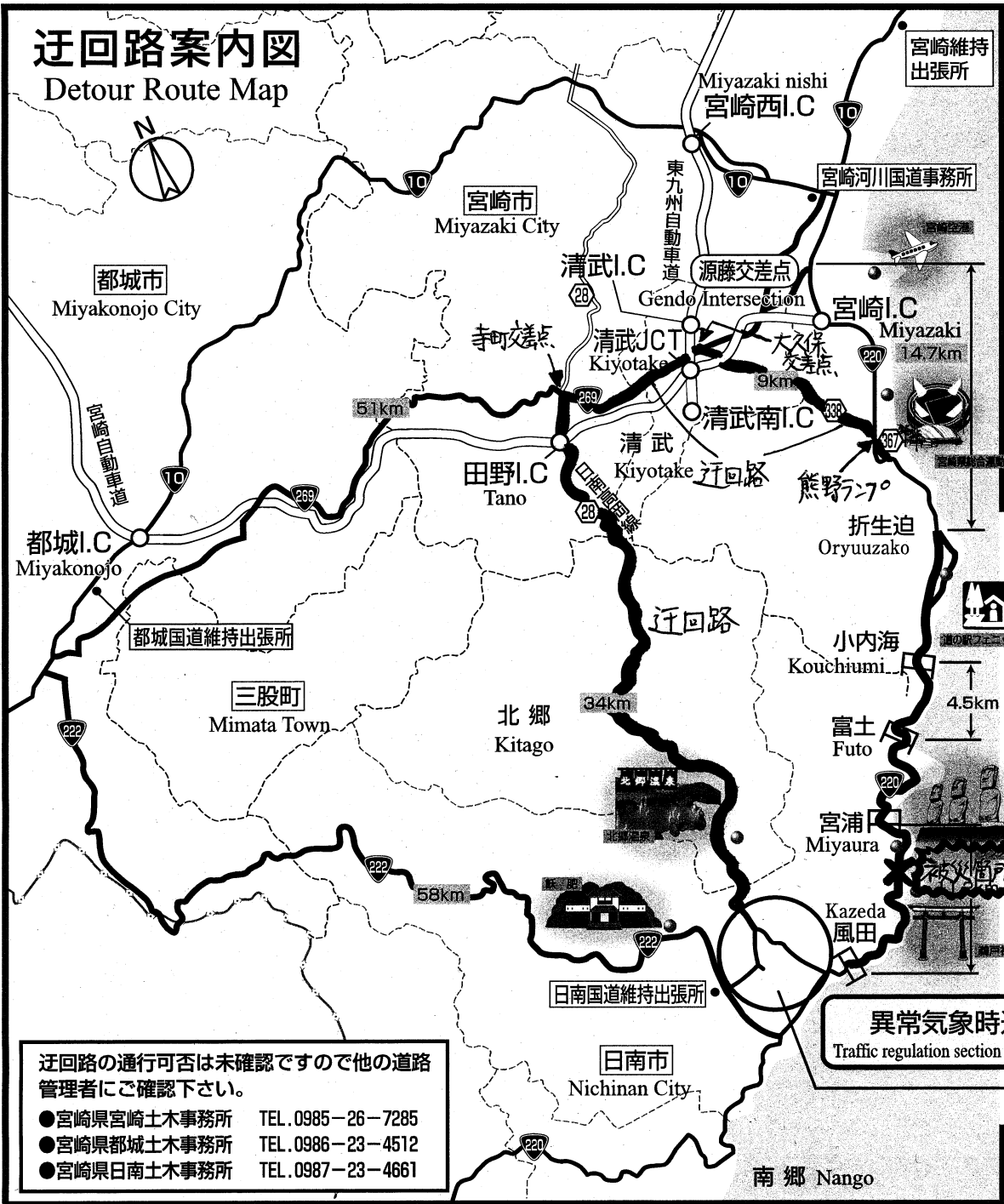
宮崎河川国道事務所ホームページトップ画面からご覧になる場合 <http://www.qsr.mlit.go.jp/miyazaki/>
ページトップ > 通行規制情報(国道10・220号) > 規制情報(パソコン・PDA用) の順でクリック

発表記者クラブ

宮崎県政記者クラブ

問い合わせ先	国土交通省 九州地方整備局 宮崎河川国道事務所
	TEL 0985-24-8221(代表)
	総括地域防災調整官 田中 友瑞
	調査第二課長 北村 明政

迂回路案内図 Detour Route Map



異常気象時の通行止めに御協力下さい

Please cooperate with road closure in case of abnormal weather.
 御通行中の皆さんには大変ご迷惑をおかけしています。
 国道220号の宮崎市折生迫から日南市風田の間は大雨などの異常気象時には落石や土砂崩れの危険性の非常に高い所です。
 The road between Oriuzako (Miyazaki city) and Kazeta (Nichinan city) on the Route 220 is a high-risk road of falling rock and landslide in case of abnormal weather.

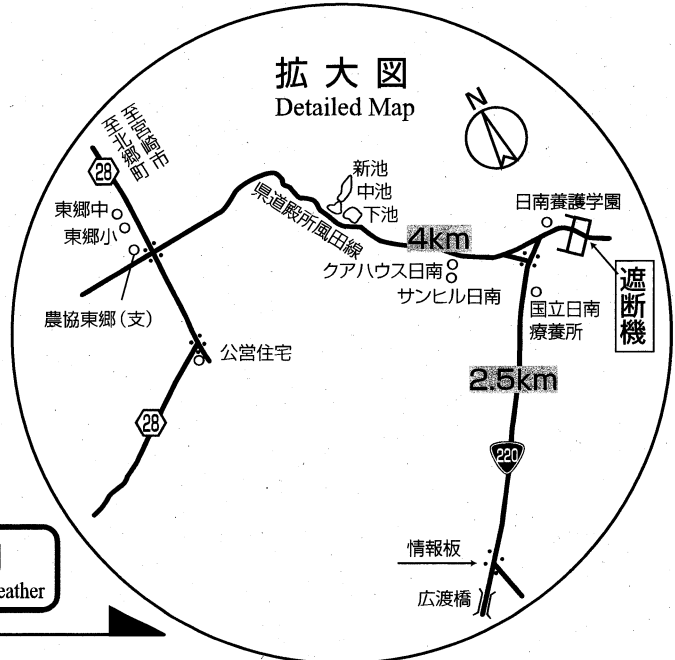
- ①連続雨量が170mmに達した場合。
 ②落石のおそれがある場合は通行止めとなります。
 Roads are impassable during following conditions;
 1. When the volume of continuous rainfall reaches 170mm.
 2. When there is a probability of the falling rocks.

インターネットH.P.による防災関連情報

- インターネット <http://www.miyazaki-bousai.jp/>
 携帯電話 <http://www.miyazaki-bousai.jp/mobile/>



QRコードを読み込んで
情報をご覧頂けます



異常気象時通行規制区間
 Traffic regulation section in case of abnormal weather

迂回路の通行可否は未確認ですので他の道路管理者にご確認下さい。
 ●宮崎県宮崎土木事務所 TEL. 0985-26-7285
 ●宮崎県都城土木事務所 TEL. 0986-23-4512
 ●宮崎県日南土木事務所 TEL. 0987-23-4661

国土交通省宮崎河川国道事務所 TEL. 0985-24-8221
 宮崎維持出張所 TEL. 0985-29-1131
 日南国道維持出張所 TEL. 0987-23-4646