

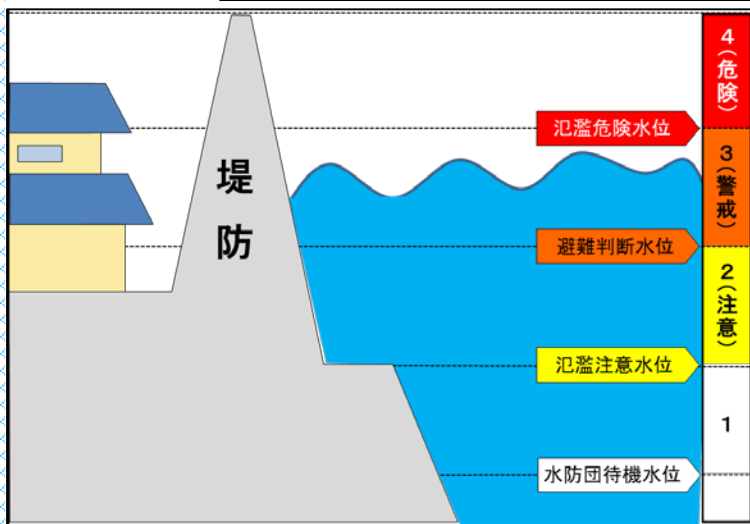
登録不要

# 大淀川・小丸川で緊急速報メールを活用した洪水情報の※**プッシュ型配信**が開始されています！

※「プッシュ型配信」とは、受信者側が要求しなくても発信者側から情報が配信される仕組みです。

平成30年5月から、国が管理する大淀川・小丸川で、川が氾濫する可能性が高まった時に、対象の地域にいる人に氾濫の危険をお知らせする情報が自動で発信されるようになりました。

はん濫の発生＝レベル5  
堤防の決壊などにより、はん濫した時点でレベル5となります。



### 【氾濫危険水位】

- ・市町村長による**避難勧告等の発令判断の目安**
- ・住民の避難判断の参考となる水位

### 【避難判断水位】

- ・市町村長による**避難準備・高齢者等避難開始の発令判断の目安**
- ・住民の**はん濫に関する情報への注意喚起**

### 【氾濫注意水位】

- ・**河川の氾濫の発生に注意**する水位

- 配信エリア  
(大淀川)  
都城市、綾町  
宮崎市国富町  
(小丸川)  
高鍋町、木城町

## ●河川氾濫のおそれがある場合

**緊急速報** **配信パターン1**

警戒レベル4相当・

- ・こちらは国土交通省九州地方整備局です・
- ・内容：〇〇川の〇〇(〇〇町)付近で**水位が上昇し、避難勧告等の目安となる氾濫危険水位に到達しました**・
- ・行動要請：防災無線、テレビ等で自治体の情報を確認し、各自安全確保を図るなど適切な防災行動をとってください・
- ・本通知は、浸水のおそれのある市町村に配信しており、対象地域周辺でも受信する場合があります

## ●河川氾濫発生した場合

**緊急速報** **配信パターン2**

警戒レベル5相当・

- ・こちらは国土交通省九州地方整備局です・
- ・内容：〇〇川の〇〇市〇〇地先(〇岸、〇側)付近で河川の**水が堤防を越えて流れ出ています**・
- ・行動要請：防災無線、テレビ等で自治体の情報を確認し、命を守るための適切な防災行動をとってください・
- ・本通知は、浸水のおそれのある市町村に配信しており、対象地域周辺でも受信する場合があります

**緊急速報** **配信パターン3**

警戒レベル5相当・

- ・こちらは国土交通省九州地方整備局です・
- ・内容：〇〇川の〇〇市〇〇地先(〇岸、〇側)付近で**堤防が壊れ、河川の水が大量に溢れ出ています**・
- ・行動要請：防災無線、テレビ等で自治体の情報を確認し、命を守るための適切な防災行動をとってください・
- ・本通知は、浸水のおそれのある市町村に配信しており、対象地域周辺でも受信する場合があります

## ●留意事項

- ・携帯電話事業者毎の基地局や通信システムの関係により、配信対象となる市町村よりも広範囲のエリアに緊急速報メールが送信されることがあります。
- ・携帯電話等の電源が入っていない場合や、圏外、電波状況の悪い場所、機内モード時、通話中、パケット通信中の場合は受信することができません。
- ・ご利用の機種により、緊急速報メールに対応していない場合があります。



◆ 普段から自分の身を守るために、雨が降ったら、まずチェック！

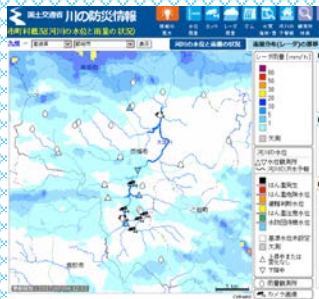


国土交通省

# 川の防災情報

雨の状況が分かる！

今、どこでどれくらいの雨が降っているのかを知ることができます。



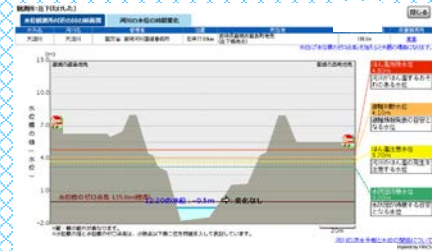
川の様子ที่分かる！

CCTVカメラの画像で、現在の川の様子分かり、川に近づかなくても状況を知ることができます。



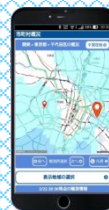
川の水位が分かる！

川に設置した水位計で、近くの川の水位がどのような状況になっているのかを、リアルタイムで確認することができます。



**アクセス！**

パソコンから  
<http://www.river.go.jp/>  
スマートフォンから  
<http://www.river.go.jp/s/>



スマホ版「川の防災情報」では、位置情報を取得することで、今いる場所の雨の様子や近くの川の状況をすぐに知ることができます。

## 地デジ(データ放送)

地デジのデータ放送 (NHK) でお近くの雨量や川の水位の状況を見ることができます。

dボタン



テレビ画面

河川水位・雨量 小丸川 2/7

雨量 強

小丸大橋観測所  
3.78m 氾濫注意水位

|       |       |       |       |            |       |       |             |
|-------|-------|-------|-------|------------|-------|-------|-------------|
| 沖田川   | 五十鈴川  | 塩見川   | 耳川    | 三ヶ所川       | 小丸川   | 中水流橋  | 天神橋         |
| 口広橋   | 更生橋   | 中原橋   | 縁開橋   | 日向東廻橋(東廻町) | 貴原橋   | 小丸大橋  |             |
| 2.21m | 6.34m | 2.19m | 2.06m | 4.13m      | 3.46m | 3.78m | 4.14m 1.36m |

9月17日15:40 更新

※機器点検等のため、一部の観測所でデータが欠測する場合があります

ヘルプ NHKトップ

高鍋出張所は「**小丸川と宮田川の管理**」を行っています！

宮崎河川国道事務所高鍋出張所は国土交通省の出先機関です。小丸大橋南側堤防沿いに庁舎があります。  
高鍋出張所の管理区域・・・○小丸川10.2km (河口～比木橋上流) ○宮田川2.5km (河口～二本松橋下流)



### 【発行元・問合せ先】

〒884-0005 高鍋町大字持田字宮越下1755-9  
国土交通省 宮崎河川国道事務所 **高鍋出張所**  
TEL : 0983-22-1326  
FAX : 0983-22-1327

### 【国道10号に関する問合せ】

**宮崎維持出張所**  
〒880-0121  
宮崎市大字島之内7180-1  
TEL : 0985-39-1131



●国土交通省 宮崎河川国道事務所ホームページ

宮崎河川国道事務所



<http://www.qsr.mlit.go.jp/miyazaki/>

●宮崎河川国道事務所Facebookも是非ご覧下さい



<https://www.facebook.com/miyazaki.mlit.go.jp/>

