



川と高瀬の町を歴史でつなぐ水辺整備

たかせ 高瀬

熊本県玉名市永徳寺地先
菊池川水系菊池川



施設紹介

玉名市指定史跡である「高瀬船着場跡」を見学することができます。水辺には、あずま屋もあり、散策や釣りなどで地域に親しまれています。また、近傍で開催される「高瀬裏川花しょうぶまつり」や「玉名納涼花火大会」なども有名です。

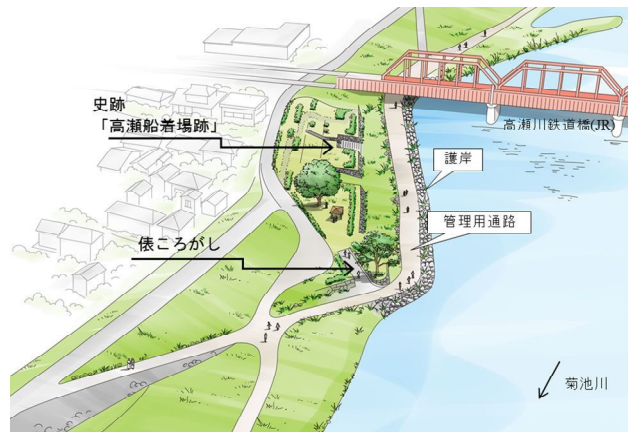
〇お立ち寄り情報

- ・川沿いの散策・休憩
- ・玉名市指定史跡「高瀬船着場跡(俵ころがし)」
- ・近傍には、スポーツ公園(大倉河川緑地)
- ・JRウォーキングコースあり(玉名駅から)

整備事業概要

位置	菊池川右岸 7k000～7k500付近
事業区分	水辺整備
主な整備内容	管理用通路、護岸、高水敷修正等
事業費	2.9億円
整備完了年	平成29年度
事業期間	平成25年度～令和元年度

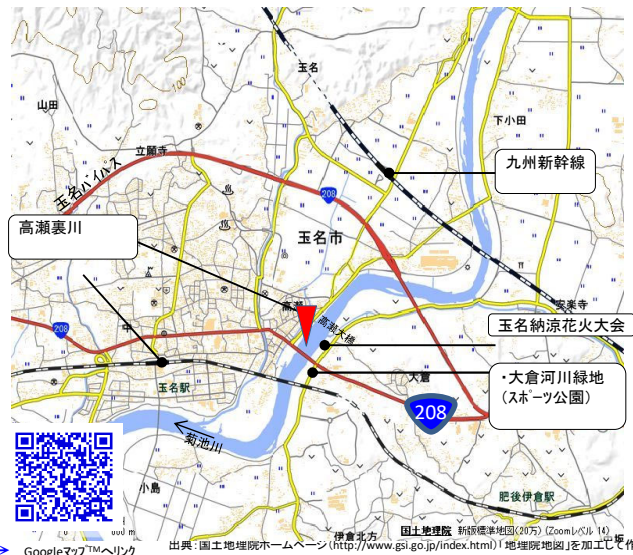
施設パースなど



周辺の水辺、イベント、おすすめ情報など

- ・JR九州ウォーキング(四半期に2回程)
- ・高瀬裏川花しょうぶまつり(6月)
- ・菊池川の恵みを感じよう(6月) ※上記と同時開催
- ・玉名納涼花火大会(8月)
- ・玉名大俵まつり(11月)

地図



所在地・問い合わせ先

所在地 熊本県玉名市永徳寺地先
 アクセス 国道208号「高瀬」交差点より車で約3分
 (緯度、経度: 32度55分14秒、130度33分51秒)
 問い合わせ 国土交通省 九州地方整備局
 菊池川河川事務所 流域治水課
 0968-44-2171



地図は、[こちらからアクセス出来ます。](#) →

整備前写真



管理用通路 (H24)



広場 (H24)

高水敷・管理用通路の舗装がされておらず、広場にも段差や傾斜があり、利用しづらい状態でした。

整備後写真



菊池川あそび (H30.6)



式典 (H30.3)

舗装・拡幅を含む管理用通路の整備、広場の整備等が実施され、安全で多様な利用が可能になりました。

式典
H30.3

周辺の水辺、イベント、おすすめ情報など



JR九州ウォーキング

※整備対象の高瀬船着場跡をボランティアガイドが説明。

高瀬船着場跡

H29.5.28



高瀬裏川花しょうぶまつり

5月下旬から6月上旬にかけて、咲き誇る約6万本の花しょうぶが訪れる人を魅了します。

高瀬裏川

R4.5.28



玉名納涼花火大会

8月の第1金曜日には、菊池川河川敷から1万発の花火があがります。

高瀬船着場跡

R1.8.3



菊池川あそび ~川の恵みを感じよう~

高瀬地区の整備箇所です。地元の団体で毎年開催されるイベントです。

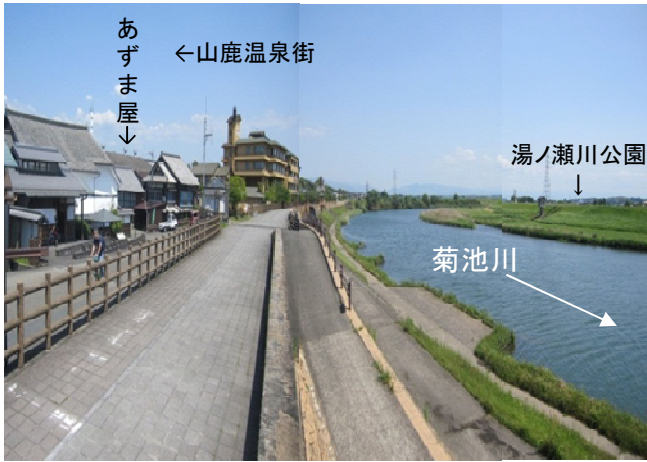
高瀬船着場跡

R4.10.2



歴史と文化にふれあえる水辺空間 山鹿

熊本県山鹿市南島地先
菊池川水系菊池川



施設紹介

菊池川を望む場所に芝生広場や駐車場があり気軽に水辺空間を楽しむことができます。また、周辺には、山鹿温泉街があり、その魅力と相まって、散策や各種イベントなど、多くの観光客で賑わっています。

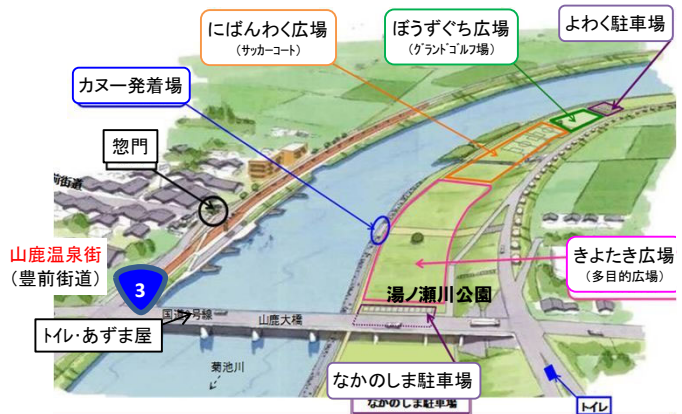
〇お立ち寄り情報

- ・芝生広場
- ・山鹿温泉からのアクセス良好
- ・米米惣門ツアー
- ・あずま屋、トイレ、駐車場あります。

整備事業概要

位置	菊池川32k000～33k400付近
事業区分	水辺整備
整備内容	管理用通路、管理用階段、高水敷切り下げ、堤防強化盛土
事業費	5.0億円
事業期間	平成21年度～平成22年度

施設パースなど



周辺の水辺、イベント、おすすめ情報など

- ・湯ノ瀬川公園（国道3号 山鹿大橋付近）
- ・近傍には、山鹿温泉、豊前街道
- ・米米惣門ツアー（随時）
※米に関わる地区有志の歴史及び下町の案内
- ・山鹿灯籠浪漫・百華百彩（2月）
- ・新酒祭（3月）
- ・山鹿灯籠まつり（8月）、花火大会（8月）

地図



所在地・問い合わせ先

所在地 熊本県山鹿市南島地先
 アクセス 国道3号 山鹿大橋付近
 (緯度、経度：33度00分26秒、130度41分22秒)
 問い合わせ 国土交通省 九州地方整備局
 菊池川河川事務所 流域治水課
 0968-44-2171



Googleマップ™ヘルピンク

出典：国土地理院ホームページ(<http://www.gsi.go.jp/index.html>)「地理院地図」を加工して

地図は、こちらからアクセス出来ます。→

整備前写真



高水敷や、管理用通路の整備が行われておらず、川岸には植物が繁茂している状態です。

整備後写真



サッカーなどのスポーツ広場等として利用され、多くの地域イベントが開催されるようになりました。

菊池川
H26

周辺の水辺、イベント、おすすめ情報など



サッカー大会



菊池川自然塾
菊池川の豊かな河川環境を生かした子供たちの体験学習が実施されています。

菊池川
R1.8.16



山鹿灯籠まつり
※千人灯籠（河川敷でもみられます。）

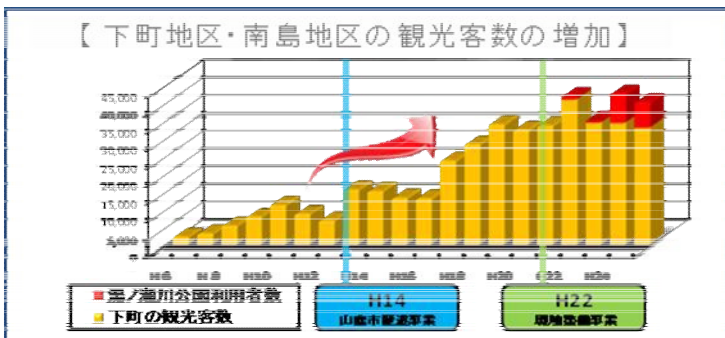
山鹿小学校
グラウンド

H26.8.16



米米惣門ツアー
※木屋本店（麴屋）にて麴と町の歴史の説明

米米惣門
ツアー



出典：山鹿市商工観光課



利用者による美化活動



人・まち・川をむすぶ水辺づくり

菊池市

熊本県菊池市玉祥寺地先
菊池川水系迫間川



施設紹介

迫間川は散策や水遊びなどで、昔から地域の方々
に親しまれている場所です。春には約3,000本の
桜で覆われる菊池公園や近年リニューアルした菊
池市民広場、四季を通じて自然を楽しめる菊池溪
谷も周辺に位置しています。

〇お立ち寄り情報

- ・川沿いの散策・休憩
- ・菊池一族の足跡を巡るまちあるき
- ・歴史ある建物が並ぶ「御所通り」
- ・溪流と森林の絶景が楽しめる「菊池渓谷」
- ・菊池温泉

整備事業概要

位置	迫間川 7k400～7k800付近
事業区分	水辺整備
主な整備内容	緩傾斜護岸、管理用通路 等
事業費	5.0億円
整備完了年	令和6年度
事業期間	令和2年度～令和11年度

施設パースなど



菊池市かわまちづくりロゴマーク

周辺の水辺、イベント、おすすめ情報など

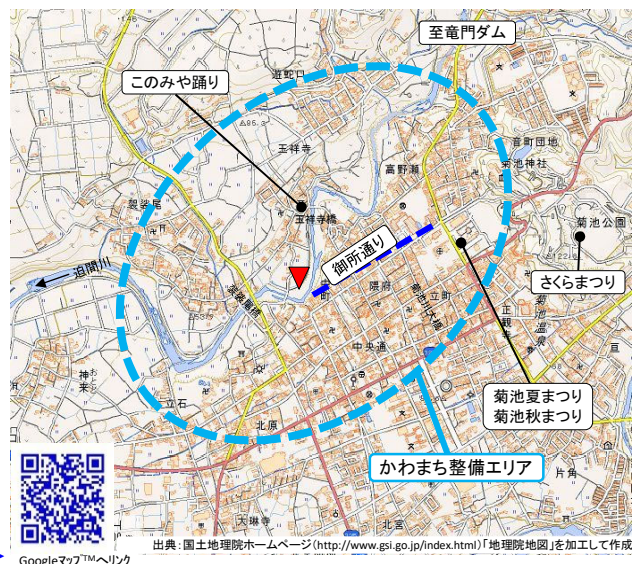
- ・このみや踊り（2月）〔市指定無形民俗文化財〕
- ・菊池公園の桜、さくらまつり（3月）
- ・竜門ダムフェスタ（7月）
- ・菊池夏まつり（8月）
- ・イデベンチャー体験（井手下り）（夏季）
- ・菊池秋まつり（10月）

所在地・問い合わせ先

所在地 熊本県菊池市玉祥寺地先
アクセス 植木ICから菊池市方面へ車で約30分
(緯度、経度：32度59分0秒、130度48分22秒)
問い合わせ 国土交通省 九州地方整備局
菊池川河川事務所 流域治水課
0968-44-2171



地図



地図は、[こちらからアクセス出来ます。](#) →



周辺の水辺、イベント、おすすめ情報など




川びらき (R5.7.29)
迫間川でのイベント開催や日常的な散策などで親しまれています。



川びらき (R5.7.29)
迫間川でのイベント開催や日常的な散策などで親しまれています。



環境学習 (水生生物調査) (R5.9.15)
子供の環境学習の場として利用されています。



菊池渓谷 (R5.2.1)
渓流と森林の絶景が楽しめます。



菊池秋まつり (H30.10.15)
毎年開催される菊池秋まつりは、市民広場と商店街全体が祭り色一色となり賑やかになります。



菊池公園の桜・さくらまつり
市内を見渡せる小高い丘に位置する菊池公園は、春になると約3,000本の桜で覆われます。



街の癒し空間 熊本駅周辺

熊本県熊本市西区二本木地先
白川水系白川



白川橋

白川

施設紹介

川沿いの堤防や高水敷は、熊本市街地でありながら、自然を感じられる、憩いの空間として、散策、ジョギング等の場として地域に親しまれています。

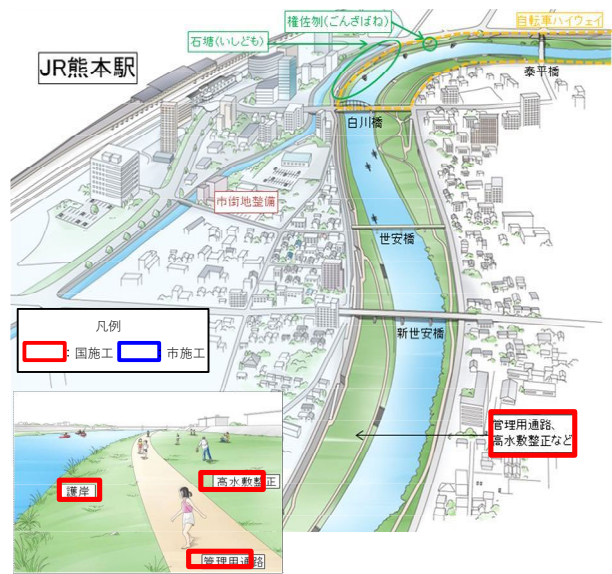
おすすめポイント

- ・JR熊本駅から徒歩数分
- ・川沿いの「自転車ハイウェイ（白川ちやりんぼみち）」
- ・近隣に有料駐車場あり
- ・トイレ（白川橋そば）

事業概要

位置	白川 9k500~11k400
事業区分	水辺整備
整備内容	護岸、管理用通路、高水整正
事業費	6.6億円
事業期間	平成25年度~令和2年度

施設パースなど



周辺の水辺、イベント、おすすめ情報など

- ・緑の区間（上流約2km/大甲橋上流付近）
- ・「どんとや大会（1月）」開催
- ・消防出初め式（1月）
- ・近傍には歴史的遺構
「背割堤（石塘/いしども）」
- ・JR熊本駅（徒歩数分）
- ・くまもと春の植木市
（2月~3月、白川橋上流）
- ・熊本駅ビル

地図



所在地・問い合わせ先

所在地 熊本県熊本市西区二本木地先
 アクセス JR熊本駅前（白川橋周辺）
 （緯度、経度：32度47分15秒、130度41分47秒）
 問い合わせ 国土交通省 九州地方整備局
 熊本河川国道事務所 河川管理課
 096-382-1111



地図は、[こちらからアクセス出来ます。](#) →

周辺の水辺、イベント、おすすめ情報など

整備前写真



整備前：
高水敷に雑草が繁茂する
など、水辺の安全な利用・
管理が困難。

整備後写真



熊本駅周辺の春日・白坪・古町工区合同の
大凧揚げ大会が開催されました。熊本城
を描いた60畳の「六角凧」、「連凧」
等。 整備
箇所
H30.3.17



自転車ハイウェイ
白川沿いの堤防上を、自転車で気持ちよく
走り、水辺をより一層素敵に感じます。 白川橋上流
熊本駅側
H30.11.4



「くまもと春の植木市」の起源は今から440
年以上の歴史を誇る早春の一大事業として、地
域に親しまれています。 白川橋
上流
2月



消防出初式(はしご乗り)
白川の河川敷地では「熊本市消防出初式」
や、お正月の伝統行事「どんとや」なども
開催されます。 白川
河川敷
H31.1.13



お正月の
伝統行事
「どんとや」



すぐ近くにトイレがあり、快適にご利用い
ただけるようになっています。 白川橋
H27.5.3



魅力ある都市の回遊空間
しらかわくまもとしがいぶ
白川熊本市街部

一部、工事中です
(ご来場の際は、お気を付け下さい)

熊本県熊本市中央区紺屋今町地先
白川水系白川



施設紹介

熊本市では、熊本市街部の白川沿いに「白川ちゃりんぼみち」(自転車歩行者専用道路)を整備しており、自転車で市民や観光客等が移動時に、自転車で白川を眺め気持ちよく快適に利用できるように、整備が進められてれています。

おすすめポイント

- 熊本駅から車で5分
- 河原町バス停にて下車
- トイレ(慶徳地域コミュニティーセンター利用可)
- 川沿いの「自転車ハイウェイ(白川ちゃりんぼみち)」

事業概要

位置	白川 11k400~12k500
事業区分	水辺整備
整備内容	管理用通路、坂路 等
事業費	5.0億円
整備期間	令和3年度~令和7年度

施設パースなど



白川熊本市街部(慶徳地区)の整備イメージ



周辺の水辺、イベント、おすすめ情報など

- 緑の区間「白川夜市」(大甲橋上流)
- 近傍には熊本城「現在覆工工事中」
- 近傍には「熊本市の下通アーケード街」
- サクラマチクマモト(周辺)
- JR熊本駅(徒歩十数分)
- くまもと春の植木市(2月~3月、白川橋上流)
- 熊本駅ビル

所在地・問い合わせ先

所在地 熊本県熊本市中央区紺屋今町地先
 アクセス 熊本市電(河原町電停)
 (緯度、経度: 32度47分46秒、130度42分19秒)
 問い合わせ 国土交通省 九州地方整備局
 熊本河川国道事務所 河川管理課
 096-382-1111



地図



地図は、[こちらからアクセス出来ます。](#) →

周辺の水辺、イベント、おすすめ情報など

整備前写真



整備後写真（イメージパース）




高水敷には雑草や土砂が堆積するなど、水辺の安全な利用・管理が困難な状況にあります。

白川
R1.9.19




河川管理用通路の整備に併せ、「白川ちゃりんぼみち」（自転車歩行者専用道路）が整備されます。

復旧がすすむ熊本城を見ることができます。 熊本城
R2.2.21



白川に架かる大甲橋上流の「緑の区間」で、白川緑の区間「白川夜市」(ミズベリング)が、春から秋にかけて第4土曜日に開催されています。



大型複合施設「サクラマチ クマモト」が、令和元年9月にオープンしました。正面の花畑広場では様々なイベントが開催されます。 サクラマチクマモト
R2.2.22



身近な水辺スポット 御船

緑川水系御船川



施設紹介

周辺の古い町並み等の魅力と相まって、散歩や様々なイベントなど、身近な水辺空間として、地域に親しまれています。

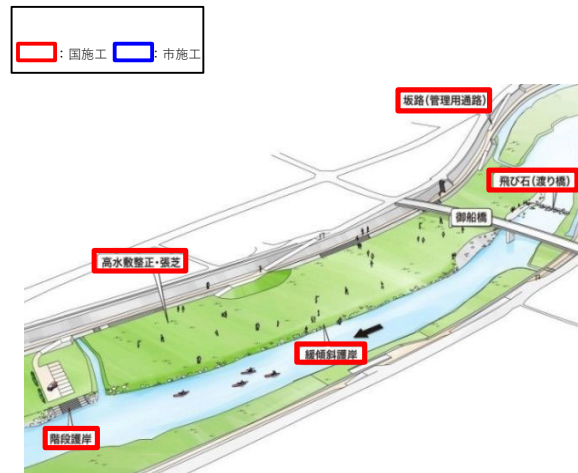
おすすめポイント

- ・御船ICから車で10分
- ・御船恐竜博物館前バス停から徒歩10分
- ・トイレ、駐車場（恐竜博物館）

事業概要

位置	御船川 4k000~6k500
整備区分	水辺整備
整備内容	管理用通路、高水敷整正、護岸、水制工、床固工（分散型落差工）
事業費	4.5億円
事業期間	平成24年度~平成26年度

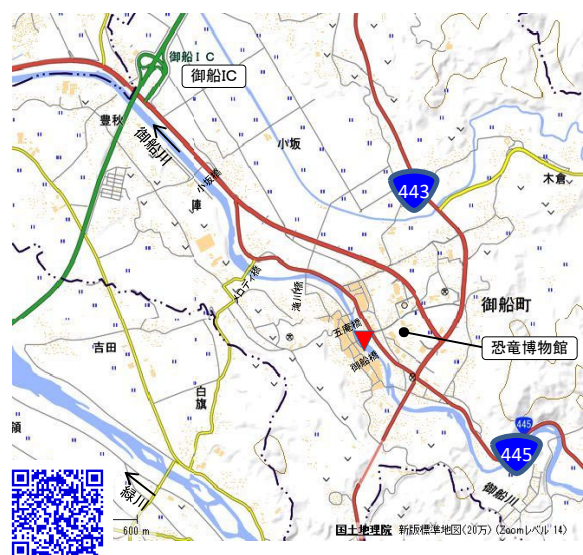
施設パースなど



周辺の水辺、イベント、おすすめ情報など

- ・御船恐竜博物館（徒歩約10分）
- ・御船がーっば祭り（8月）
- ・御船のしょうろう流し（8月）
- ・商工観光祭（11月）
- ・街なかギャラリー（歴史と文化の交流施設）

地図



所在地・問い合わせ先

所在地 熊本県上益城郡御船町御船地先
 アクセス 国道445号沿い（御船橋そば）
 (緯度、経度：32度42分31秒、130度47分59秒)

問い合わせ 国土交通省 九州地方整備局
 熊本河川国道事務所 河川管理課
 096-382-1111



地図は、[こちらからアクセス出来ます。](#) →

Googleマップ™ヘルプ

出典：国土地理院ホームページ (<http://www.gsi.go.jp/index.html>) 「地理院地図」を加工して作成

周辺の水辺、イベント、おすすめ情報など

整備前写真



水際が急勾配で一度河川内に落ちると容易には陸に上がれない状況。

整備後写真




護岸の緩傾斜化により水際の安全性が大幅に向上

御船橋
H25.9.20




護岸の緩傾斜化により水際の安全性が大幅に向上

整備
場所
H26.5.1



「MIFUNE DINO WORLD」御船町は恐竜のまち、「博物館」にも「ふれあい公園」にも出現中。

ふれあい
広場
H28.10.10



精霊流し

思い出橋
下流
H26.8.16



お祭り広場を利用した、商工観光祭の一環行事。（学生達による音楽演奏）

お祭り
広場
H25.11.26



市境を越えた水辺交流拠点

うとほしりがた 宇土走潟

一部、工事中です
(ご来場の際は、お気を付け下さい)

熊本県宇土市走潟町地先
緑川水系緑川



施設紹介

宇土市都市計画マスタープランと連携して、親水利用、スポーツ、祭り、行事等の賑わいのある水辺拠点として整備を予定しています。

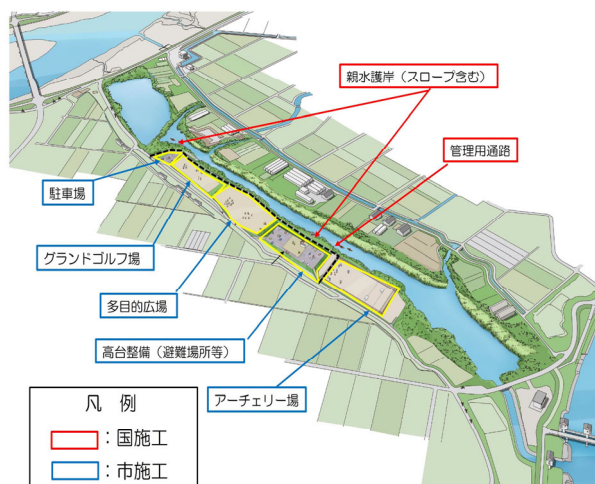
おすすめポイント

- JR富合駅から車で約5分
- 九州自動車道路 「松橋IC」から車で約30分

整備事業概要

位置	緑川旧河川
事業区分	水辺整備
主な整備内容	親水護岸、管理用通路、高水整正 等
事業費	2.4億円
事業期間	令和4年度から令和12年度

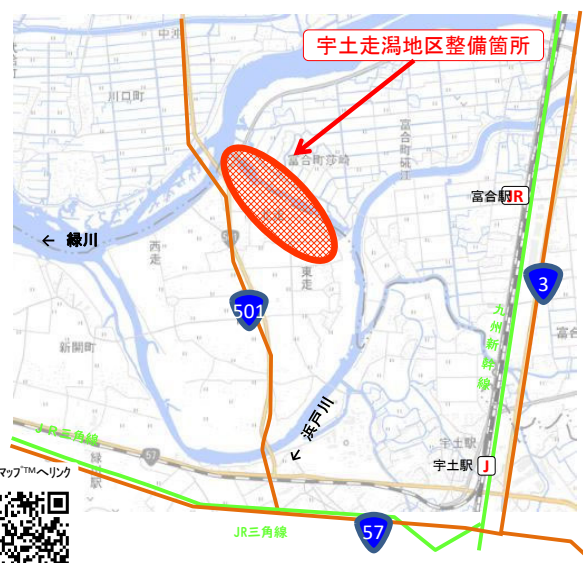
施設パースなど



周辺の水辺、イベント、おすすめ情報など

- 粟嶋神社のミニ鳥居
- 国重要国有民俗文化財 雨乞い大太鼓
- 日本名水百選 轟水源
- 日本の渚百選 御輿来海岸
- うと地蔵まつり
- 干潟時に現れる長部田海床路
- 緑川河口部に広がる貴重なヨシ原

地図



所在地・問い合わせ先

所在地 熊本県宇土市走潟町
 アクセ JR宇土駅
 (緯度、経度: 32度47分46秒、130度42分19秒)
 問合せ 国土交通省 九州地方整備局
 熊本河川国道事務所 河川管理課
 096-382-1111



←地図は、こちらからアクセス出来ます

周辺の水辺、イベント、おすすめ情報など

整備前写真



整備後写真（イメージパース）



高水敷は、一部が浜戸川運動広場、アーチェリー場として利用されていますが、他の箇所は草が生い茂り、水面が見えず、有効に活用できない状況です。



定期的にアーチェリー大会が開催されています。



地域の方がグランドゴルフを楽しまれています。



日本一干満差のある有明海に、干潮時のみに現れる道です。夕暮れ時の幻想的な景色、暗くなり電灯が海に続く不思議な景色を見ることができます。



ミニ鳥居で有名な栗島神社。縦横30cmの石造りの鳥居をくぐると健康、安産、厄除け等の御利益があると県内外の多くの参拝者で賑わっています。



まちの元気拠点 甲佐

熊本県上益城郡甲佐町船津地先
緑川水系緑川



グリーンパル 甲佐

事業概要

位置	緑川 24k400~25k200付近
事業区分	水辺整備
整備内容	高水整正、坂路工、 護岸工(階段)、管理用通路、 緩傾斜護岸
事業費	5.1億円
事業期間	平成27年度~令和5年度

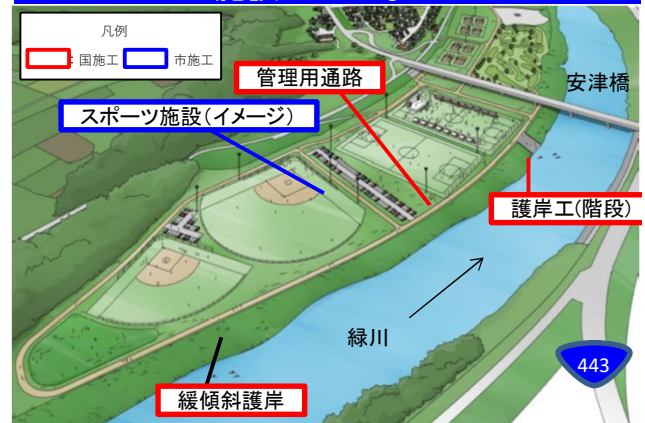
施設紹介

近隣にある「津志田河川自然公園」や「グリーンパル甲佐」のほか、加藤清正公によって築造された鶴ノ瀬堰、細川忠利侯時代からの「やな場」などの歴史的遺構と里山・集落が織りなす原風景と相まって、多くの観光客が訪れる、魅力に富んだエリアです。

おすすめポイント

- 松橋ICから車で約30分
- 有安バス停(熊本バス)から徒歩約10分
- トイレ、駐車場あり(グリーンパル甲佐)

施設パースなど

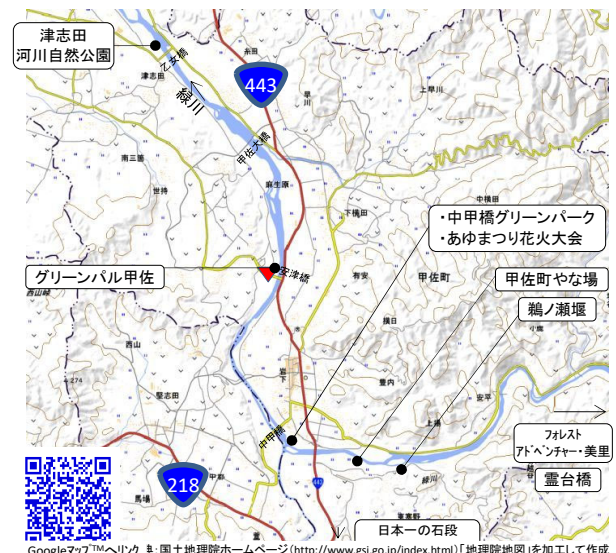


周辺の水辺、イベント、おすすめ情報など

- 津志田河川公園(車で約15分/乙女橋付近)
- グリーンパル甲佐(すぐ隣、安津橋付近)
- フォレストアドベンチャー・美里(車で約35分/緑川ダム湖畔)
- 日本一の石段(釈迦院御坂遊歩道)
- 霊台橋(車で約30分)
- 鶴ノ瀬堰(車で約10分)
- あゆまつり花火大会(7月)
- 麻生原のキンモクセイ(日本一天然記念物)
- 甲佐10マイル孤雲ロードレース大会(12月)



地図



所在地・問い合わせ先

所在地 熊本県上益城郡甲佐町船津地先
アクセス 国道443号「甲佐町有安交差点」そば
(緯度、経度: 32度39分38秒、130度48分31秒)

問い合わせ 国土交通省 九州地方整備局
熊本河川国道事務所 河川管理課
096-382-1111



地図は、こちらからアクセス出来ます。→

周辺の水辺、イベント、おすすめ情報など

整備前写真



広大な高水敷に雑草が繁茂し、安全に水辺に近づくことが困難。

整備後写真



完成後：総合運動公園



趣柳 乙女河原
夏場には、川遊びやバーベキューを楽しむ人々でいっぱい。水着で川に入ってもよし、大人も子どもも思いっきり遊べる場所です。（甲佐町HPより）

つしだ
津志田河川
自然公園
緑川(甲佐町)



毎年3月に総合運動公園にて「緑川スポーツフェスタinこうさ」が開催されています。今年は、総合運動公園の式典と一緒に開催され、約4,000人の来場者で賑わいました。

こうさ
甲佐総合
運動公園



うのせ
鵜ノ瀬堰
加藤清正の緑川治水工事の一つ。加藤清正公によって1607年着手し翌年完成したと伝えられています。

鵜ノ瀬堰
緑川(甲佐町)



れいだいきょう
霊石橋（奥指正里安久川別ノ）
江戸時代の石造単一アーチ橋としては日本一。時間帯によって、橋の影が“ハートに見える！”とのことで、恋人の聖地としても注目されています。

霊石橋
緑川(美里町)



水・緑・歴史と出会う場 新萩原橋周辺

熊本県八代市渡町地先外
球磨川水系球磨川



施設紹介


川沿いの河川敷は河川緑地として整備され、水と緑に囲まれた空間で、スポーツ、散策、ジョギング、キャンプ等の場として地域に親しまれています。また、萩原堤や石はねといった地域の歴史上重要な遺構を、自然と調和し、風格ある河川空間として新たに創出したことのできこの場として、にぎわっています。

おすすめポイント

- ・八の字堰…瀬の再生と土木遺産の再現
- ・遙拝八の字広場
- ・球磨川河川緑地
- ・せせらぎ水路（夏場）

整備事業概要

位置	球磨川6k000~9k000
事業区分	水辺整備
主な整備内容	床固工、管理用道路、高水敷整正・護岸等
事業費	約10億円
整備完了年	令和元年度
事業期間	平成27年度~令和6年度



萩原エリア整備イメージ

施設パースなど



周辺の水辺、イベント、おすすめ情報など

- ・万葉の里公園、国指定名勝「水島」（下流約5km）
- ・九州三大祭り「八代妙見祭」 近隣の八代神社
- ・国指定史跡「八代城跡」「麦島城跡」「古麓城跡」
- ・JR八代駅（徒歩15分）

所在地・問い合わせ先

所在地 熊本県八代市渡町地先
 アクセス JR八代駅から国道3号線方面へ徒歩約10分
 （緯度、経度：32度29分23秒、130度37分42秒）
 問い合わせ 国土交通省 九州地方整備局
 八代河川国道事務所 流域治水課
 0965-32-4135



地図



地図は、こちらからアクセス出来ます。→

Googleマップ™へリンク 出典: 国土地理院ホームページ (<http://www.gsi.go.jp/index.html>)「地理院地図」を加工して作成

整備前写真



高水敷に樹木や雑草が繁茂し、水辺の安全利用が十分に確保されていない状態です。



河床低下により瀬が消失した状態です。

整備後写真



八の字堰に隣接する高水敷に水遊びやカヌー、キャンプなどが楽しめる多目的空間になりました。



H31.3月完成

加藤清正由来の八の字堰の形状の復元により瀬を再生しました。（2020年度グッドデザイン賞受賞）

周辺の水辺、イベント、おすすめ情報など



八代全国花火競技大会（10月）



夏になると、せせらぎ水路では、子供達が水遊びをして楽しんでいます。



夏には、水辺のイベントが開催されています。



「九州国際スリーデーマーチ」（3月）
国内外から約2万人の人が訪れ、球磨川を始めとする市内をウォーキングされます。



食べる・遊ぶ・楽しむ 癒やしの拠点 さかもと 坂本

整備中(一部、令和2年7月豪雨により計画見直し予定)

熊本県八代市坂本町荒瀬地先外
球磨川水系球磨川



施設紹介

道の駅坂本周辺においては、駐車場、物産館、レストラン、トイレ等が整備されています。また、観光体験型「アユやな」の設置、「食処坂本鮎やな」によるアユ料理の提供、川遊び等が実施されるなど、年間を通じて、多くの地域住民や観光客に利用されています。(令和2年7月豪雨により一部利用できない施設があります。)

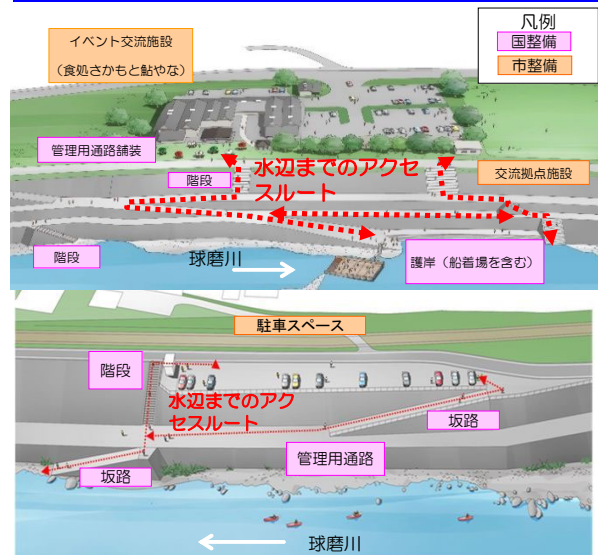
おすすめポイント

- 道の駅坂本…駐車場、トイレ、レストラン完備
- 「食処さかもと鮎やな」…アユ料理を楽しめる
- さかもと温泉センター クレオン
- 坂本駅…近代化産業遺産
- さかもと八竜天文台

整備事業概要

位置	球磨川19k200~21k600
事業区分	水辺整備
主な整備内容	管理用通路、階段・坂路、護岸(船着場を含む)等
事業費	約4億円
整備完了年	令和12年度
事業期間	平成31年度~令和12年度

施設パース



周辺の水辺、イベント、おすすめ情報など

- 観光体験型「アユやな」(夏~秋)
- 坂本ふるさとまつり(11月)

所在地・問い合わせ先

所在地 熊本県八代市坂本町荒瀬1239-1
 アクセス 災害復旧車・地元車両のみ通行可。※令和5年3月時点
 (緯度、経度: 32度25分36秒 130度38分27秒)
 問い合わせ 国土交通省 九州地方整備局
 八代河川国道事務所 流域治水課
 0965-32-4135



地図



地図は、[こちらからアクセス出来ます。](#) →

Googleマップ™ヘルプ 典: 国土地理院ホームページ (<http://www.gsi.go.jp/index.html>)「地理院地図」を加工して作成

整備前写真

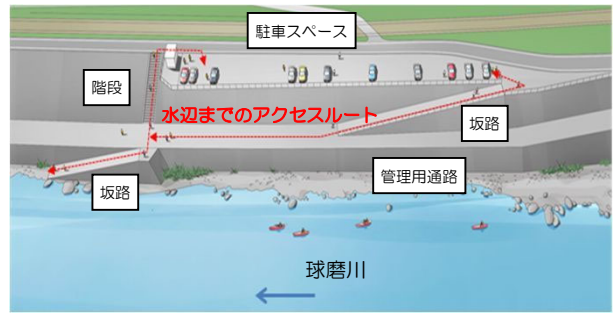


荒瀬ダム撤去による水位の大幅な低下により、荒瀬ダムポートハウスから球磨川へのアクセスが、困難な状況にあります。（荒瀬ダムポートハウスは撤去済み）

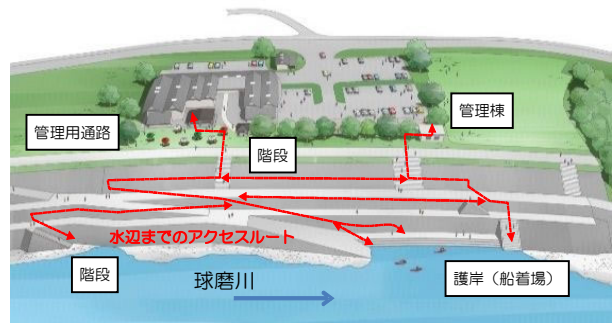


堤防から水際までのアクセスが限定的であり、カヌー等の乗降りできる場所、保管場所が不十分な状況となっています。

整備後写真



坂路、階段整備による水際へのアクセスを確保し、駐車スペース整備により駐車場不足問題を解消します。



管理用通路、階段整備による水際へのアクセスを確保し、船着場、管理棟の整備によるカヌー等の乗降場と保管場所を確保します。

周辺の水辺、イベント、おすすめ情報など

※ 災害により一般車の通行が規制されています。交通規制情報をご確認のうえお越し下さい。



さかもと鮎（あゆ）やな



体験イベント（カヌー）



坂本ふるさとまつりの復活（八代市ホームページより）
坂本町恒例のふるさと祭りが復活し、多くの人で賑わっています。併せて復興商店街のオープンなど、地域の人たちによりいろいろな取り組みが行われています。



日本三大急流を感じる水辺空間

そそぎ
淋

一部、令和2年7月豪雨により復旧中です。

熊本県球磨村一勝地丁地先
球磨川水系球磨川



施設紹介

日本三急流である「球磨川」沿いの憩いの空間です。
森林浴を楽しみつつ、急流を下る「舟下り」などの様子を展望することができます。

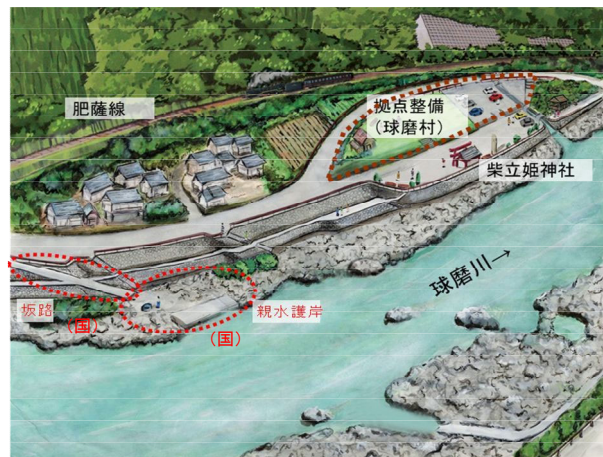
おすすめポイント

- 舟下り※この地点を通るルートは、平成26年より運休しています。(令和6年2月時点)
- 柴立姫神社
- 球泉洞…九州で最大、日本で第2位の長さ誇る大鍾乳洞
- 一勝地駅…合格祈願等で縁起の良い駅として有名

整備事業概要

位置	球磨川45k600付近
事業区分	水辺整備
主な整備内容	低水護岸(階段護岸)、管理用通路(スロープ)等
事業費	約0.7億円
整備完了年	平成23年度
事業期間	平成21年度～平成23年度

施設パースなど



周辺の水辺、イベント、おすすめ情報など

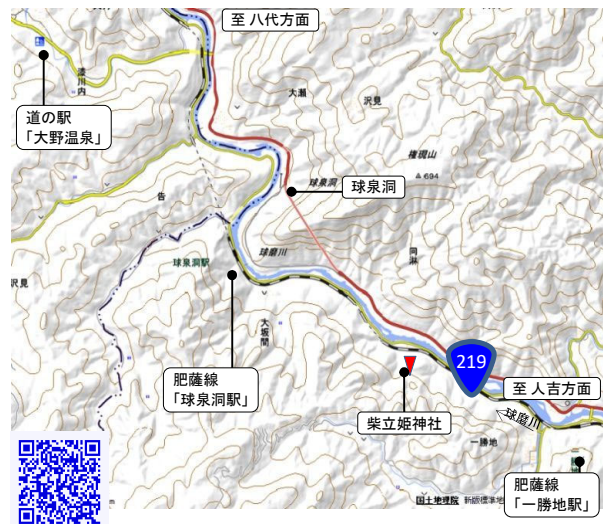
- 「一勝地温泉かわせみ」まで車で約10分
- 「柴立姫神社大祭(4月)」開催

所在地・問い合わせ先

所在地 熊本県球磨村一勝地丁地先
 アクセス 人吉ICから車で約25分
 (緯度、経度: 32度15分19秒、130度37分59秒)
 問い合わせ 国土交通省 九州地方整備局 八代河川国道事務所 流域治水課
 0965-32-4135



地図



出典: 国土地理院ホームページ (<http://www.gsi.go.jp/index.html>) 「地理院地図」を加工して作成
Googleマップ™ヘリン

地図は、[こちらからアクセス出来ます。](#) →

整備前写真



川岸は、木や草が繁茂し水辺に近づけない状況でした。

整備後写真



安全に水辺利用が可能になるように整備を実施しました。

周辺の水辺、イベント、おすすめ情報など




歴史ある球磨川の舟下りコースや、ラフティングなども盛んです。
(球磨川くだりは、令和6年2月現在運休中です。)



与謝野晶子が夫 寛とともに球磨川下り体験した際に詠んだ歌



毎年4月に開催される「柴立姫神大祭」は、安産・子授け・婦人病やコシから下の病気にご利益があると言われています。
(2009.3.30撮影)



球泉洞
神秘的な魅力がいっぱいの鍾乳洞で、2つのコースをゆっくり楽しめます。
食事や宿泊など、鍾乳洞以外のことを楽しめる施設が併設されています。



歴史をめぐり、川あそび、市街地にぎわいの拠点 ひとよし 人吉

整備予定

熊本県人吉市市街部
球磨川水系球磨川



球磨川くだり

施設紹介

市の中心部を球磨川が貫流しており、日本遺産にも登録された相良700年の歴史や温泉・焼酎などといった地場産業などが多く、世界に誇れる地域の宝があり、日本でも有数の急流下りの球磨川くだりや国の史跡である人吉城跡や国宝の青井阿蘇神社などの歴史的な施設も多い。

おすすめポイント

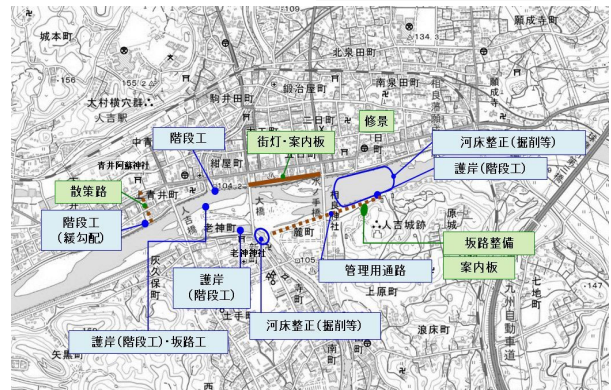
- 球磨川くだり … 人吉発船場～温泉町着船場
- 人吉城跡 … 多門櫓と角櫓、長塀等（国指定史跡）
- 青井阿蘇神社 … 本殿、廊、幣殿、拝殿、楼門（国宝）
- 温泉街 … 80以上の源泉と500年以上続く施設が多数

整備事業概要

位置	球磨川45k600付近
事業区分	水辺整備
主な整備内容	低水護岸（階段護岸）、管理用通路（スロープ）等
事業費	—
事業期間	令和2年かわまち計画登録（令和6年に計画変更予定）

施設パスなど

整備主体
：国整備
：市整備



周辺の水辺、イベント、おすすめ情報など

- 球磨川くだり（3月～11月）
【所要時間：約50分】
- 青井阿蘇神社おくんち祭（10月3日～11日）
- 人吉花火大会（8月15日）

所在地・問い合わせ先

所在地 熊本県人吉市中川原公園周辺
 アクセス 人吉ICから車で約5分
 （緯度、経度：32度12分43秒 130度45分33秒）
 問い合わせ 国土交通省 九州地方整備局
 八代河川国道事務所 流域治水課
 0965-32-4135



地図



地図は、[こちらからアクセス出来ます。](#) →

Googleマップ™ヘルプ

周辺の水辺、イベント、おすすめ情報など



球磨川くだり（左上は屋形船）



地元高校カヌー部の練習場



HASSENBA

球磨川くだりやラフティング受付のほか、カフェや熊本県南地域の物産品を扱う店舗等が入った複合施設



ライトアップ

人吉の新しい魅力としてのライトアップ。球磨川や街中のあちこちで楽しめます。



国宝 青井阿蘇神社（日本遺産）



人吉スカイランタンフェスティバル（2023.11.12）



青井阿蘇神社のライトアップなど

