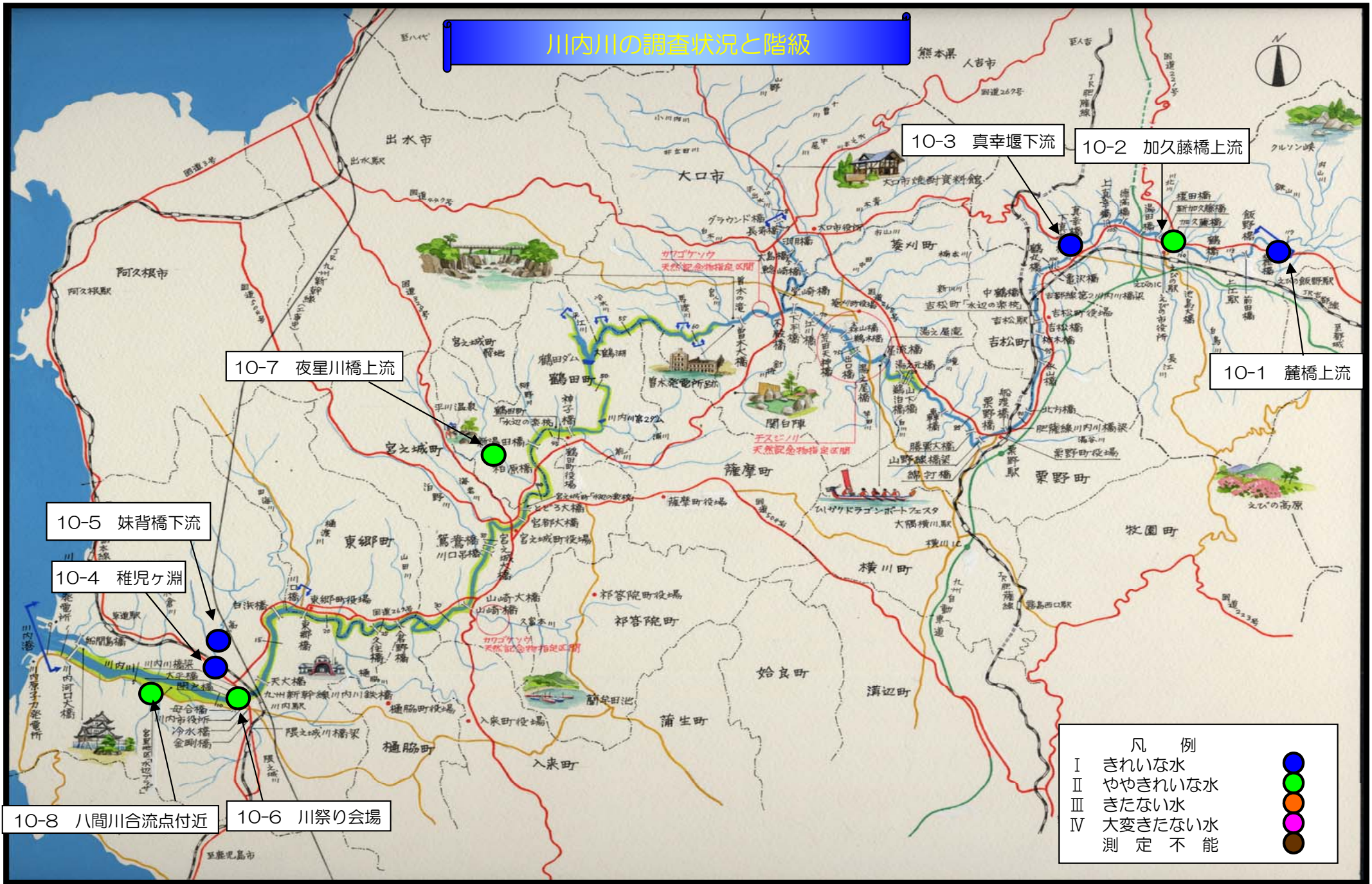







# 川内川の調査状況と階級



凡 例		
I	きれいな水	
II	ややきれいな水	
III	きたない水	
IV	大変きたない水	
V	測定不能	

水系名	河川名	地点番号	地点名	調査月日	参加団体	延べ参加人数	今年の判定	昨年の判定	昨年と同地点	水質調査地点との関係
川内川	川内川	10-1	麓橋上流	8/29	えびの市立 上江小学校	15	I	I	○	
		10-2	加久藤橋上流	9/4	えびの市立 加久藤小学校	39	II			
		10-3	真幸堰下流	9/19	えびの市立 真幸小学校	34	I			
	高城川	10-4	稚児ヶ淵	7/28	川内川をつくり見守る会	26	I	I	○	
		10-5	妹背橋下流	8/17	高来地区コミュニティ協議会	36	I	I	○	
		10-6	川祭り会場	10/8	薩摩川内市立 育英小学校	75	II	II	○	
	夜皇川	10-7	夜皇川橋付近	8/23	ぺんぎょうしつモンシェリハウス	31	II	II	○	
	八間川	10-8	八間川合流点付近	7/12	薩摩川内市立 峰山小学校	15	II			
水系計	4河川		8地点		8団体	271			5	



川内川 麓橋上流 えびの市立上江小学校



高城川 稚児ヶ淵 川内川をつくり見守る会

水系名	河川名	地点番号	地点名	調査月日	指標生物の出現状況 (見つけた指標生物の欄に○印、うち数の多い2種類に●印をつける。)																												集計				今年の判定	昨年の判定							
					I								II								III								IV																
					1	2	3	4	5	6	7	8	9	10	11	12	13	14	15	16	17	18	19	20	21	22	23	24	25	26	27	28	29	I	II	III			IV						
川内川	川内川	10-1	麓橋上流	8/29	●	○		○																													4	3	0	0	I	I			
川内川	川内川	10-2	加久藤橋上流	9/4	○			●																													4	6	0	0	II				
川内川	川内川	10-3	真幸堰下流	9/19	○	●		○																													4	4	0	0	I				
川内川	高城川	10-4	稚児ヶ淵	7/28	○			●	○																													7	2	0	0	I	I		
川内川	高城川	10-5	妹背橋下流	8/17	○	○		●																														4	3	2	0	I	I		
川内川	高城川	10-6	川祭り会場	10/8	○	○		○	●																														6	7	0	0	II	II	
川内川	夜皇川	10-7	夜皇川橋付近	8/23	○	○		○																															3	6	2	0	II	II	
川内川	八間川	10-8	八間川合流点付近	7/12																																				0	5	0	0	II	